

BẢN TIN DỰ BÁO MỨC NƯỚC VÀ SÓNG BIỂN

(Lúc 13 giờ – 06Z ngày 26/10/2017)

Tỉnh/ TP	Huyện	Mức nước tổng cộng dự báo trong 48 giờ (cm)								
		26/10		27/10				28/10		
		13h	19h	1h	7h	13h	19h	1h	7h	13h
Quảng Ninh	Đầm Hà	41	-115	-40	118	67	-114	-55	101	89
	Cửa Ông	36	-102	-41	114	62	-99	-57	100	83
TP. Hải Phòng	Hòn Dấu	32	-91	-41	112	56	-89	-58	96	74
	Bạch Long Vĩ	15	-95	-28	112	39	-94	-48	99	57
Thái Bình	Thái Thụy	29	-85	-40	109	52	-83	-56	94	69
Nam Định	Hải Hậu	25	-75	-35	102	44	-71	-51	89	59
Ninh Bình	Kim Sơn	26	-72	-33	98	42	-69	-48	87	58
Thanh Hóa	Quảng Xương	26	-65	-32	94	42	-62	-47	83	57
Nghệ An	Diễn Châu	25	-53	-29	84	42	-45	-44	72	53
	Hòn Ngư	24	-52	-29	82	41	-43	-43	71	51
Hà Tĩnh	Thạch Hà	24	-45	-31	73	39	-33	-43	66	45
Quảng Bình	Quảng Trạch	27	-32	-15	52	31	-21	-33	51	32
	Quảng Ninh	20	-23	-5	37	23	-11	-20	38	22
Quảng Trị	Gio Linh	13	-14	6	22	15	-2	-5	26	11
	Cồn Cỏ	10	-18	8	23	11	-7	-3	27	7
Thừa Thiên Huế	Hương Trà	6	-5	18	7	5	6	11	11	0
	Phú Lộc	2	4	27	-8	-3	12	22	-2	-8
TP. Đà Nẵng	Sơn Trà	2	16	34	-19	-8	17	30	-10	-17
	Hoàng Sa	-23	14	47	-31	-31	13	44	-21	-37
Quảng Nam	Tam Kỳ	-6	23	47	-29	-15	24	41	-18	-23
	Cù Lao Chàm	-6	19	42	-26	-13	20	38	-16	-21
Quảng Ngãi	TP. Quảng Ngãi	-10	22	52	-31	-21	25	49	-21	-28
	Lý Sơn	-13	21	51	-31	-21	22	48	-21	-28
Bình Định	Phú Mỹ	-15	21	54	-29	-22	24	52	-21	-31
	Quy Nhơn	-16	21	53	-32	-23	23	52	-20	-33
Phú Yên	Tp. Tuy Hòa	-25	18	49	-34	-30	19	47	-23	-38
Khánh Hòa	TP. Nha Trang	-21	22	56	-30	-30	23	53	-19	-40
	Trường Sa	-26	21	58	-29	-34	20	56	-17	-40
Ninh Thuận	TP. PR-Tháp Chàm	-25	20	56	-33	-34	24	53	-17	-42
Bình Thuận	TP. Phan Thiết	-45	42	55	-16	-65	46	57	5	-65
	Phú Quý	-28	25	60	-29	-38	27	58	-13	-45
Bà Rịa Vũng Tàu	Vũng Tàu	-109	73	43	32	-113	61	56	35	-96
	Côn Đảo	-116	64	46	47	-115	48	56	51	-101
TPHCM	Cần Giờ	-114	75	40	40	-118	66	48	39	-102
Tiền Giang	Gò Công Tây	-119	80	36	45	-123	71	44	43	-106
Bến Tre	Ba Tri	-125	84	35	50	-128	73	44	51	-107
Trà Vinh	Duyên Hải	-131	85	38	57	-131	66	52	56	-108
Sóc Trăng	Tân Phú	-131	76	37	65	-128	52	52	63	-105
Bạc Liêu	TP. Bạc Liêu	-127	52	41	74	-117	27	59	72	-91
Cà Mau	Năm Căn	-103	19	47	69	-91	-4	60	70	-71
	Trần Văn Thời	-44	2	16	50	-36	-6	15	54	-30
Kiên Giang	Rạch Giá	-21	-11	-7	39	-9	6	-22	56	-8
	Phú Quốc	11	-18	-4	26	14	-12	-8	30	18

Vùng Biển	Độ cao sóng biển dự báo trong 48 giờ		
	Độ cao sóng lớn nhất (m)	Hướng thịnh hành	Ghi chú
Bắc vịnh Bắc Bộ	0.3 - 1.1	Đông Bắc, Bắc	
Nam vịnh Bắc Bộ	0.7 - 1.6	Đông Bắc, Bắc	
Quảng Trị đến Quảng Ngãi	1.2 - 2.2	Đông Bắc, Bắc	Cảnh báo
Bình Định đến Ninh Thuận	2.2 - 2.5	Đông Bắc	Cảnh báo
Bình Thuận đến Cà Mau	0.3 - 2.5	Đông Bắc	Cảnh báo
Cà Mau đến Kiên Giang	0.3 - 1.1	Đông Bắc	
Quần đảo Hoàng Sa	2.0 - 2.2	Đông Bắc	Cảnh báo
Quần đảo Trường Sa	1.2 - 1.6	Đông	
Bắc Biển Đông	1.6 - 3.0	Đông Bắc	Cảnh báo
Giữa Biển Đông	0.7 - 2.5	Đông Bắc, Đông	Cảnh báo
Nam Biển Đông	0.7 - 1.9	Đông	

Tin phát lúc: 13 giờ 00

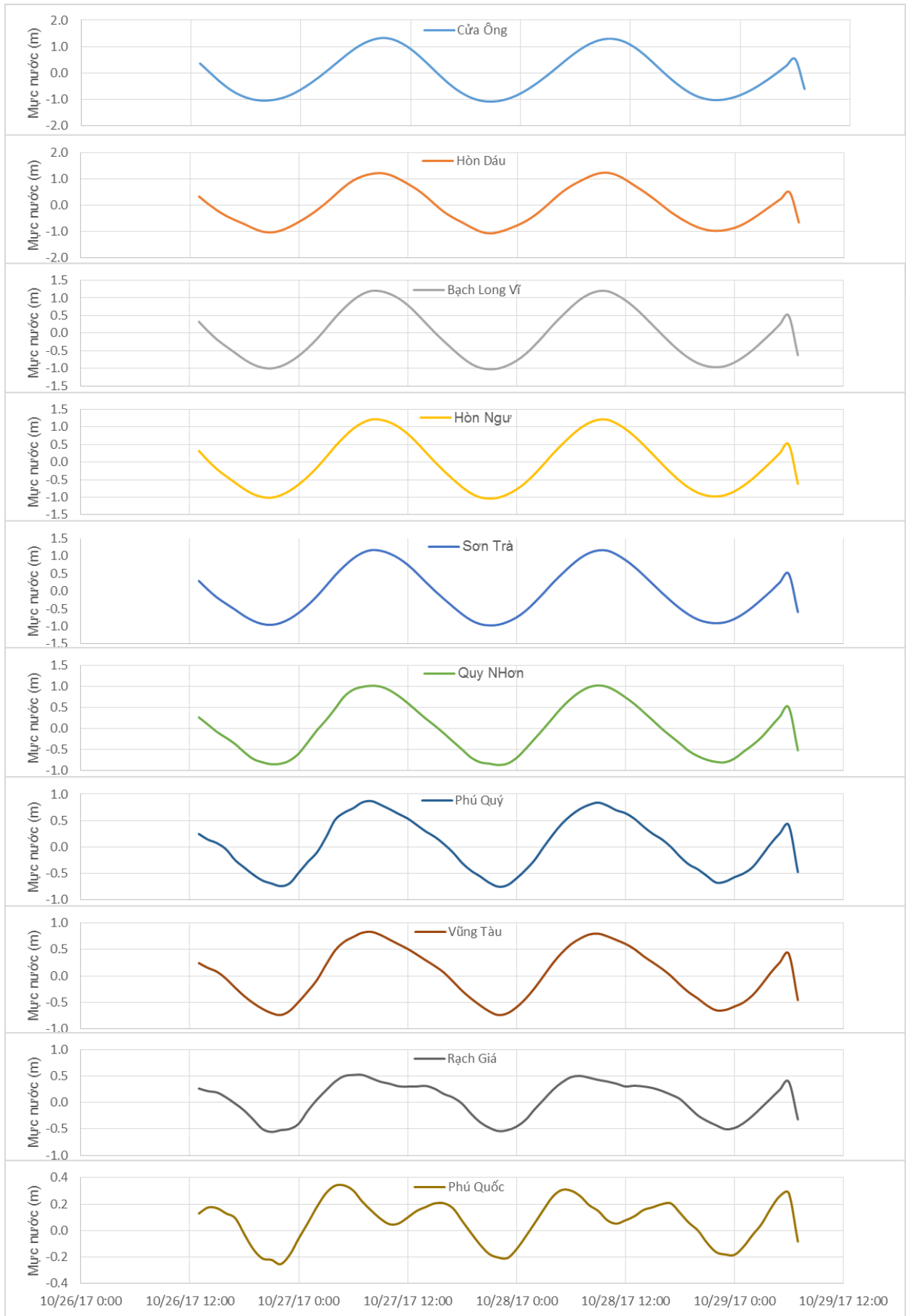
Thời điểm phát tin dự báo tiếp theo: 13 giờ 00 ngày 27/10/2017

Người xây dựng bản tin: Khương Văn Hải, Đặng Linh Chi

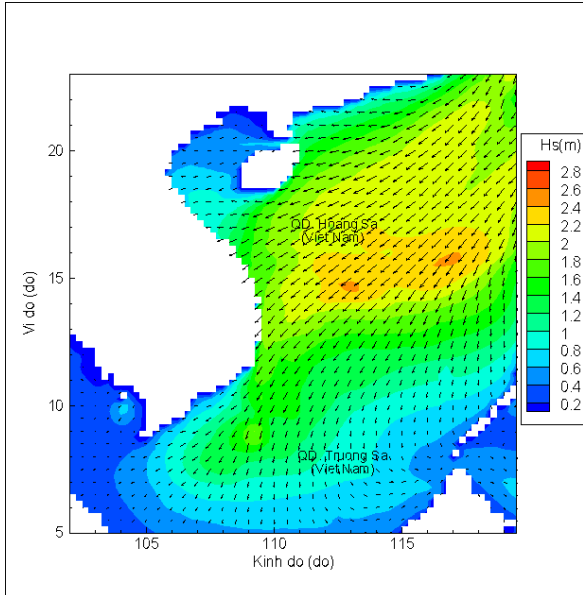
Người soát bản tin : Nguyễn Thị Thanh

Biến trình mực nước tổng cộng tại 10 trạm Hải vãn

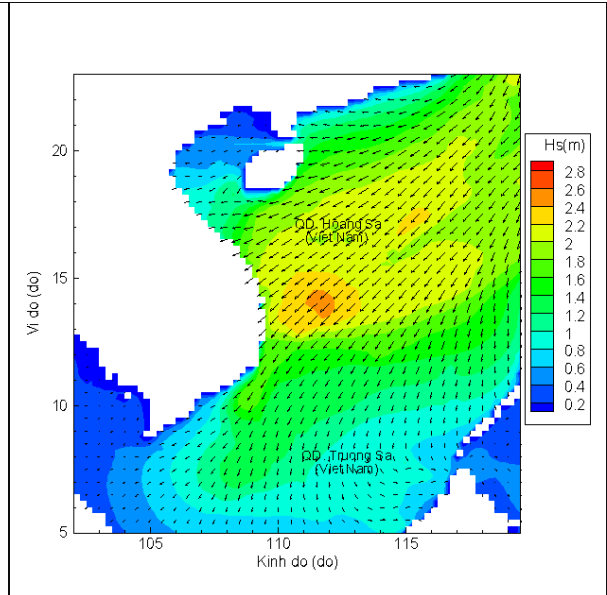
(Cửa Ông, Hòn Dấu, Bạch Long Vĩ, Hòn Ngur, Sơn Trà, Quy Nhơn, Phú Quý, Vũng Tàu, Rạch Giá, Phú Quốc)



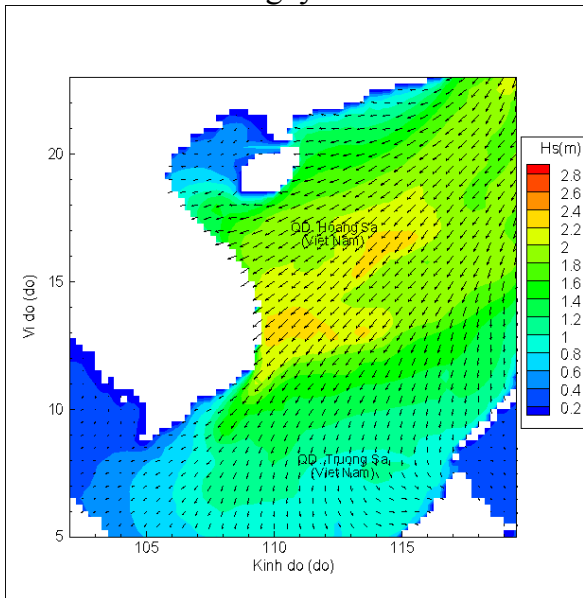
Phân bố độ cao sóng ven bờ và ngoài khơi biển Việt Nam



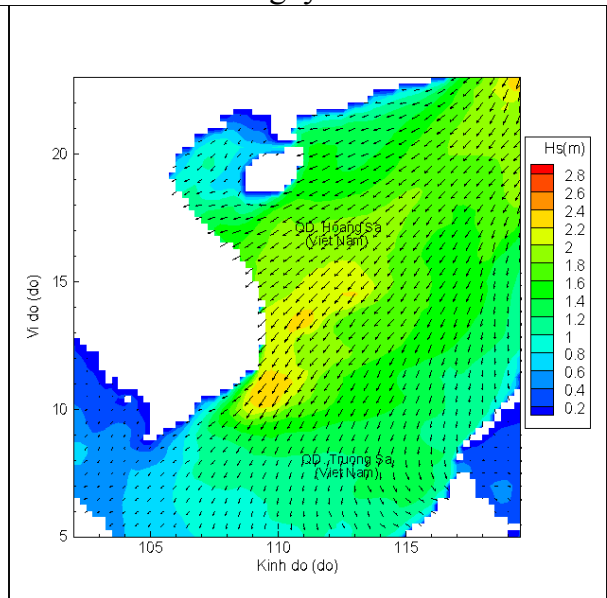
Lúc 13h ngày 26/10/2017



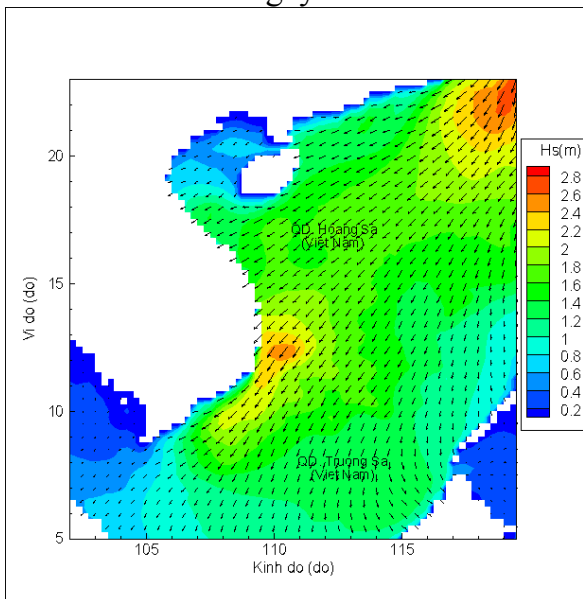
Lúc 19h ngày 26/10/2017



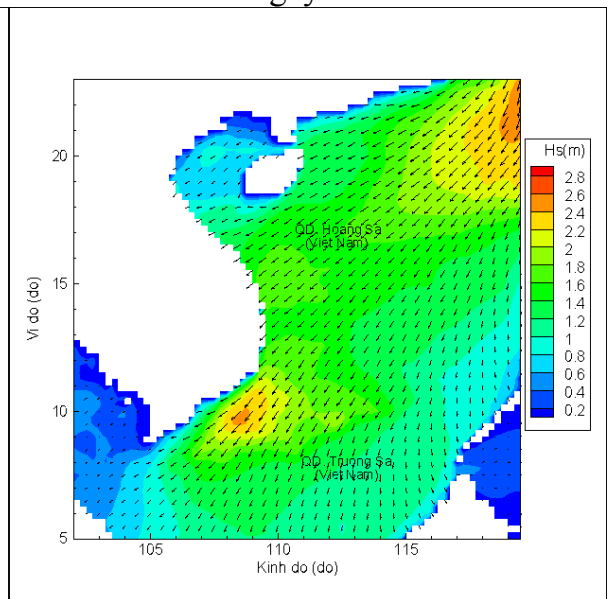
Lúc 01h ngày 27/10/2017



Lúc 13h ngày 27/10/2017



Lúc 01h ngày 28/10/2017



Lúc 13h ngày 28/10/2017