

BẢN TIN DỰ BÁO MỨC NƯỚC VÀ SÓNG BIỂN

(Lúc 13 giờ – 06Z ngày 29/10/2017)

Tỉnh/ TP	Huyện	Mức nước tổng cộng dự báo trong 48 giờ (cm)								
		29/10		30/10				31/10		
		13h	19h	1h	7h	13h	19h	1h	7h	13h
Quảng Ninh	Đầm Hà	77	95	-97	-80	41	96	-66	-74	29
	Cửa Ông	72	91	-78	-80	47	90	-55	-69	28
TP. Hải Phòng	Hòn Dấu	72	80	-68	-77	49	85	-42	-64	28
	Bạch Long Vĩ	79	61	-80	-73	48	66	-58	-64	29
Thái Bình	Thái Thụy	69	76	-63	-73	49	82	-39	-59	27
Nam Định	Hải Hậu	64	69	-51	-69	49	71	-27	-50	24
Ninh Bình	Kim Sơn	61	67	-47	-67	49	68	-24	-48	20
Thanh Hóa	Quảng Xương	58	69	-38	-62	52	71	-16	-42	22
Nghệ An	Diễn Châu	53	66	-25	-55	49	66	-7	-32	26
	Hòn Ngư	54	62	-25	-54	49	65	-5	-32	27
Hà Tĩnh	Thạch Hà	51	54	-18	-54	47	58	3	-32	28
Quảng Bình	Quảng Trạch	45	31	0	-43	43	28	16	-31	32
	Quảng Ninh	34	16	7	-31	38	15	24	-20	34
Quảng Trị	Gio Linh	24	1	11	-18	34	4	29	-9	38
	Cồn Cỏ	26	-2	7	-19	35	0	23	-12	37
Thừa Thiên Huế	Hương Trà	12	-12	15	-3	28	-8	30	4	39
	Phú Lộc	2	-21	20	8	21	-17	30	12	35
TP. Đà Nẵng	Sơn Trà	-2	-26	23	17	13	-24	31	21	28
	Hoàng Sa	-8	-42	10	29	6	-40	12	19	19
Quảng Nam	Tam Kỳ	-11	-34	24	26	10	-29	32	27	28
	Cù Lao Chàm	-9	-32	23	23	9	-29	30	24	26
Quảng Ngãi	TP. Quảng Ngãi	-10	-42	21	28	10	-38	28	26	30
	Lý Sơn	-11	-39	18	30	8	-37	24	26	25
Bình Định	Phú Mỹ	-7	-41	18	32	11	-40	20	26	30
	Quy Nhơn	-6	-44	17	34	12	-43	16	24	29
Phú Yên	Tp. Tuy Hòa	-10	-47	12	30	8	-45	12	22	25
Khánh Hòa	TP. Nha Trang	-3	-43	20	35	13	-44	16	22	22
	Trường Sa	-2	-44	16	39	12	-42	15	26	22
Ninh Thuận	TP. PR-Tháp Chàm	-3	-49	23	36	18	-45	23	23	23
Bình Thuận	TP. Phan Thiết	23	-62	39	40	34	-49	31	41	35
	Phú Quý	3	-49	25	39	20	-45	24	30	29
Bà Rịa Vũng Tàu	Vũng Tàu	41	-68	24	74	37	-30	-3	91	4
	Côn Đảo	47	-70	6	79	37	-29	-21	91	8
TPHCM	Cần Giờ	45	-67	25	70	35	-29	-5	93	2
Tiền Giang	Gò Công Tây	48	-68	29	68	38	-30	-4	92	2
Bến Tre	Ba Tri	52	-66	29	74	41	-28	-7	95	1
Trà Vinh	Duyên Hải	54	-69	22	88	41	-23	-18	105	-1
Sóc Trăng	Tân Phú	56	-62	6	94	39	-16	-31	108	-3
Bạc Liêu	TP. Bạc Liêu	63	-47	-17	94	43	-4	-43	104	5
Cà Mau	Năm Căn	66	-32	-33	83	44	-1	-42	85	21
	Trần Văn Thời	59	-13	-6	19	45	-4	4	29	33
Kiên Giang	Rạch Giá	57	-8	18	-13	53	-16	28	-3	26
	Phú Quốc	35	25	7	1	29	21	16	6	19

Vùng Biển	Độ cao sóng biển dự báo trong 48 giờ		
	Độ cao sóng lớn nhất (m)	Hướng thịnh hành	Ghi chú
Bắc vịnh Bắc Bộ	0.3 - 2.7	Đông Bắc	Cảnh báo
Nam vịnh Bắc Bộ	1.7 - 2.9	Đông Bắc	Cảnh báo
Quảng Trị đến Quảng Ngãi	2.2 - 3.8	Đông Bắc, Bắc	Cảnh báo
Bình Định đến Ninh Thuận	2.7 - 3.8	Đông Bắc	Cảnh báo
Bình Thuận đến Cà Mau	0.3 - 3.4	Đông Bắc, Bắc	Cảnh báo
Cà Mau đến Kiên Giang	0.3 - 1.7	Đông Bắc, Bắc	
Quần đảo Hoàng Sa	3.8 - 4.2	Đông Bắc	Cảnh báo
Quần đảo Trường Sa	2.0 - 3.1	Đông	Cảnh báo
Bắc Biển Đông	3.2 - 4.9	Đông, Đông Bắc	Cảnh báo
Giữa Biển Đông	1.3 - 3.9	Đông Bắc	Cảnh báo
Nam Biển Đông	0.7 - 3.4	Đông, Đông Bắc	Cảnh báo

Tin phát lúc: 13 giờ 00

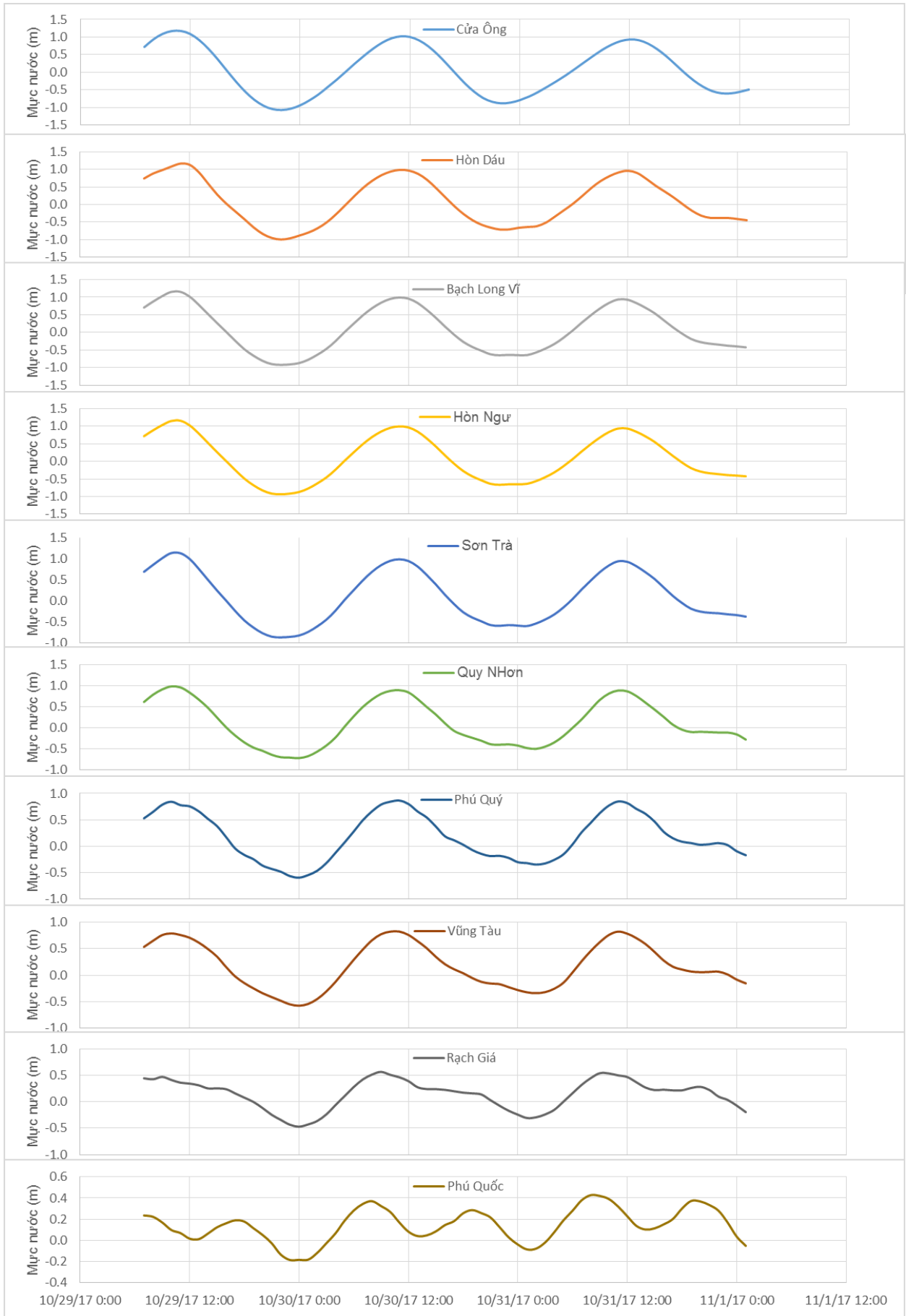
Thời điểm phát tin dự báo tiếp theo: 13 giờ 00 ngày 30/10/2017

Người xây dựng bản tin: Đặng Linh Chi, Khương Văn Hải

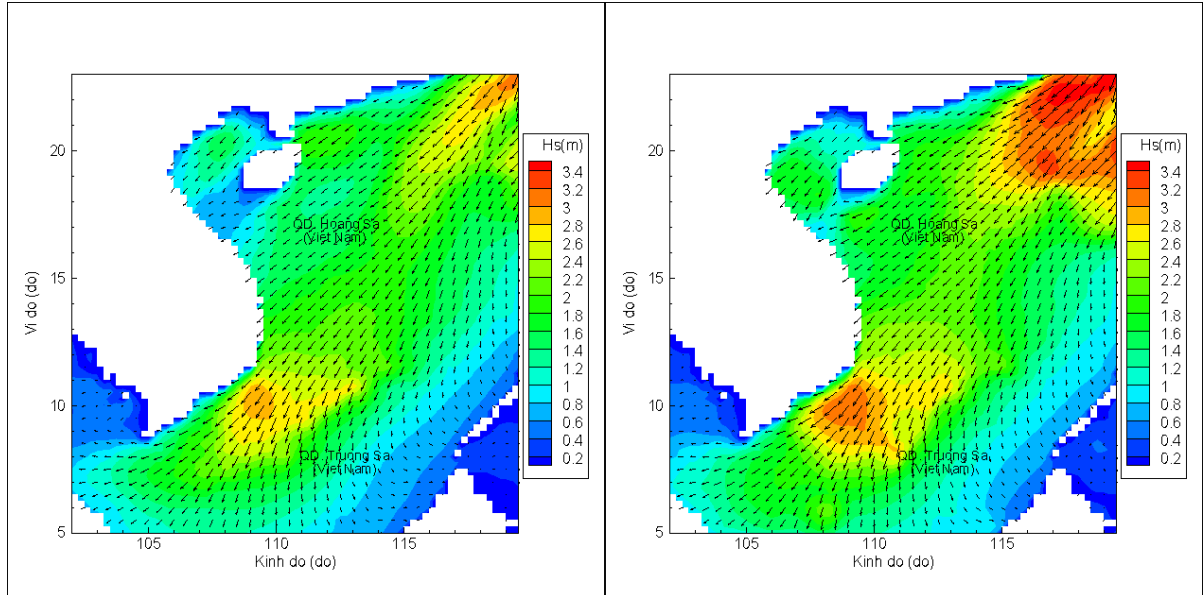
Người soát bản tin : Lê Quốc Huy

Biến trình mực nước tổng cộng tại 10 trạm Hải vãn

(Cửa Ông, Hòn Dấu, Bạch Long Vĩ, Hòn Ngự, Sơn Trà, Quy Nhơn, Phú Quý, Vũng Tàu, Rạch Giá, Phú Quốc)

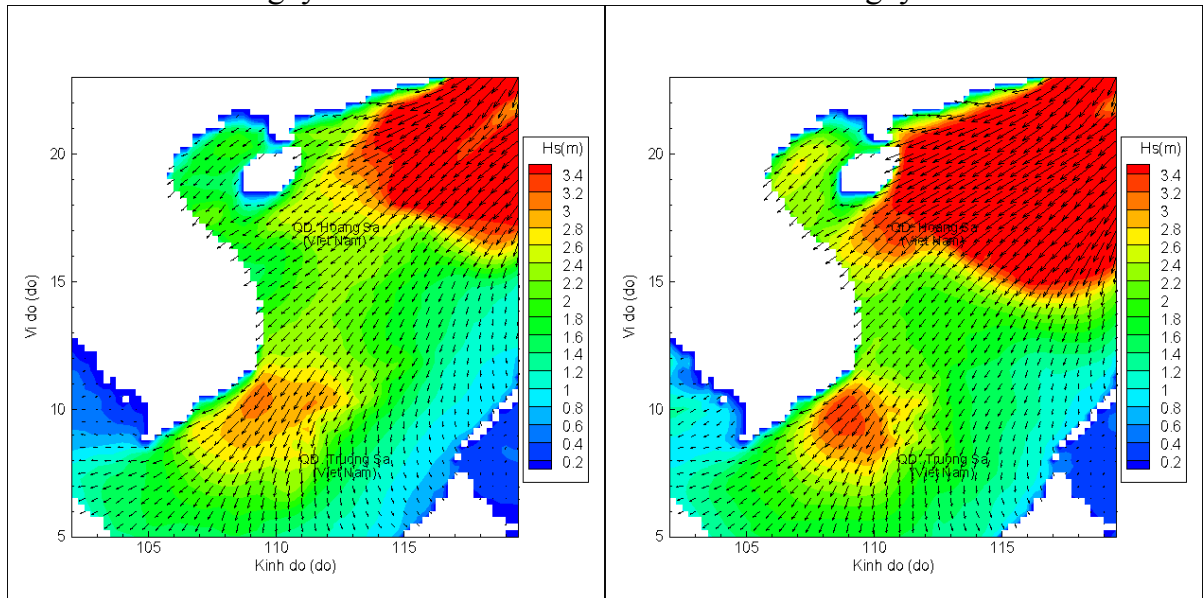


Phân bố độ cao sóng ven bờ và ngoài khơi biển Việt Nam



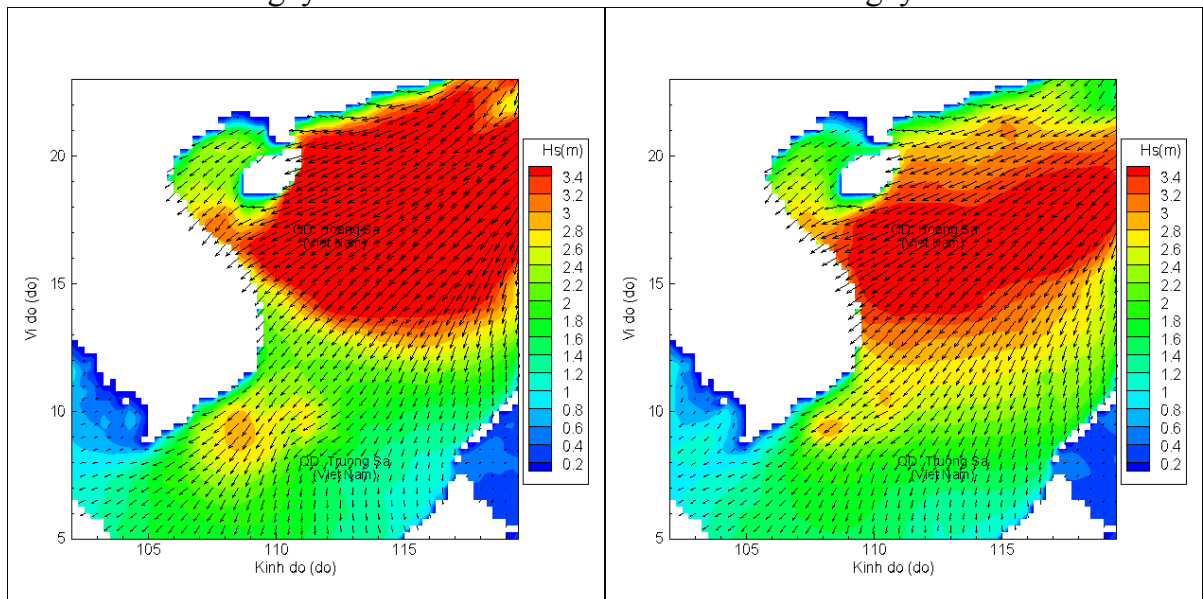
Lúc 13h ngày 29/10/2017

Lúc 19h ngày 29/10/2017



Lúc 01h ngày 30/10/2017

Lúc 13h ngày 30/10/2017



Lúc 01h ngày 31/10/2017

Lúc 13h ngày 31/10/2017