

BẢN TIN DỰ BÁO NƯỚC DÂNG VÀ SÓNG TRONG ATNĐ

(Lúc 19giờ 31/10/2017 – 12Z ngày 31/10/2017)

Bảng giá trị nước dâng trong bão lớn nhất tại một số điểm ven biển

Tỉnh	Địa danh	NDDB lớn nhất		
		Giá trị (cm)	Giờ	Ngày/ tháng
Bà Rịa Vũng Tàu	Xuyên Mộc	24	20	1/11
	Vũng Tàu	28	20	1/11
	Côn Đảo	21	20	31/10
TPHCM	Cần Giờ	31	22	1/11
Tiền Giang	Gò Công Tây	34	22	1/11
Bến Tre	Ba Tri	39	22	1/11
Trà Vinh	Duyên Hải	32	20	1/11
Sóc Trăng	Tân Phú	30	20	1/11
Bạc Liêu	TP. Bạc Liêu	28	21	1/11
Cà Mau	Năm Căn	21	21	31/10
	Trần Văn Thời	11	13	31/10
Kiên Giang	Rạch Giá	6	22	31/10
	Hà Tiên	3	5	3/11
	Phú Quốc	9	13	31/10
	Thổ Chu	11	13	31/10

Vùng Biển	Độ cao sóng biển dự báo trong 48 giờ		
	Độ cao sóng lớn nhất (m)	Hướng thịnh hành	Ghi chú
Bắc vịnh Bắc Bộ	0.3 - 1.6	Đông Bắc, Bắc	
Nam vịnh Bắc Bộ	0.9 - 2.3	Đông Bắc, Bắc	Cảnh báo
Quảng Trị đến Quảng Ngãi	2.0 - 3.8	Đông Bắc, Bắc	Cảnh báo
Bình Định đến Ninh Thuận	3.7 - 5.0	Đông Bắc	Cảnh báo
Bình Thuận đến Cà Mau	0.3 - 4.9	Đông Bắc	Cảnh báo
Cà Mau đến Kiên Giang	0.3 - 2.6	Đông Bắc	Cảnh báo
Quần đảo Hoàng Sa	3.3 - 3.5	Đông Bắc	Cảnh báo
Quần đảo Trường Sa	2.6 - 6.2	Đông, Đông Bắc	Cảnh báo
Bắc Biển Đông	1.9 - 3.7	Đông Bắc	Cảnh báo

Vùng Biển	Độ cao sóng biển dự báo trong 48 giờ		
	Độ cao sóng lớn nhất (m)	Hướng thịnh hành	Ghi chú
Giữa Biển Đông	2.2 - 6.5	Đông Bắc	Cảnh báo
Nam Biển Đông	1.6 - 5.9	Đông, Đông Bắc	Cảnh báo

Tin phát lúc: 19 giờ 00

Thời điểm phát tin dự báo tiếp theo: 01 giờ 00 ngày 1/11/2017

Người xây dựng bản tin: Dương Ngọc Tiến, Lê Đức Quyền

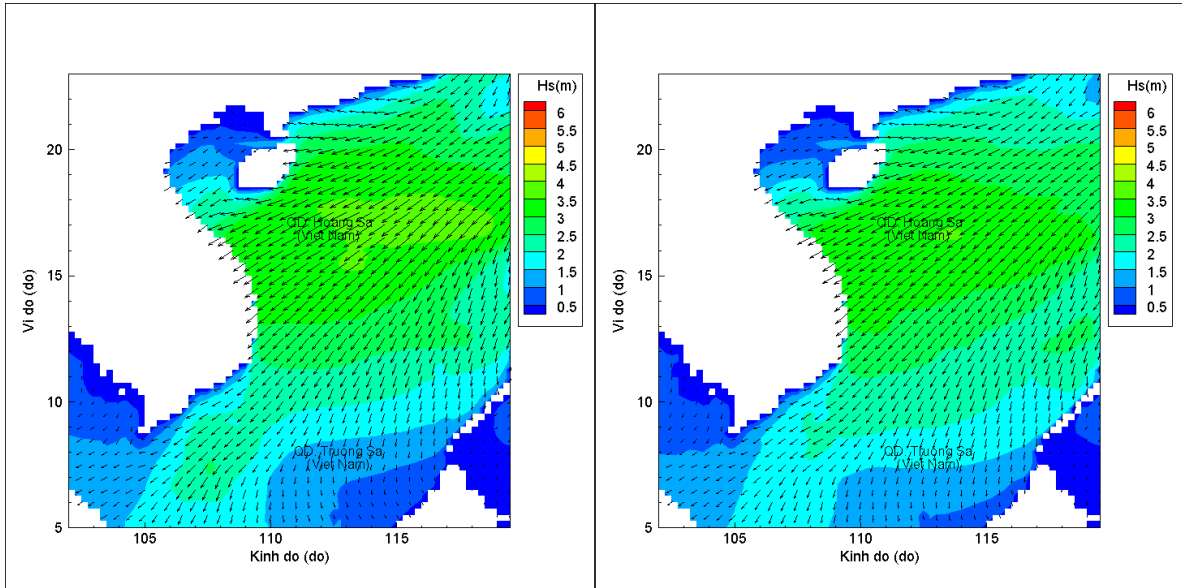
Người soát bản tin : Nguyễn Thị Thanh

Thông tin hình ảnh trực tuyến: http://222.254.32.12/ttbien/2017-10-31-06/anim_zeta.gif

Biến trình nước dâng do bão tại các vị trí ảnh hưởng của bão

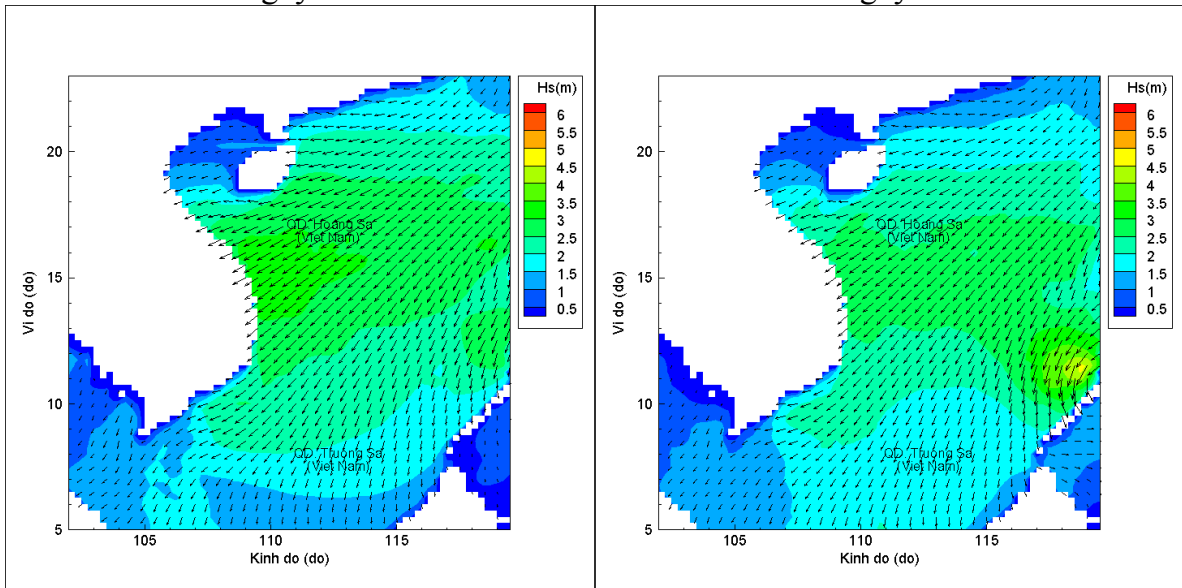


Phân bố độ cao sóng ven bờ và ngoài khơi biển Việt Nam



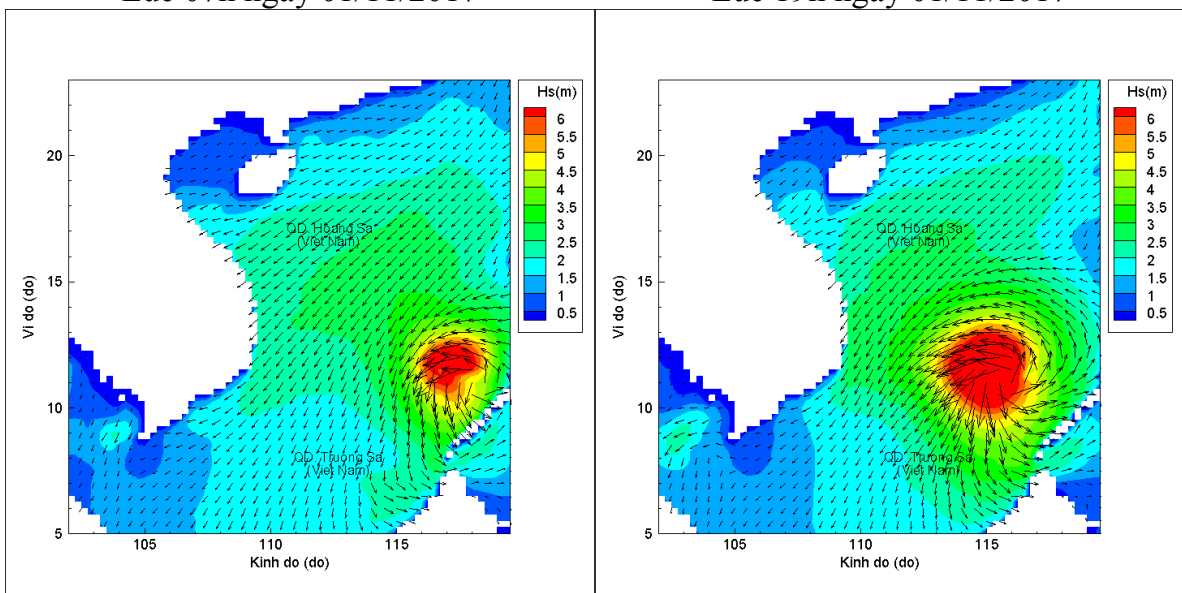
Lúc 19h ngày 31/10/2017

Lúc 01h ngày 1/11/2017



Lúc 07h ngày 01/11/2017

Lúc 19h ngày 01/11/2017



Lúc 07h ngày 02/11/2017

Lúc 19h ngày 02/11/2017