

BẢN TIN DỰ BÁO NƯỚC DÂNG VÀ SÓNG TRONG ATNĐ

(Lúc 07 giờ 03/11/2017 – 00Z ngày 3/11/2017)

Bảng giá trị nước dâng trong bão lớn nhất tại một số điểm ven biển

Tỉnh	Địa danh	NDDB lớn nhất		
		Giá trị (cm)	Giờ	Ngày/ tháng
Bình Định	Phú Mỹ	20	16	4/11
	Quy Nhơn	19	0	5/11
Phú Yên	Tp. Tuy Hòa	20	16	4/11
Khánh Hòa	Vạn Ninh	29	18	4/11
	TP. Nha Trang	51	18	4/11
	Tp. Cam Ranh	50	18	4/11
	Trường Sa	9	8	4/11
Ninh Thuận	TP. PR-Tháp Chàm	45	20	4/11
Bình Thuận	TP. Phan Thiết	17	7	3/11
	La Gi	20	7	3/11
	Phú Quý	14	22	4/11
Bà Rịa Vũng Tàu	Xuyên Mộc	23	7	3/11
	Vũng Tàu	27	7	3/11
	Côn Đảo	20	11	3/11
TPHCM	Cần Giờ	33	7	3/11

Vùng Biển	Độ cao sóng biển dự báo trong 48 giờ		
	Độ cao sóng lớn nhất (m)	Hướng thịnh hành	Ghi chú
Bắc vịnh Bắc Bộ	0.3 - 3.4	Đông Bắc	Cảnh báo
Nam vịnh Bắc Bộ	2.1 - 4.0	Đông Bắc	Cảnh báo
Quảng Trị đến Quảng Ngãi	2.4 - 4.8	Đông Bắc	Cảnh báo
Bình Định đến Ninh Thuận	5.2 - 8.1	Đông Bắc	Cảnh báo
Bình Thuận đến Cà Mau	2.5 - 5.4	Đông Bắc	Cảnh báo
Cà Mau đến Kiên Giang	0.3 - 2.1	Bắc, Đông Bắc	Cảnh báo
Quần đảo Hoàng Sa	3.9 - 4.5	Đông Bắc	Cảnh báo
Quần đảo Trường Sa	2.0 - 3.1	Đông, Đông Nam	Cảnh báo
Bắc Biển Đông	2.9 - 5.5	Đông Bắc	Cảnh báo
Giữa Biển Đông	1.5 - 7.2	Đông, Đông Bắc	Cảnh báo
Nam Biển Đông	1.2 - 4.4	Đông, Đông Nam	Cảnh báo

Tin phát lúc: 7 giờ 00

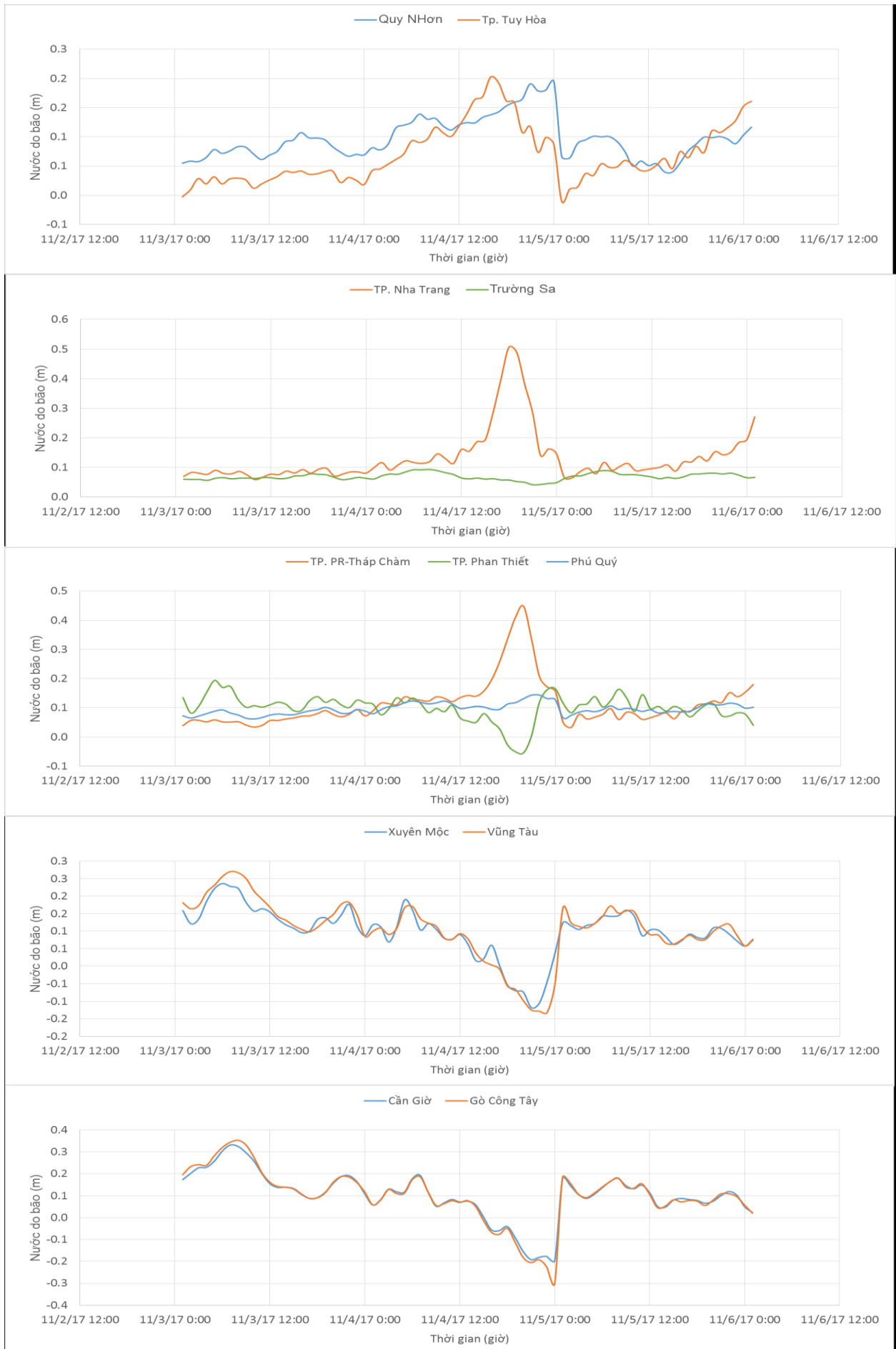
Thời điểm phát tin dự báo tiếp theo: 13 giờ 00 ngày 03/11/2017

Người xây dựng bản tin: Dương Ngọc Tiến, Khương Văn Hải

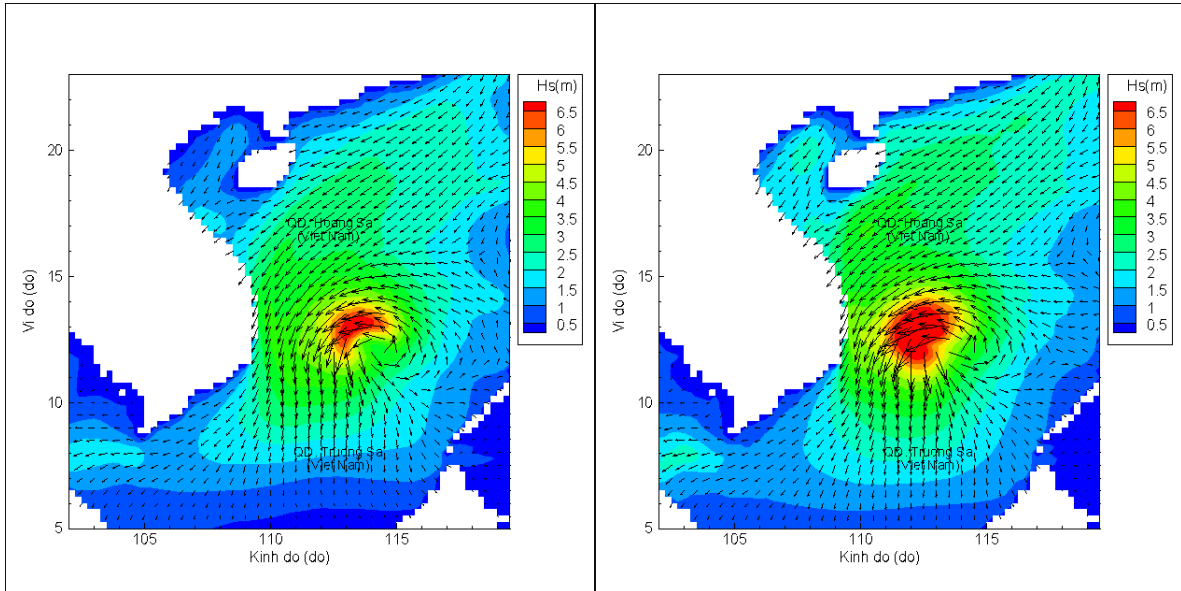
Người soát bản tin : Nguyễn Thị Thanh

Thông tin hình ảnh trực tuyến: http://222.254.32.12/ttbien/2017-11-02-18/anim_zeta.gif

Biến trình nước dâng do bão tại các vị trí ảnh hưởng của bão

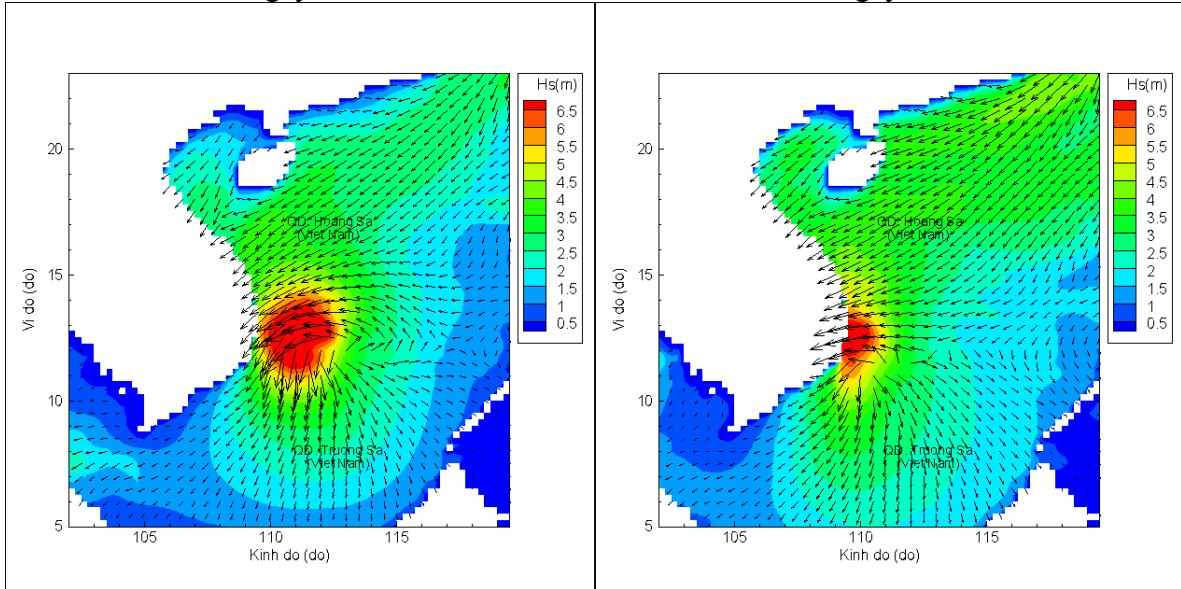


Phân bố độ cao sóng ven bờ và ngoài khơi biển Việt Nam



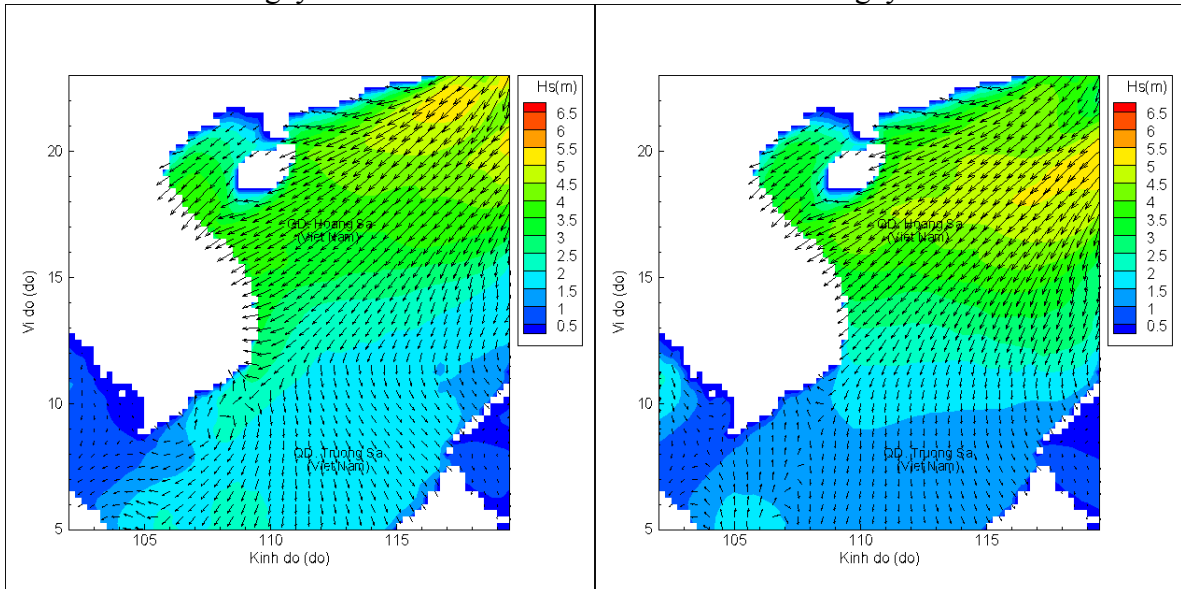
Lúc 07h ngày 03/11/2017

Lúc 13h ngày 03/11/2017



Lúc 19h ngày 03/11/2017

Lúc 07h ngày 04/11/2017



Lúc 19h ngày 04/11/2017

Lúc 13h ngày 05/11/2017