

BẢN TIN DỰ BÁO NƯỚC DÂNG VÀ SÓNG TRONG ATNĐ

(Lúc 01 giờ 04/11/2017 – 18Z ngày 03/11/2017)

Bảng giá trị nước dâng trong bão lớn nhất tại một số điểm ven biển

Tỉnh	Địa danh	NDDB lớn nhất		
		Giá trị (cm)	Giờ	Ngày/ tháng
Quảng Nam	Thăng Bình	54	14	4/11
	Tam Kỳ	52	13	4/11
	Cù Lao Chàm	49	1	5/11
Quảng Ngãi	TP. Quảng Ngãi	41	7	4/11
	Lý Sơn	33	7	4/11
Bình Định	Phú Mỹ	46	4	4/11
	Quy Nhơn	47	8	4/11
Phú Yên	Tp. Tuy Hòa	63	4	4/11
Khánh Hòa	Vạn Ninh	82	6	4/11
	TP. Nha Trang	27	6	4/11
	Tp. Cam Ranh	21	5	4/11
	Trường Sa	9	16	4/11
Ninh Thuận	TP. PR-Tháp Chàm	23	17	6/11
Bình Thuận	TP. Phan Thiết	24	18	6/11
	La Gi	27	19	6/11
	Phú Quý	18	17	6/11
Bà Rịa Vũng Tàu	Xuyên Mộc	29	19	6/11
	Vũng Tàu	29	19	6/11
	Côn Đảo	19	9	6/11

Vùng Biển	Độ cao sóng biển dự báo trong 48 giờ		
	Độ cao sóng lớn nhất (m)	Hướng thịnh hành	Ghi chú
Bắc vịnh Bắc Bộ	0.8 - 3.6	Đông Bắc	Cảnh báo
Nam vịnh Bắc Bộ	2.3 - 4.2	Đông Bắc	Cảnh báo
Quảng Trị đến Quảng Ngãi	2.9 - 5.4	Đông Bắc	Cảnh báo
Bình Định đến Ninh Thuận	4.1 - 6.7	Đông Bắc	Cảnh báo
Bình Thuận đến Cà Mau	0.3 - 4.1	Đông Bắc	Cảnh báo
Cà Mau đến Kiên Giang	0.3 - 1.5	Đông Bắc, Đông, Đông Nam	
Quần đảo Hoàng Sa	3.9 - 4.6	Đông Bắc	Cảnh báo
Quần đảo Trường Sa	2.1 - 3.0	Đông	Cảnh báo
Bắc Biển Đông	2.8 - 5.6	Đông Bắc	Cảnh báo
Giữa Biển Đông	1.4 - 4.4	Đông, Đông Bắc	Cảnh báo
Nam Biển Đông	1.3 - 3.4	Đông	Cảnh báo

Tin phát lúc: 01 giờ 00

Thời điểm phát tin dự báo tiếp theo: 07 giờ 00 ngày 04/11/2017

Người xây dựng bản tin: Dương Ngọc Tiên, Lê Đức Quyền

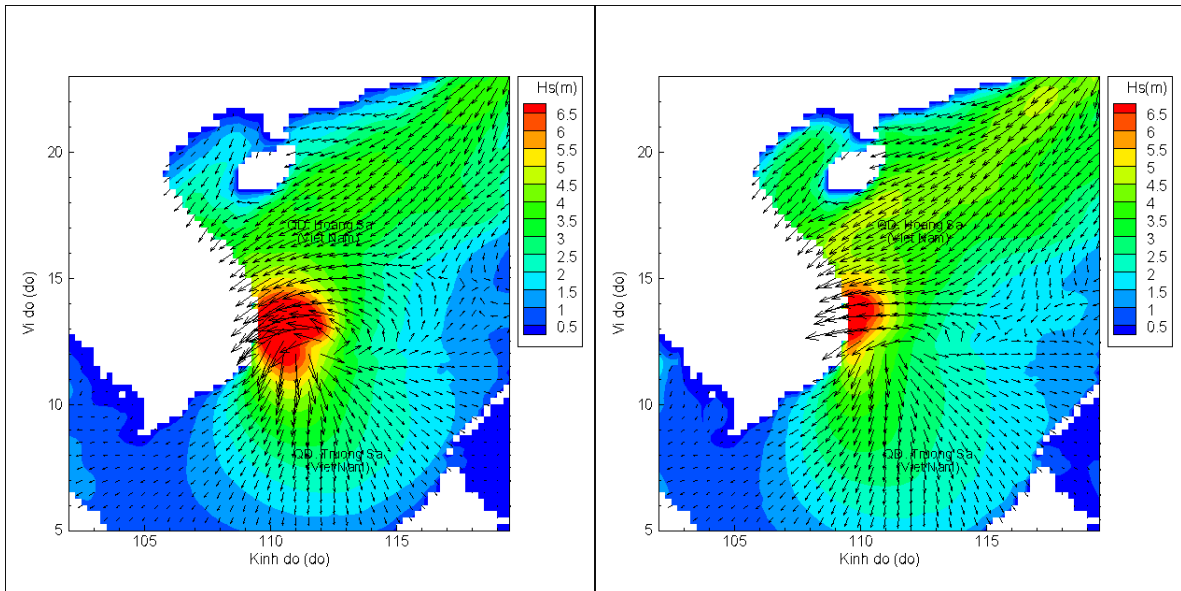
Người soát bản tin : Lê Quốc Huy

Thông tin hình ảnh trực tuyến: http://222.254.32.12/ttbien/2017-11-03-12/anim_zeta.gif

Biến trình nước dâng do bão tại các vị trí ảnh hưởng của bão

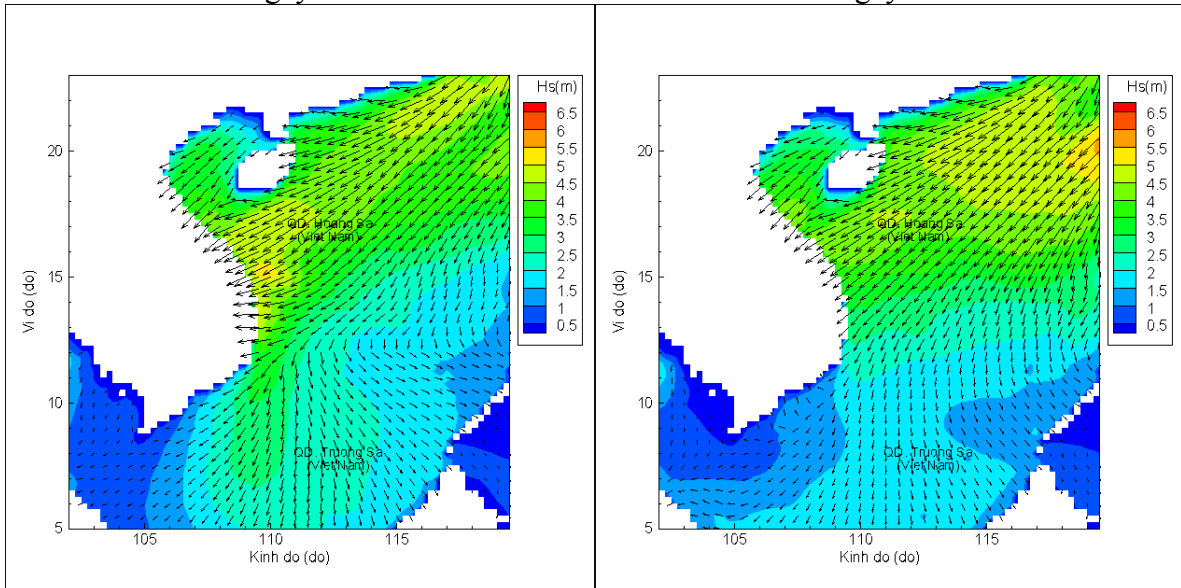


Phân bố độ cao sóng ven bờ và ngoài khơi biển Việt Nam



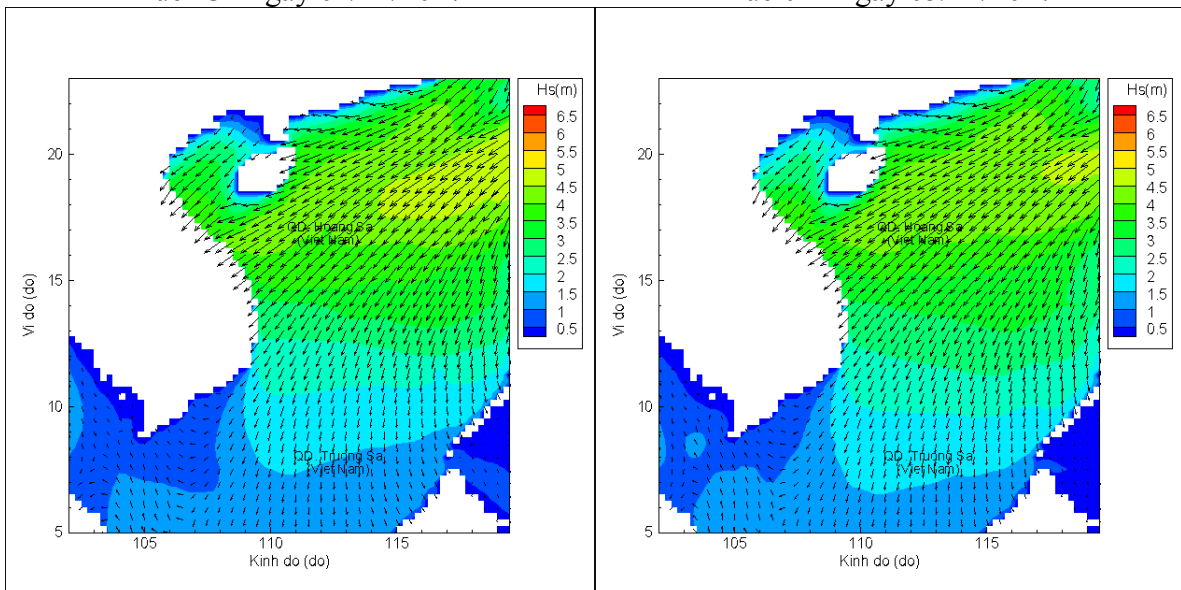
Lúc 01h ngày 04/11/2017

Lúc 07h ngày 04/11/2017



Lúc 13h ngày 04/11/2017

Lúc 01h ngày 05/11/2017



Lúc 13h ngày 05/11/2017

Lúc 01h ngày 06/11/2017