

BẢN TIN DỰ BÁO MỨC NƯỚC VÀ SÓNG BIỂN

(Lúc 13 giờ – 06Z ngày 15/11/2017)

Tỉnh/ TP	Huyện	Mức nước tổng cộng dự báo trong 48 giờ (cm)								
		15/11		16/11				17/11		
		13h	19h	1h	7h	13h	19h	1h	7h	13h
Quảng Ninh	Đầm Hà	12	44	4	10	27	-1	7	32	54
	Cửa Ông	8	50	1	19	14	13	-3	44	35
TP. Hải Phòng	Hòn Dấu	-1	50	-6	27	1	24	-16	57	17
	Bạch Long Vĩ	-3	38	-9	13	-2	7	-9	44	16
Thái Bình	Thái Thụy	-3	53	-9	33	-5	28	-21	63	10
Nam Định	Hải Hậu	-7	51	-10	37	-15	30	-25	69	-3
Ninh Bình	Kim Sơn	-8	51	-12	40	-18	30	-27	72	-5
Thanh Hóa	Quảng Xương	-9	52	-12	42	-20	33	-28	74	-9
Nghệ An	Diễn Châu	-11	46	-10	39	-22	32	-26	68	-11
	Hòn Ngư	-8	46	-6	40	-18	33	-22	70	-9
Hà Tĩnh	Thạch Hà	5	46	9	39	-5	36	-8	68	2
Quảng Bình	Quảng Trạch	11	17	19	17	5	17	3	42	6
	Quảng Ninh	20	14	28	15	13	17	14	37	11
Quảng Trị	Gio Linh	30	13	36	17	20	18	25	35	17
	Cồn Cỏ	18	-1	23	4	7	4	13	22	3
Thừa Thiên Huế	Hương Trà	52	27	60	37	43	35	53	49	39
	Phú Lộc	29	1	41	13	23	11	37	22	17
TP. Đà Nẵng	Sơn Trà	20	-12	34	2	14	-1	32	7	7
	Hoàng Sa	18	-23	30	-13	12	-14	39	-12	3
Quảng Nam	Tam Kỳ	27	-9	42	5	22	2	45	6	15
	Cù Lao Chàm	19	-15	34	-1	14	-5	36	2	8
Quảng Ngãi	TP. Quảng Ngãi	27	-16	38	-5	19	-4	43	-3	9
	Lý Sơn	21	-20	33	-9	14	-9	38	-8	4
Bình Định	Phú Mỹ	25	-20	36	-12	18	-8	41	-11	6
	Quy Nhơn	24	-22	34	-14	17	-10	40	-12	5
Phú Yên	Tp. Tuy Hòa	28	-17	38	-11	19	-8	42	-9	6
Khánh Hòa	TP. Nha Trang	28	-15	42	-5	15	-10	39	-8	-1
	Trường Sa	14	-18	23	-5	2	-5	28	-5	-14
Ninh Thuận	TP. PR-Tháp Chàm	25	-20	38	-2	15	-4	38	-3	-4
Bình Thuận	TP. Phan Thiết	-1	8	5	41	-29	42	-1	55	-57
	Phú Quý	15	-16	26	3	1	2	29	6	-18
Bà Rịa Vũng Tàu	Vũng Tàu	-71	79	-71	127	-106	105	-69	132	-127
	Côn Đảo	-65	61	-64	111	-93	81	-56	116	-116
TPHCM	Cần Giờ	-77	85	-78	137	-111	115	-78	143	-134
Tiền Giang	Gò Công Tây	-78	88	-79	142	-114	120	-80	150	-138
Bến Tre	Ba Tri	-78	90	-79	144	-116	120	-79	153	-140
Trà Vinh	Duyên Hải	-84	91	-85	143	-119	115	-80	148	-141
Sóc Trăng	Tân Phú	-85	89	-88	141	-109	105	-74	142	-128
Bạc Liêu	TP. Bạc Liêu	-64	68	-70	114	-72	66	-44	108	-80
Cà Mau	Năm Căn	-35	35	-44	83	-36	29	-17	80	-42
	Trần Văn Thời	-5	2	-23	43	-14	22	-15	57	-21
Kiên Giang	Rạch Giá	10	-1	-19	24	-12	30	-21	43	-11
	Phú Quốc	11	-4	-6	12	13	12	0	22	19

Vùng Biển	Độ cao sóng biển dự báo trong 48 giờ		
	Độ cao sóng lớn nhất (m)	Hướng thịnh hành	Ghi chú
Bắc vịnh Bắc Bộ	0.3 - 2.0	Bắc, Đông Bắc	Cảnh báo
Nam vịnh Bắc Bộ	0.6 - 1.7	Đông Bắc, Bắc	
Quảng Trị đến Quảng Ngãi	0.7 - 1.1	Đông Bắc, Bắc	
Bình Định đến Ninh Thuận	0.8 - 1.1	Đông Bắc	
Bình Thuận đến Cà Mau	0.3 - 1.3	Đông Bắc	
Cà Mau đến Kiên Giang	0.3 - 0.8	Bắc, Đông Bắc	
Quần đảo Hoàng Sa	1.2 - 1.3	Đông Bắc	
Quần đảo Trường Sa	0.8 - 1.8	Đông Bắc	
Bắc Biển Đông	0.7 - 2.4	Đông Bắc, Bắc	Cảnh báo
Giữa Biển Đông	1.0 - 1.9	Đông Bắc	
Nam Biển Đông	0.4 - 1.8	Đông Bắc, Đông	

Tin phát lúc: 13 giờ 00

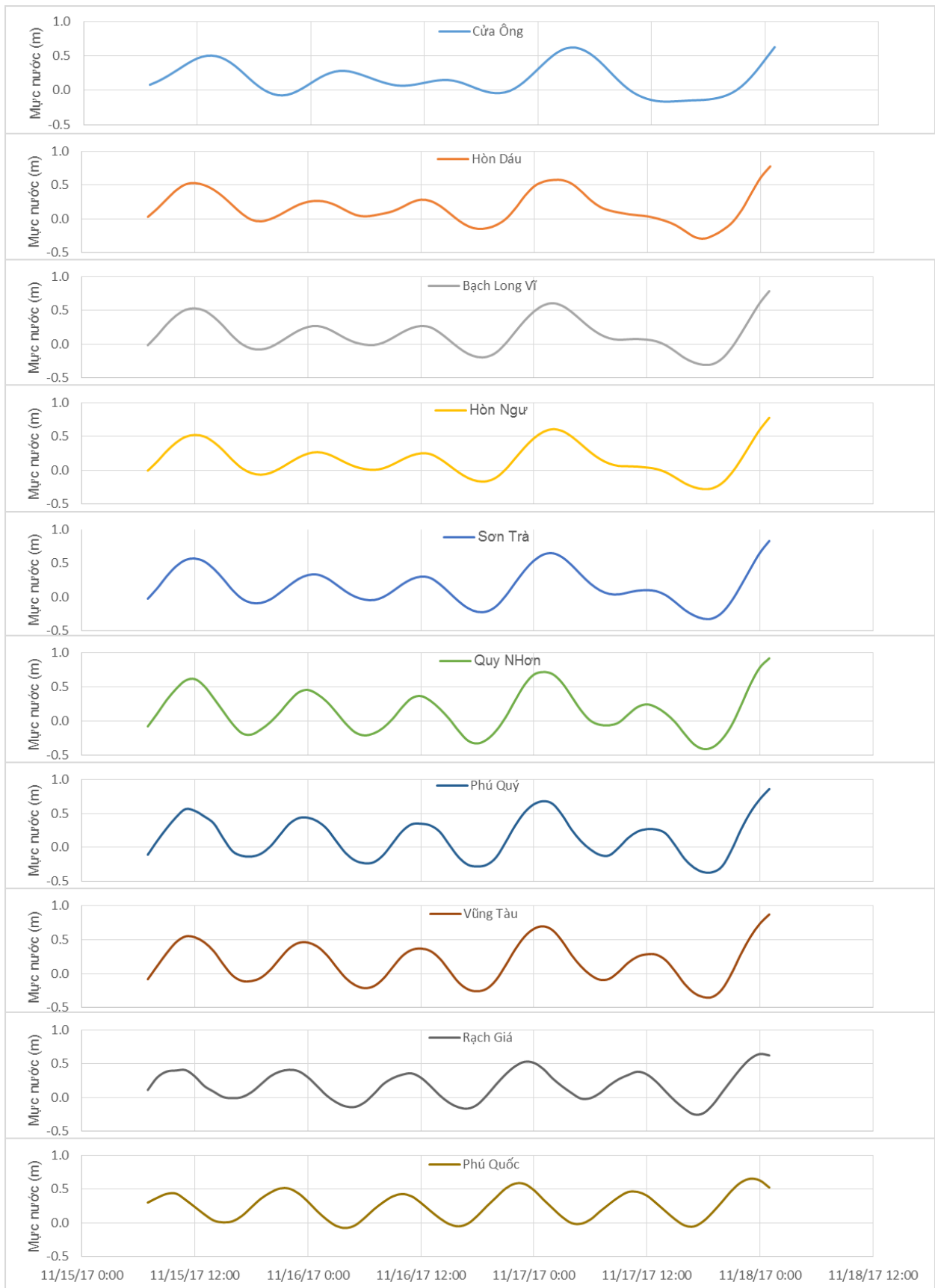
Thời điểm phát tin dự báo tiếp theo: 13 giờ 00 ngày 16/11/2017

Người xây dựng bản tin: Khương Văn Hải, Đặng Linh Chi

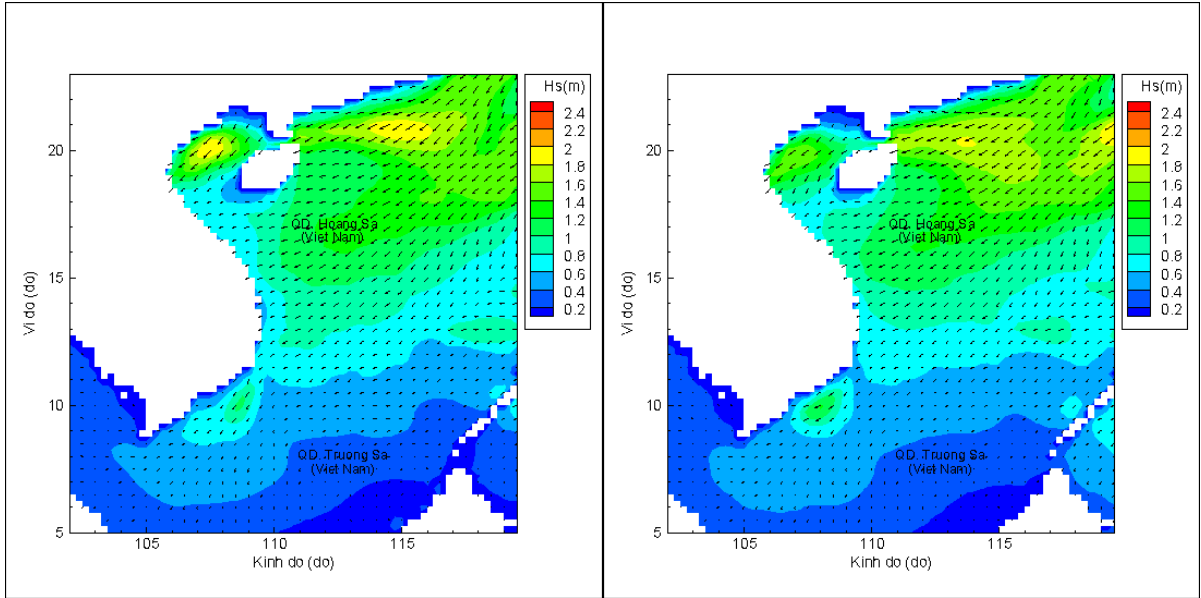
Người soát bản tin : Nguyễn Thị Thanh

Biến trình mực nước tổng cộng tại 10 trạm Hải văn

(Cửa Ông, Hòn Dấu, Bạch Long Vĩ, Hòn Ngự, Sơn Trà, Quy Nhơn, Phú Quý, Vũng Tàu, Rạch Giá, Phú Quốc)

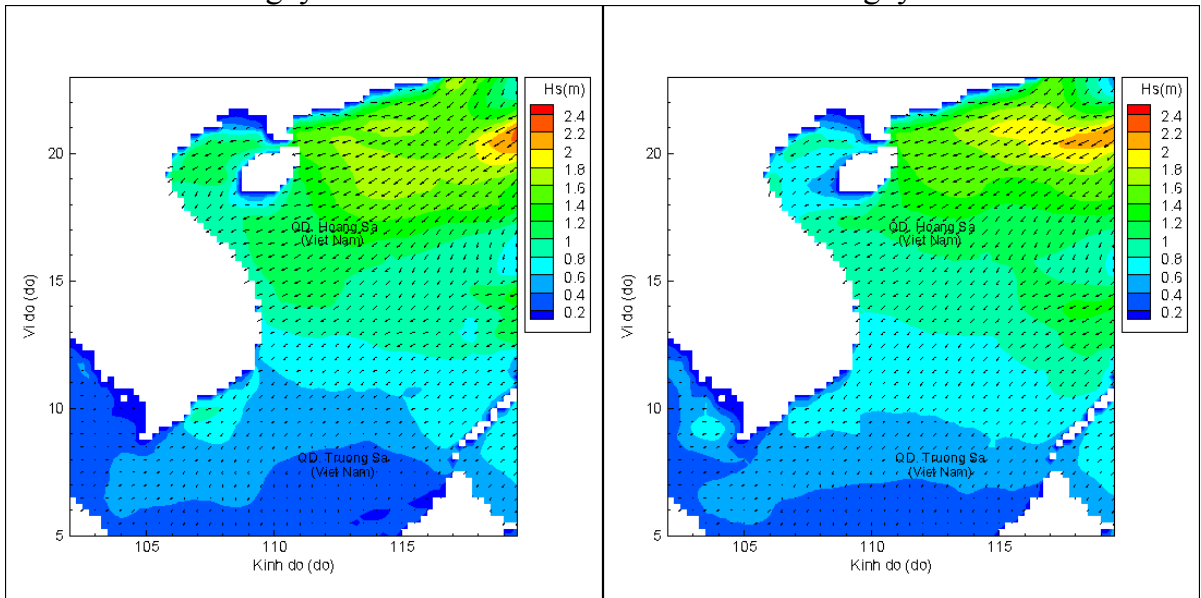


Phân bố độ cao sóng ven bờ và ngoài khơi biển Việt Nam



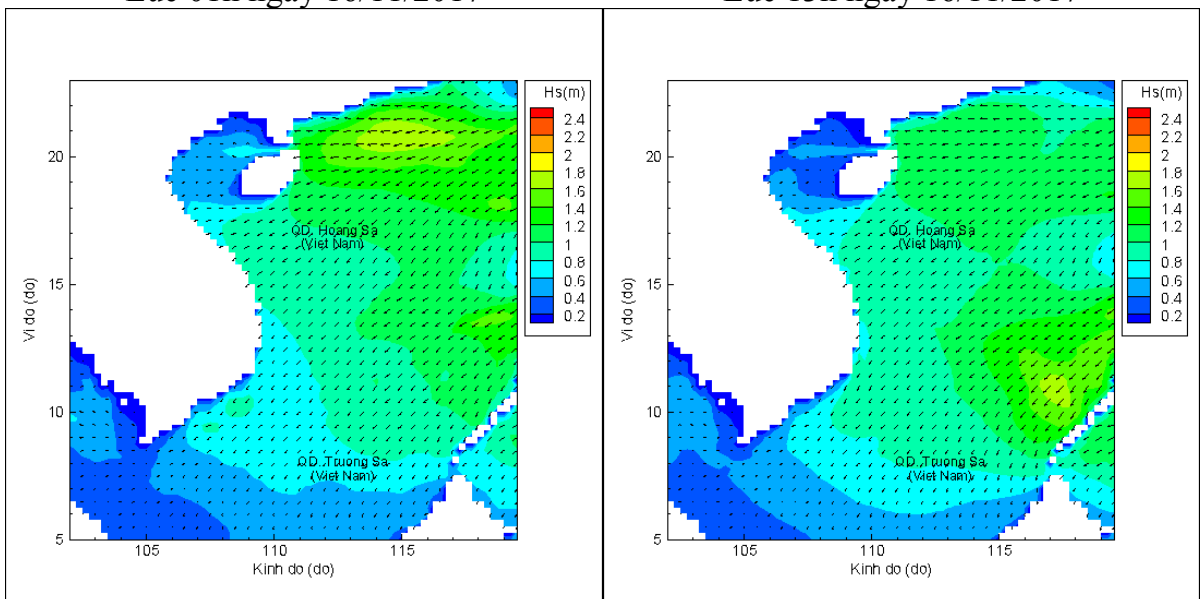
Lúc 13h ngày 15/11/2017

Lúc 19h ngày 15/11/2017



Lúc 01h ngày 16/11/2017

Lúc 13h ngày 16/11/2017



Lúc 01h ngày 17/11/2017

Lúc 13h ngày 17/11/2017