

BẢN TIN DỰ BÁO MỨC NƯỚC VÀ SÓNG BIỂN

(Lúc 13 giờ – 06Z ngày 30/12/2017)

Tỉnh/ TP	Huyện	Mức nước tổng cộng dự báo trong 48 giờ (cm)								
		30/12		31/12				1/1		
		13h	19h	1h	7h	13h	19h	1h	7h	13h
Quảng Ninh	Đầm Hà	20	-62	-41	73	17	-124	-53	118	101
	Cửa Ông	15	-52	-32	86	19	-108	-64	123	84
TP. Hải Phòng	Hòn Dấu	15	-44	-35	85	9	-86	-67	130	67
	Bạch Long Vĩ	-1	-52	-28	79	-9	-95	-48	122	49
Thái Bình	Thái Thụy	12	-40	-34	87	3	-78	-68	132	57
Nam Định	Hải Hậu	5	-35	-28	87	-3	-65	-67	133	40
Ninh Bình	Kim Sơn	3	-33	-30	89	-4	-60	-71	135	36
Thanh Hóa	Quảng Xương	4	-28	-24	92	-1	-51	-68	132	33
Nghệ An	Diễn Châu	7	-23	-18	87	4	-40	-58	118	28
	Hòn Ngư	7	-25	-15	85	4	-40	-55	115	28
Hà Tĩnh	Thạch Hà	12	-26	-9	73	10	-37	-45	100	31
Quảng Bình	Quảng Trạch	23	-26	3	45	17	-31	-25	66	25
	Quảng Ninh	18	-22	12	30	15	-21	-10	51	16
Quảng Trị	Gio Linh	15	-18	21	16	10	-14	6	37	8
	Cồn Cỏ	12	-20	22	15	5	-19	7	37	2
Thừa Thiên Huế	Hương Trà	11	-13	29	2	5	-8	23	19	0
	Phú Lộc	9	-9	36	-11	2	-1	36	3	-6
TP. Đà Nẵng	Sơn Trà	8	-4	41	-21	-2	3	46	-10	-11
	Hoàng Sa	-12	-4	49	-40	-25	-4	62	-33	-37
Quảng Nam	Tam Kỳ	0	1	48	-32	-7	9	59	-23	-19
	Cù Lao Chàm	2	-2	44	-29	-7	5	53	-19	-19
Quảng Ngãi	TP. Quảng Ngãi	-2	2	53	-39	-13	9	66	-29	-27
	Lý Sơn	-4	0	51	-39	-15	6	64	-30	-27
Bình Định	Phú Mỹ	-4	4	53	-44	-15	11	69	-34	-31
	Quy Nhơn	-6	4	50	-48	-19	10	69	-34	-32
Phú Yên	TP. Tuy Hòa	-10	0	49	-48	-24	4	64	-38	-39
Khánh Hòa	TP. Nha Trang	-9	4	56	-38	-23	9	69	-30	-43
	Trường Sa	-12	7	56	-31	-30	12	66	-20	-50
Ninh Thuận	TP. PR-Tháp Chàm	-8	2	58	-37	-28	9	69	-23	-49
Bình Thuận	TP. Phan Thiết	-29	34	54	11	-67	61	49	43	-103
	Phú Quý	-16	10	59	-26	-36	21	67	-10	-60
Bà Rịa Vũng Tàu	Vũng Tàu	-109	107	0	114	-161	135	1	154	-192
	Côn Đảo	-106	79	9	103	-149	97	13	137	-174
TPHCM	Cần Giờ	-107	117	-2	131	-166	139	-3	169	-195
Tiền Giang	Gò Công Tây	-107	121	0	139	-168	143	-5	178	-198
Bến Tre	Ba Tri	-106	126	5	146	-164	145	0	185	-193
Trà Vinh	Duyên Hải	-119	117	-2	139	-171	139	0	178	-198
Sóc Trăng	Tân Phú	-118	105	-5	141	-163	120	3	175	-180
Bạc Liêu	TP. Bạc Liêu	-104	75	6	134	-130	73	27	156	-127
Cà Mau	Năm Căn	-72	35	26	113	-85	22	46	130	-75
	Trần Văn Thời	-2	5	14	71	-36	2	4	95	-30
Kiên Giang	Rạch Giá	28	14	-26	72	-27	11	-46	83	-14
	Phú Quốc	39	12	1	52	23	1	-12	56	41

Vùng Biển	Độ cao sóng biển dự báo trong 48 giờ		
	Độ cao sóng lớn nhất (m)	Hướng thịnh hành	Ghi chú
Bắc vịnh Bắc Bộ	0.3 - 2.8	Đông Bắc, Bắc	Cảnh báo
Nam vịnh Bắc Bộ	1.3 - 2.6	Đông Bắc, Bắc	Cảnh báo
Quảng Trị đến Quảng Ngãi	2.0 - 3.0	Đông Bắc, Bắc	Cảnh báo
Bình Định đến Ninh Thuận	2.9 - 3.5	Đông Bắc	Cảnh báo
Bình Thuận đến Cà Mau	0.3 - 3.9	Đông Bắc	Cảnh báo
Cà Mau đến Kiên Giang	0.3 - 2.4	Bắc, Đông Bắc	Cảnh báo
Quần đảo Hoàng Sa	2.8 - 3.0	Đông Bắc	Cảnh báo
Quần đảo Trường Sa	2.1 - 2.7	Đông Bắc	Cảnh báo
Bắc Biển Đông	1.9 - 3.8	Đông Bắc	Cảnh báo
Giữa Biển Đông	1.4 - 3.3	Đông Bắc	Cảnh báo
Nam Biển Đông	1.4 - 3.0	Đông Bắc	Cảnh báo

Tin phát lúc: 13 giờ 00

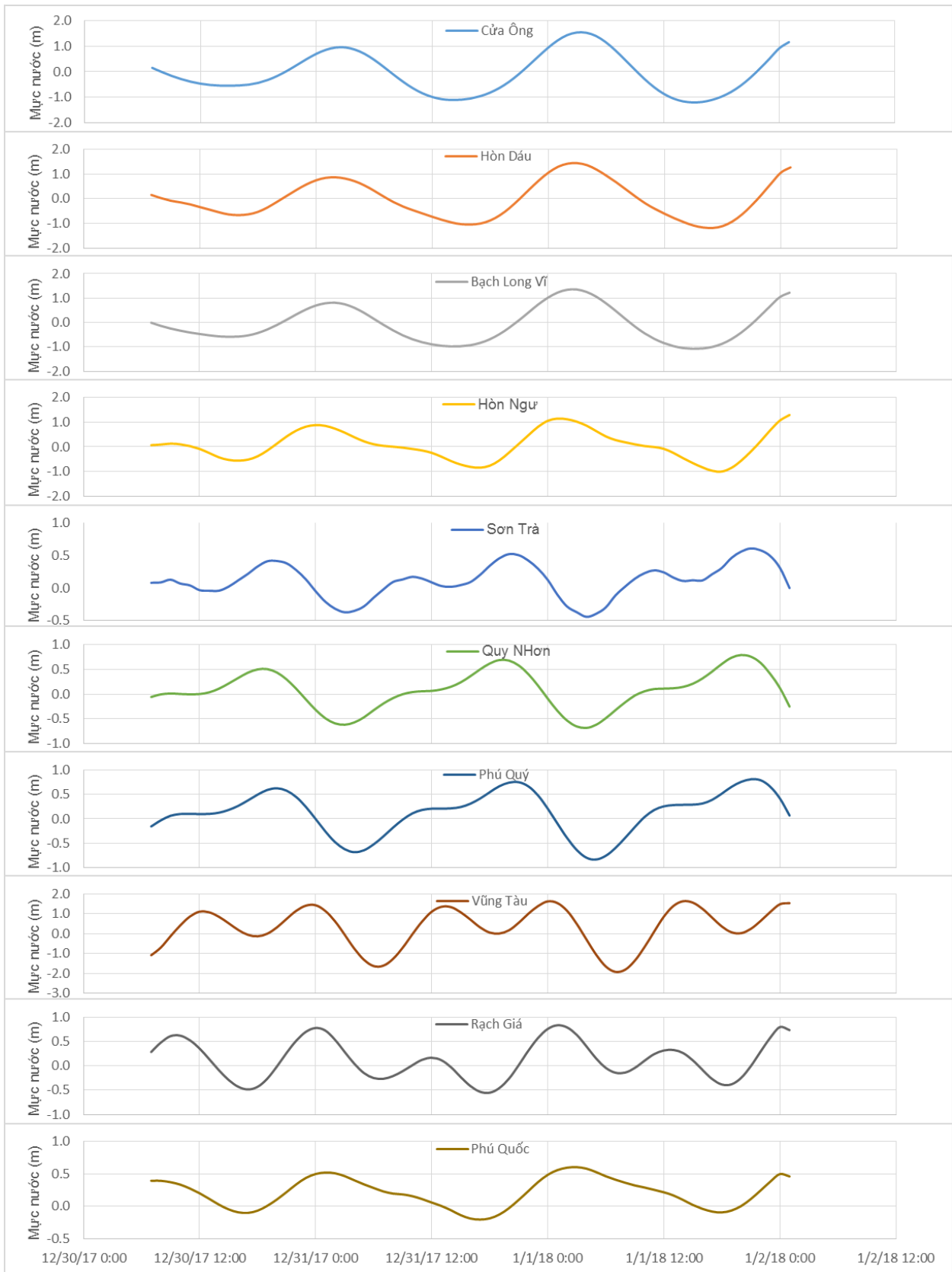
Thời điểm phát tin dự báo tiếp theo: 13 giờ 00 ngày 31/12/2017

Người xây dựng bản tin: Dương Ngọc Tiến, Nguyễn Thị Phương, Dương Hồng Nhung

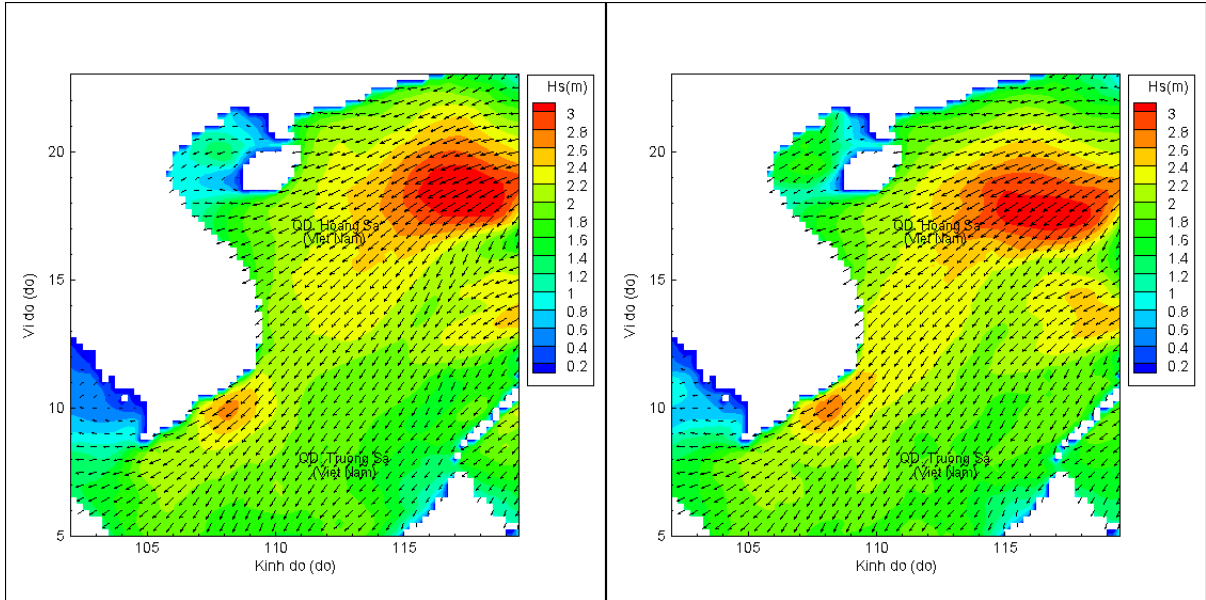
Người soát bản tin : Lê Quốc Huy

Biến trình mực nước tổng cộng tại 10 trạm Hải văn

(Cửa Ông, Hòn Dấu, Bạch Long Vĩ, Hòn Ngự, Sơn Trà, Quy Nhơn, Phú Quý, Vũng Tàu, Rạch Giá, Phú Quốc)

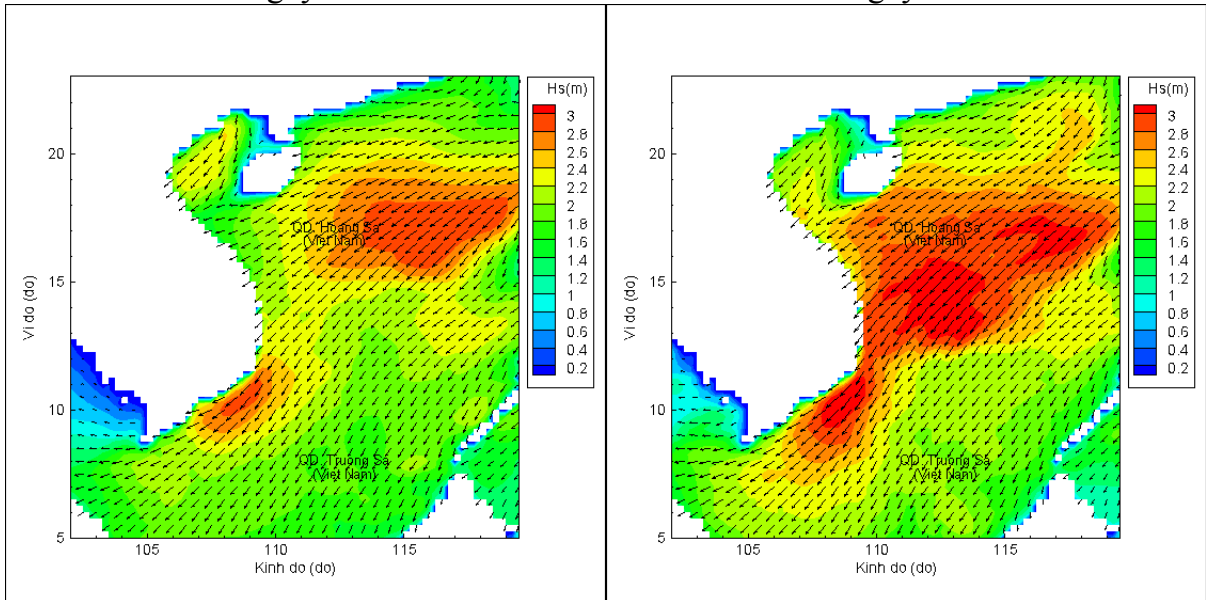


Phân bố độ cao sóng ven bờ và ngoài khơi biển Việt Nam



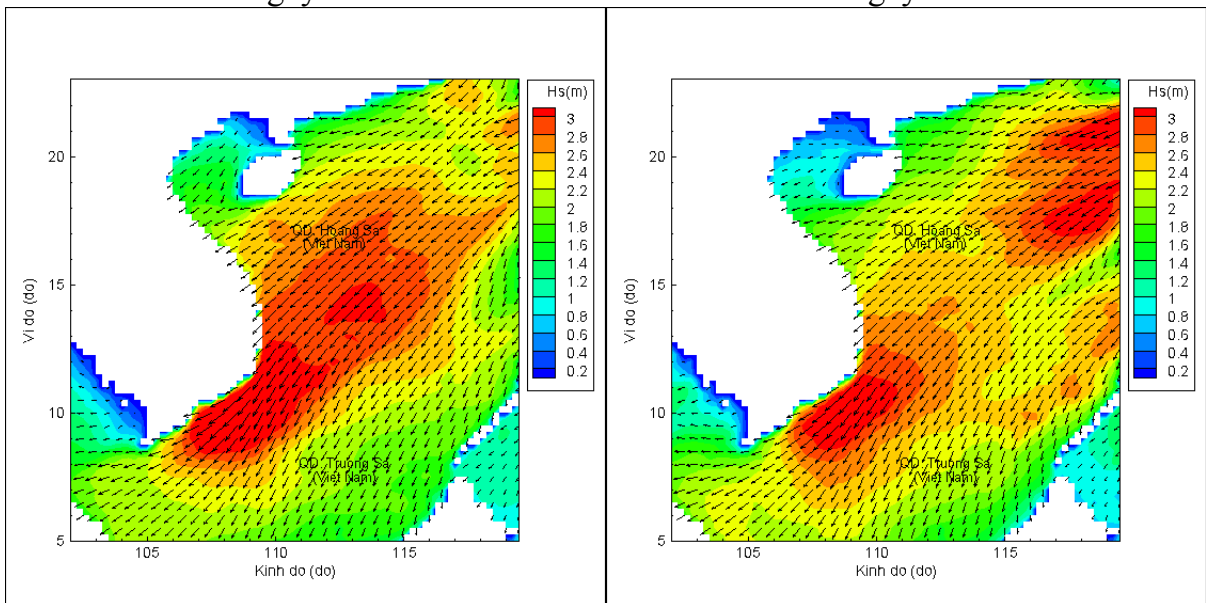
Lúc 13h ngày 30/12/2017

Lúc 19h ngày 30/12/2017



Lúc 01h ngày 31/12/2017

Lúc 13h ngày 31/12/2017



Lúc 01h ngày 1/1/2018

Lúc 13h ngày 1/1/2018