

BẢN TIN DỰ BÁO MỨC NƯỚC VÀ SÓNG BIỂN

(Lúc 13 giờ – 06Z ngày 06/01/2019)

Tỉnh/ TP	Huyện	Mức nước tổng cộng dự báo trong 48 giờ (cm)								
		06/01		07/01				08/01		
		13h	19h	1h	7h	13h	19h	1h	7h	13h
Quảng Ninh	Đầm Hà	-132	-129	59	190	-99	-136	40	193	-73
	Cửa Ông	-102	-139	69	164	-73	-141	49	173	-52
TP. Hải Phòng	Hòn Dấu	-78	-143	83	140	-51	-142	58	153	-34
	Bạch Long Vĩ	-103	-123	84	128	-79	-127	63	138	-60
Thái Bình	Thái Thụy	-68	-141	85	129	-44	-138	61	142	-29
Nam Định	Hải Hậu	-49	-137	89	104	-29	-132	65	120	-18
Ninh Bình	Kim Sơn	-42	-137	87	98	-25	-129	64	116	-14
Thanh Hóa	Quảng Xương	-32	-133	84	93	-17	-125	61	109	-10
Nghệ An	Diễn Châu	-13	-120	78	79	-5	-116	54	91	1
	Hòn Ngư	-14	-117	77	76	-4	-115	54	86	2
Hà Tĩnh	Thạch Hà	-8	-110	70	66	4	-108	51	74	11
Quảng Bình	Quảng Trạch	4	-86	54	37	14	-85	45	41	22
	Quảng Ninh	11	-64	47	16	19	-64	41	18	25
Quảng Trị	Gio Linh	13	-41	39	-2	19	-42	37	-1	23
	Cồn Cỏ	6	-41	43	-5	13	-41	42	-3	18
Thừa Thiên Huế	Hương Trà	13	-15	28	-22	17	-16	31	-22	20
	Phú Lộc	14	7	18	-38	17	6	26	-39	18
TP. Đà Nẵng	Sơn Trà	15	24	9	-49	16	22	21	-51	18
	Hoàng Sa	-6	55	1	-68	-8	50	16	-71	-10
Quảng Nam	Tam Kỳ	14	44	2	-61	14	42	16	-64	15
	Cù Lao Chàm	12	38	4	-57	13	36	16	-60	13
Quảng Ngãi	TP. Quảng Ngãi	10	53	2	-69	10	51	19	-72	10
	Lý Sơn	7	53	0	-68	6	50	16	-70	5
Bình Định	Phú Mỹ	7	55	1	-71	7	52	18	-74	4
	Quy Nhơn	6	53	-1	-72	6	50	16	-76	4
Phú Yên	TP. Tuy Hòa	2	49	-4	-78	1	48	16	-81	-1
Khánh Hòa	TP. Nha Trang	8	58	10	-76	6	53	25	-81	0
	Trường Sa	6	61	18	-84	-1	57	32	-83	-7
Ninh Thuận	TP. PR-Tháp Chàm	13	55	16	-89	7	50	31	-90	3
Bình Thuận	TP. Phan Thiết	56	40	72	-131	44	45	76	-122	21
	Phú Quý	18	58	26	-96	11	55	39	-96	2
Bà Rịa Vũng Tàu	Vũng Tàu	57	60	111	-133	15	85	93	-107	-30
	Côn Đảo	15	67	106	-120	-22	88	97	-92	-59
TPHCM	Cần Giờ	64	64	117	-126	19	88	93	-100	-29
Tiền Giang	Gò Công Tây	72	64	123	-125	27	90	97	-99	-25
Bến Tre	Ba Tri	72	75	135	-115	27	100	104	-90	-29
Trà Vinh	Duyên Hải	43	76	122	-120	-3	104	97	-90	-55
Sóc Trăng	Tân Phú	10	83	108	-94	-32	111	93	-64	-78
Bạc Liêu	TP. Bạc Liêu	-51	105	88	-43	-83	125	83	-19	-115
Cà Mau	Năm Căn	-79	94	83	-18	-100	104	87	4	-116
	Trần Văn Thời	-24	17	60	-23	-35	20	72	12	-33
Kiên Giang	Rạch Giá	4	-37	55	-40	9	-33	61	8	17
	Phú Quốc	3	-13	22	19	3	-13	37	46	19

Vùng Biển	Độ cao sóng biển dự báo trong 48 giờ		
	Độ cao sóng lớn nhất (m)	Hướng thịnh hành	Ghi chú
Bắc vịnh Bắc Bộ	0.3 - 1.3	Đông Bắc, Đông	
Nam vịnh Bắc Bộ	0.6 - 1.3	Đông Bắc, Đông	
Quảng Trị đến Quảng Ngãi	1.0 - 1.3	Đông, Đông Bắc	
Bình Định đến Ninh Thuận	1.4 - 2.2	Đông Bắc, Đông	Cảnh Báo
Bình Thuận đến Cà Mau	0.3 - 2.7	Đông Bắc, Đông	Cảnh Báo
Cà Mau đến Kiên Giang	0.3 - 2.2	Đông	Cảnh Báo
Quần đảo Hoàng Sa	1.3 - 1.4	Đông Bắc	
Quần đảo Trường Sa	1.7 - 2.4	Đông Bắc	Cảnh Báo
Bắc Biển Đông	1.0 - 2.2	Đông Bắc	Cảnh Báo
Giữa Biển Đông	0.8 - 2.1	Đông, Đông Bắc	Cảnh Báo
Nam Biển Đông	1.1 - 2.6	Đông Bắc	Cảnh Báo

Tin phát lúc: 13 giờ 00

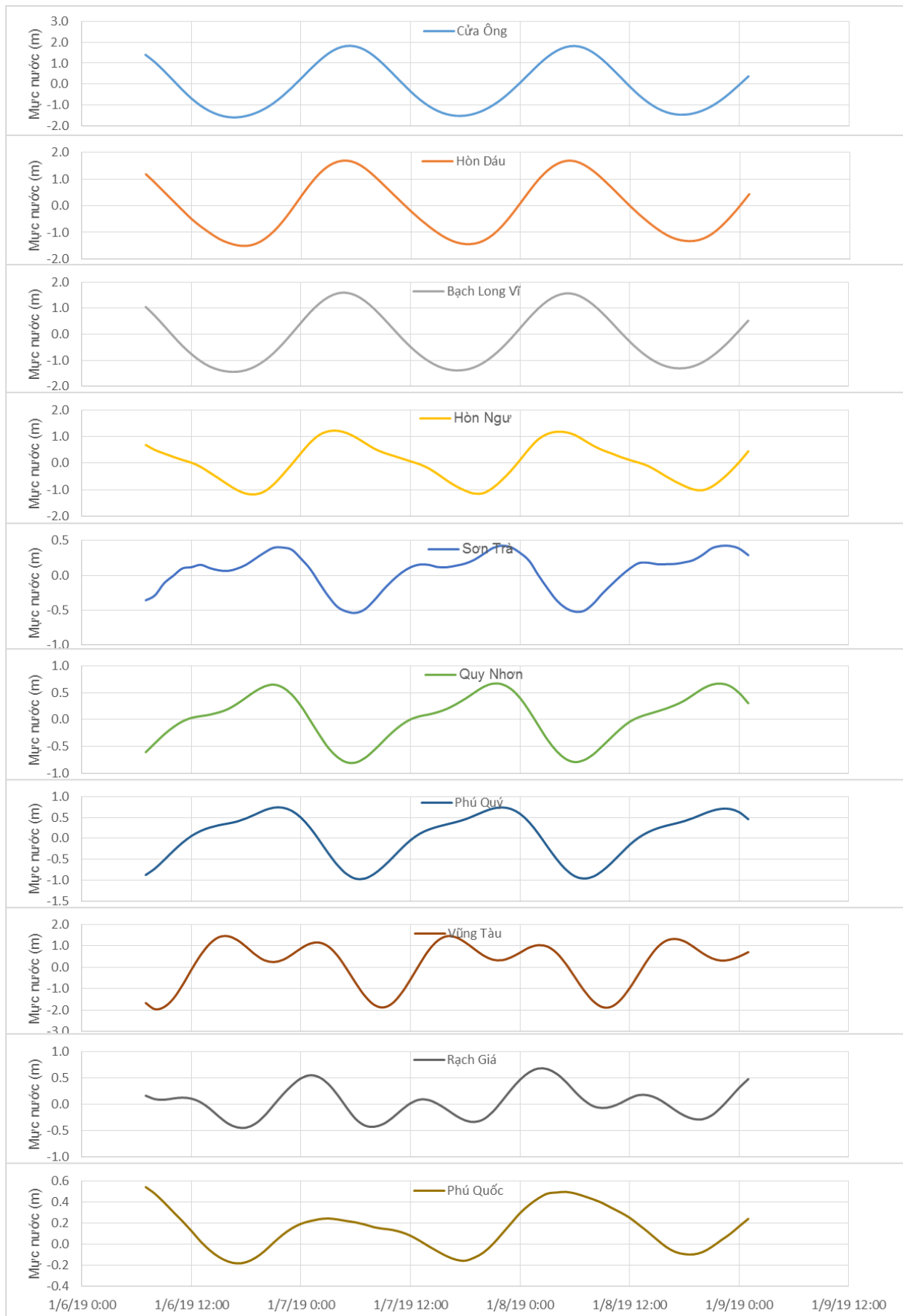
Thời điểm phát tin dự báo tiếp theo: 13 giờ 00 ngày 07/01/2019

Người xây dựng bản tin: Lê Đức Quyền

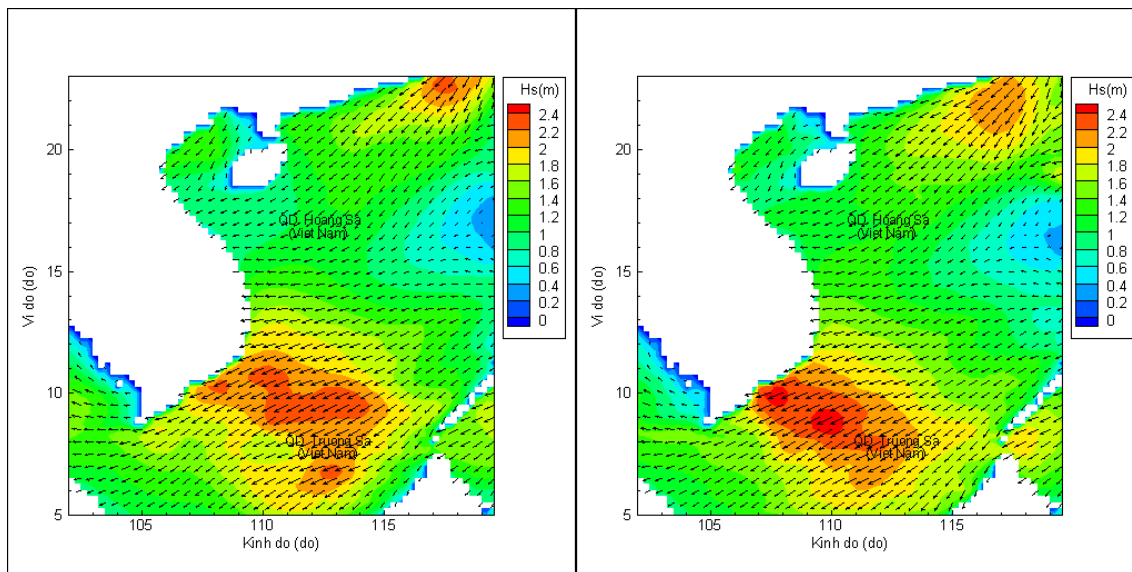
Người soát bản tin: Lê Quốc Huy

Biên trình mực nước tổng cộng tại 10 trạm Hải văn

(Cửa Ông, Hòn Dấu, Bạch Long Vĩ, Hòn Ngư, Sơn Trà, Quy Nhơn, Phú Quý, Vũng Tàu, Rạch Giá, Phú Quốc)

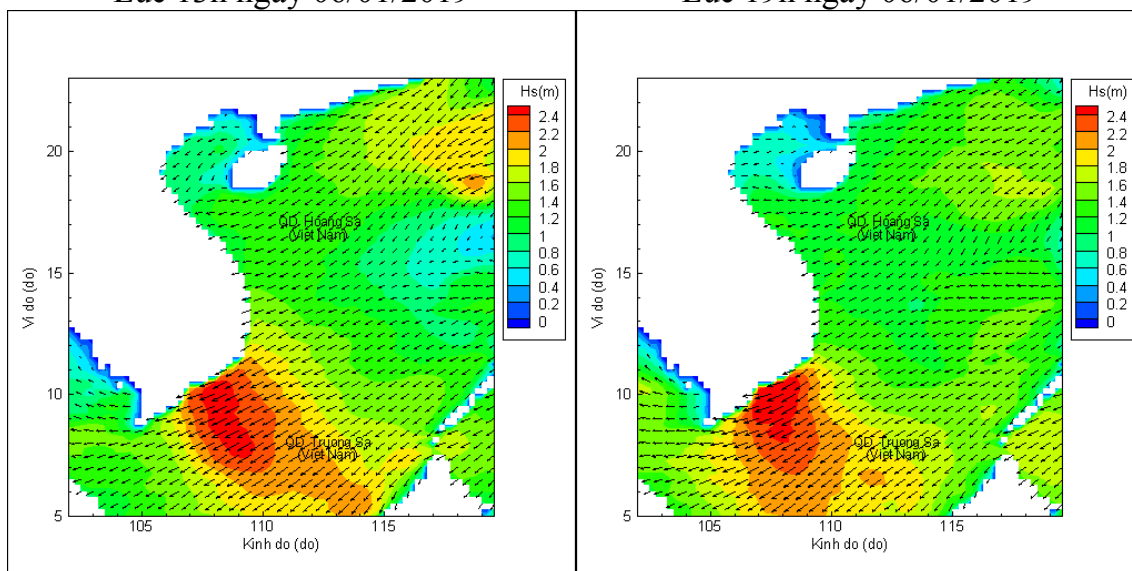


Phân bố độ cao sóng ven bờ và ngoài khơi biển Việt Nam



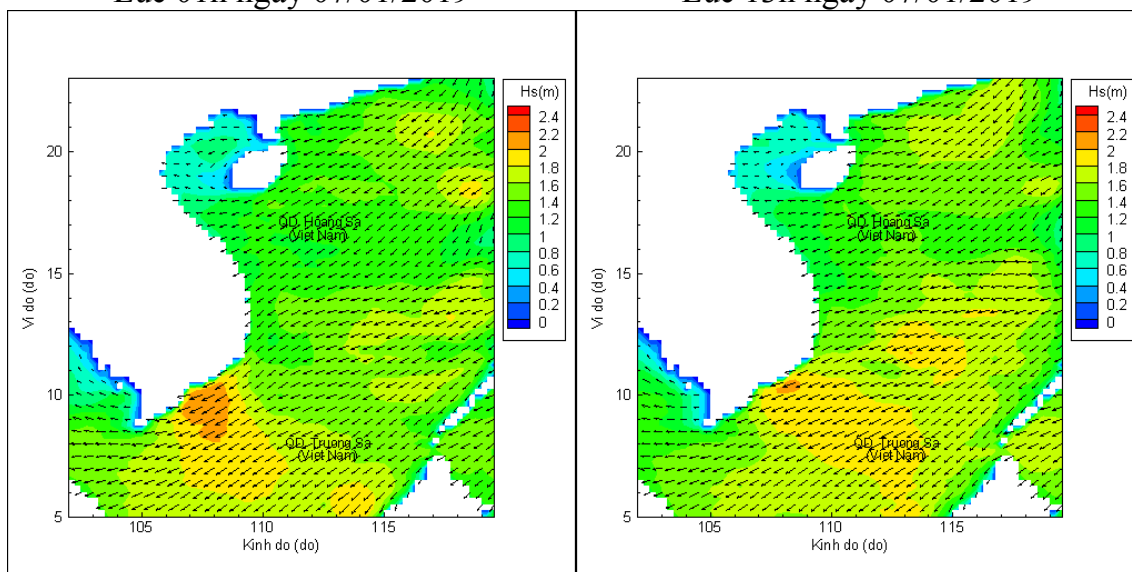
Lúc 13h ngày 06/01/2019

Lúc 19h ngày 06/01/2019



Lúc 01h ngày 07/01/2019

Lúc 13h ngày 07/01/2019



Lúc 01h ngày 08/01/2019

Lúc 13h ngày 08/01/2019