

BẢN TIN DỰ BÁO MỨC NƯỚC VÀ SÓNG BIỂN

(Lúc 13 giờ – 06Z ngày 07/01/2019)

Tỉnh/ TP	Huyện	Mức nước tổng cộng dự báo trong 48 giờ (cm)								
		07/01		08/01				09/01		
		13h	19h	1h	7h	13h	19h	1h	7h	13h
Quảng Ninh	Đầm Hà	-101	-147	28	193	-72	-137	19	185	-48
	Cửa Ông	-74	-145	39	169	-51	-137	28	175	-33
TP. Hải Phòng	Hòn Dấu	-55	-149	51	155	-30	-131	37	157	-20
	Bạch Long Vĩ	-82	-136	55	137	-59	-127	41	138	-43
Thái Bình	Thái Thụy	-48	-144	54	145	-24	-125	40	148	-19
Nam Định	Hải Hậu	-32	-137	60	122	-12	-119	43	128	-12
Ninh Bình	Kim Sơn	-28	-135	60	117	-9	-116	42	123	-13
Thanh Hóa	Quảng Xương	-20	-129	58	112	-4	-109	41	118	-7
Nghệ An	Diễn Châu	-6	-117	51	94	7	-98	39	100	4
	Hòn Ngư	-4	-116	51	89	8	-97	40	96	7
Hà Tĩnh	Thạch Hà	6	-110	47	74	17	-93	38	81	17
Quảng Bình	Quảng Trạch	17	-90	40	39	27	-74	36	45	27
	Quảng Ninh	21	-68	37	16	30	-54	36	21	29
Quảng Trị	Gio Linh	21	-44	35	-5	28	-34	36	1	26
	Cồn Cỏ	15	-44	40	-5	23	-35	41	0	22
Thừa Thiên Huế	Hương Trà	18	-17	29	-24	24	-11	34	-20	21
	Phú Lộc	16	4	23	-41	21	8	31	-37	19
TP. Đà Nẵng	Sơn Trà	15	21	18	-53	19	23	30	-50	17
	Hoàng Sa	-8	50	16	-71	-9	44	26	-71	-12
Quảng Nam	Tam Kỳ	13	40	16	-66	16	40	29	-64	13
	Cù Lao Chàm	12	34	16	-61	15	35	28	-60	12
Quảng Ngãi	TP. Quảng Ngãi	10	49	18	-73	10	47	32	-71	8
	Lý Sơn	6	49	16	-71	6	46	29	-70	3
Bình Định	Phú Mỹ	7	51	18	-74	6	47	32	-72	4
	Quy Nhơn	5	48	17	-75	7	46	30	-74	4
Phú Yên	TP. Tuy Hòa	1	44	12	-81	1	43	28	-80	-5
Khánh Hòa	TP. Nha Trang	8	53	25	-79	5	48	37	-80	-4
	Trường Sa	1	57	33	-83	-4	52	43	-77	-9
Ninh Thuận	TP. PR-Tháp Chàm	11	50	31	-90	5	44	42	-89	-3
Bình Thuận	TP. Phan Thiết	44	46	79	-119	27	50	75	-108	2
	Phú Quý	13	55	41	-94	6	51	49	-90	-4
Bà Rịa Vũng Tàu	Vũng Tàu	16	88	93	-101	-26	101	73	-72	-67
	Côn Đảo	-20	91	97	-89	-57	97	78	-59	-89
TPHCM	Cần Giờ	19	94	93	-95	-27	104	71	-65	-69
Tiền Giang	Gò Công Tây	26	96	97	-95	-24	106	72	-62	-68
Bến Tre	Ba Tri	25	108	105	-87	-26	114	75	-52	-72
Trà Vinh	Duyên Hải	-4	109	98	-85	-51	119	71	-50	-93
Sóc Trăng	Tân Phú	-34	117	90	-60	-76	122	68	-30	-110
Bạc Liêu	TP. Bạc Liêu	-84	131	79	-16	-115	125	63	5	-137
Cà Mau	Năm Căn	-96	110	83	4	-118	95	72	16	-127
	Trần Văn Thời	-24	30	71	2	-45	17	51	11	-50
Kiên Giang	Rạch Giá	14	-24	69	-8	0	-34	41	5	-11
	Phú Quốc	18	-2	37	33	5	-19	19	29	5

Vùng Biển	Độ cao sóng biển dự báo trong 48 giờ		
	Độ cao sóng lớn nhất (m)	Hướng thịnh hành	Ghi chú
Bắc vịnh Bắc Bộ	0.3 - 1.6	Đông Bắc, Đông	
Nam vịnh Bắc Bộ	0.6 - 1.3	Đông, Đông Bắc	
Quảng Trị đến Quảng Ngãi	1.1 - 1.6	Đông Bắc, Đông	
Bình Định đến Ninh Thuận	1.5 - 1.8	Đông Bắc	
Bình Thuận đến Cà Mau	0.3 - 2.6	Đông Bắc, Đông	Cảnh Báo
Cà Mau đến Kiên Giang	0.3 - 1.8	Đông	
Quần đảo Hoàng Sa	1.5 - 1.6	Đông Bắc	
Quần đảo Trường Sa	1.7 - 2.1	Đông Bắc	Cảnh Báo
Bắc Biển Đông	1.0 - 3.9	Đông Bắc	Cảnh Báo
Giữa Biển Đông	0.9 - 2.0	Đông Bắc, Đông	Cảnh Báo
Nam Biển Đông	1.1 - 2.3	Đông Bắc	Cảnh Báo

Tin phát lúc: 13 giờ 00

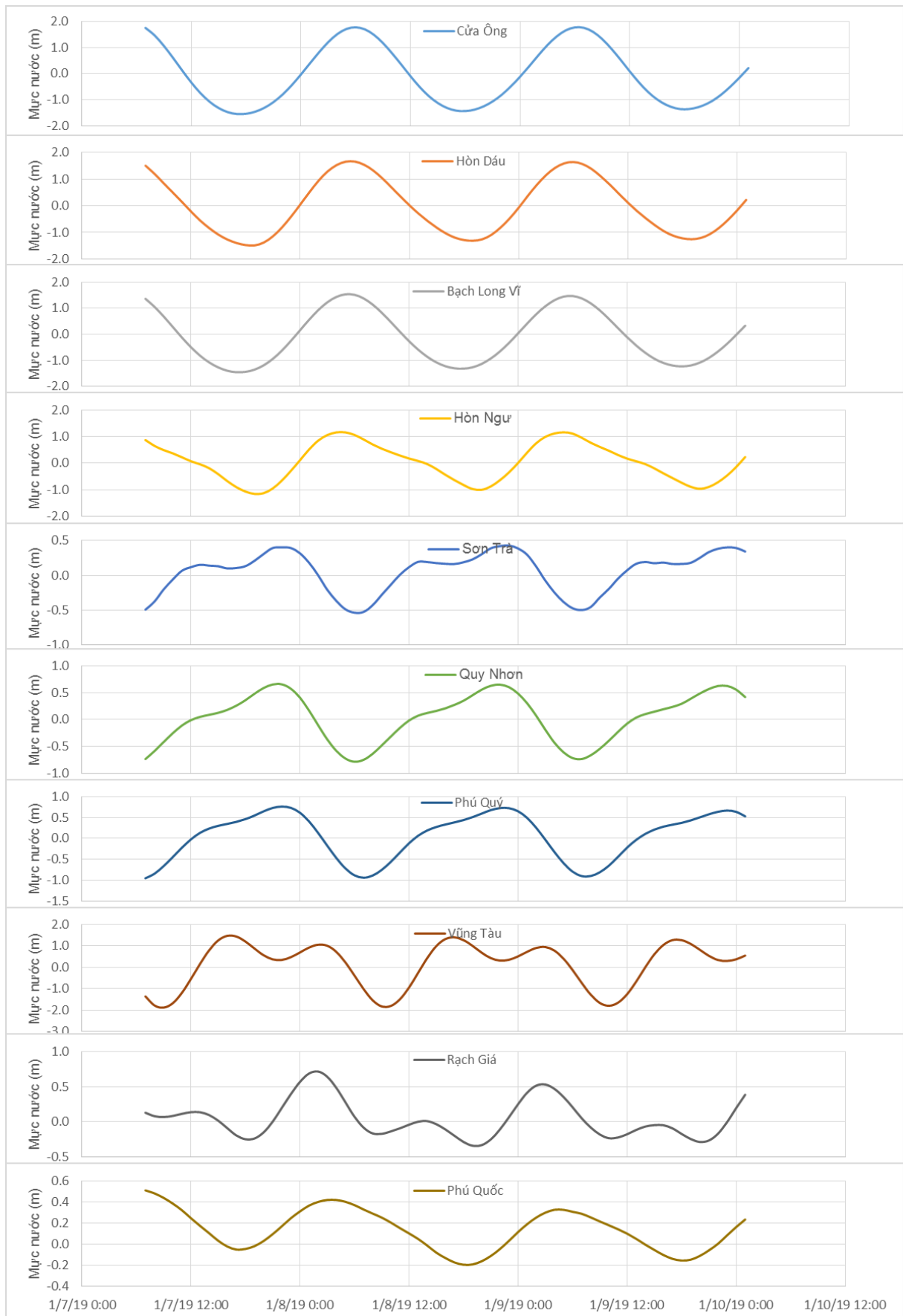
Thời điểm phát tin dự báo tiếp theo: 13 giờ 00 ngày 08/01/2019

Người xây dựng bản tin: Nguyễn Hồng Hạnh

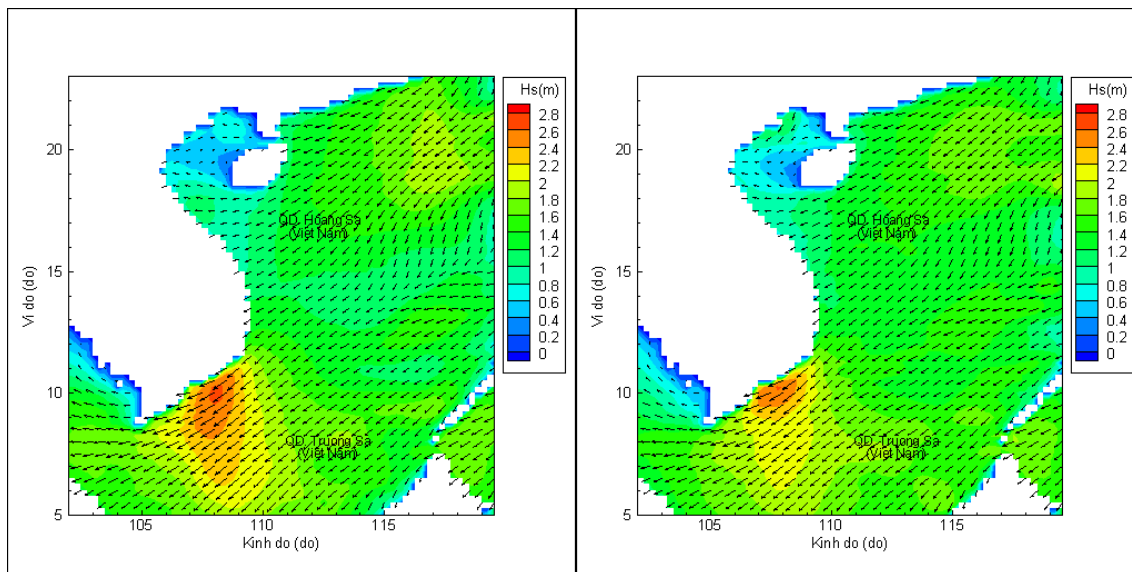
Người soát bản tin: Nguyễn Thị Thanh

Biên trình mực nước tổng cộng tại 10 trạm Hải vãn

(Cửa Ông, Hòn Dấu, Bạch Long Vĩ, Hòn Ngư, Sơn Trà, Quy Nhơn, Phú Quý, Vũng Tàu, Rạch Giá, Phú Quốc)

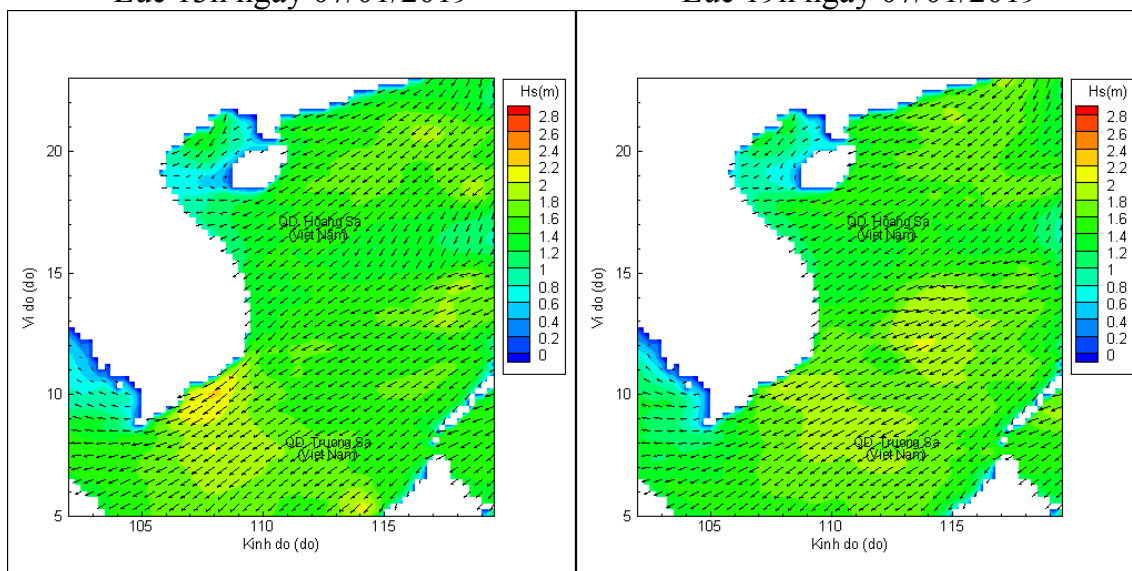


Phân bố độ cao sóng ven bờ và ngoài khơi biển Việt Nam



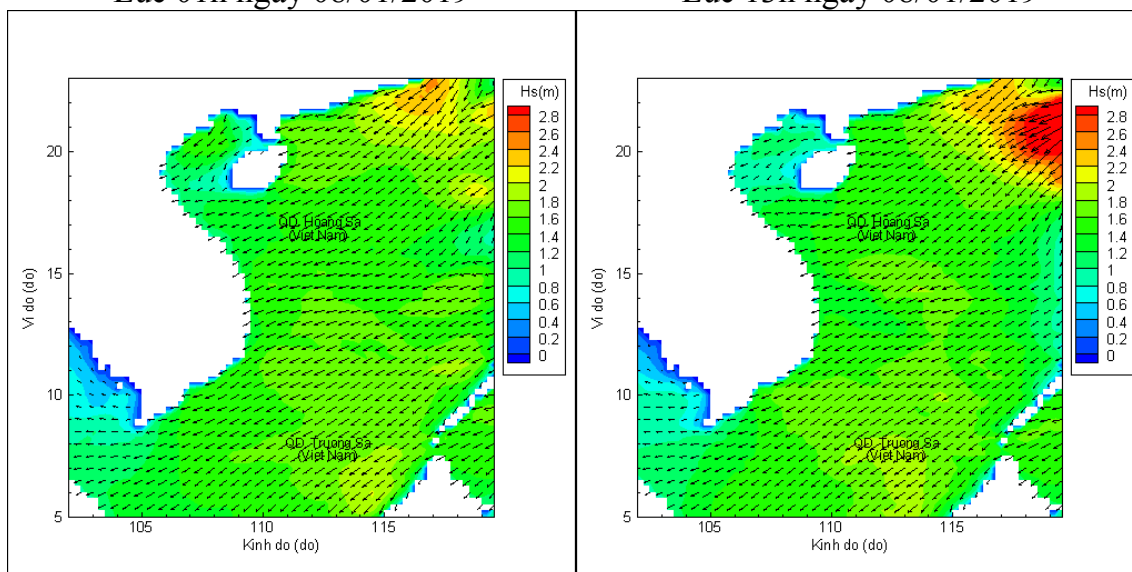
Lúc 13h ngày 07/01/2019

Lúc 19h ngày 07/01/2019



Lúc 01h ngày 08/01/2019

Lúc 13h ngày 08/01/2019



Lúc 01h ngày 09/01/2019

Lúc 13h ngày 09/01/2019