

Số: 191607/2018/VKTTV

Hà Nội 19h00, ngày 16 tháng 07 năm 2018

BẢN TIN CẢNH BÁO LŨ QUÉT
(Bản tin cảnh báo lũ quét 19h ngày 16/07/2018)

I. Căn cứ cảnh báo

- Số liệu mưa vệ tinh GHE của NOAA;
- Mưa dự báo do Viện Khoa học Khí tượng Thủy văn và Biến đổi khí hậu thực hiện;
- Kết quả từ mô hình cảnh báo lũ quét VNOFFG.

II. Tình hình mưa

- Có mưa tại một số khu vực Bắc Bộ và Bắc Trung Bộ với lượng mưa tích lũy 6 giờ tính đến 19h ngày 16/07/2018 từ 20 đến 90mm.

III. Khả năng xảy ra lũ quét trên lưu vực

- Dự báo trong 6h tới, một số khu vực Bắc Bộ, Bắc Trung Bộ và Tây Nguyên có khả năng mưa, lượng mưa tích lũy phổ biến từ 25 đến 90 mm. Cảnh báo nguy cơ lũ quét xảy ra tại một số khu vực sau:

Bảng nguy cơ lũ quét cao một số khu vực

TT	Tỉnh	Huyện	Nguy cơ lũ quét
1	Thanh Hóa	Quan Sơn, Lang Chánh, Ngọc Lặc, Cẩm Thủy, Thạch Thành, Thọ Xuân, Thường Xuân và Như Xuân	Cao
2	Hà Tĩnh	Hương Sơn, Đức Thọ, Vũ Quang, Hương Khê và Kỳ Anh	Cao
3	Quảng Bình	Minh Hóa và Tuyên Hóa	Cao
4	Nghệ An	Quế Phong và Quỳnh Châu	Cao

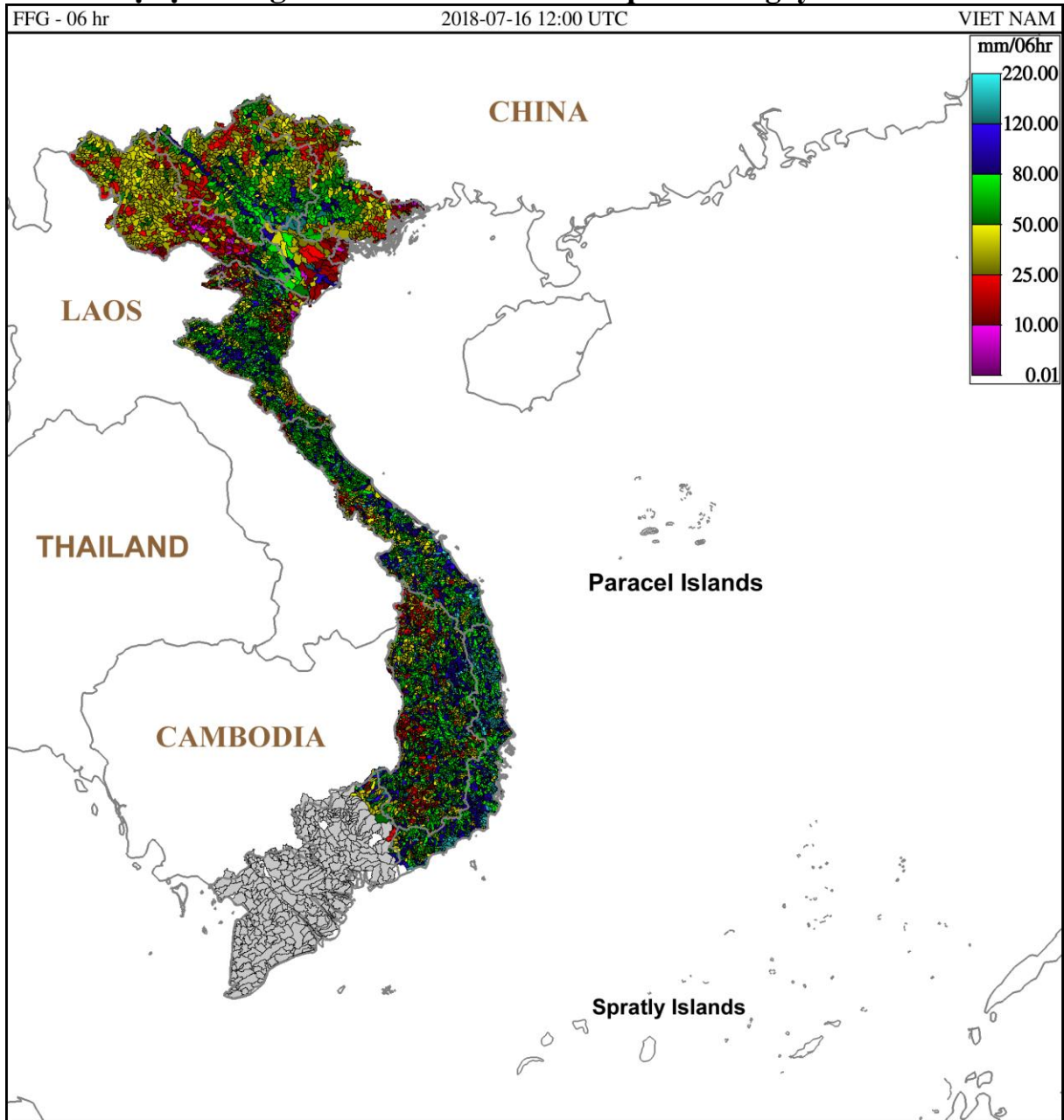
Bảng nguy cơ lũ quét trung bình một số khu vực

TT	Tỉnh	Huyện	Nguy cơ lũ quét
1	Yên Bái	Mù Cang Chải, Trạm Tấu và Văn Chấn	Trung Bình
2	Sơn La	Mường La, Bắc Yên, Mộc Châu, Sốp	Trung Bình

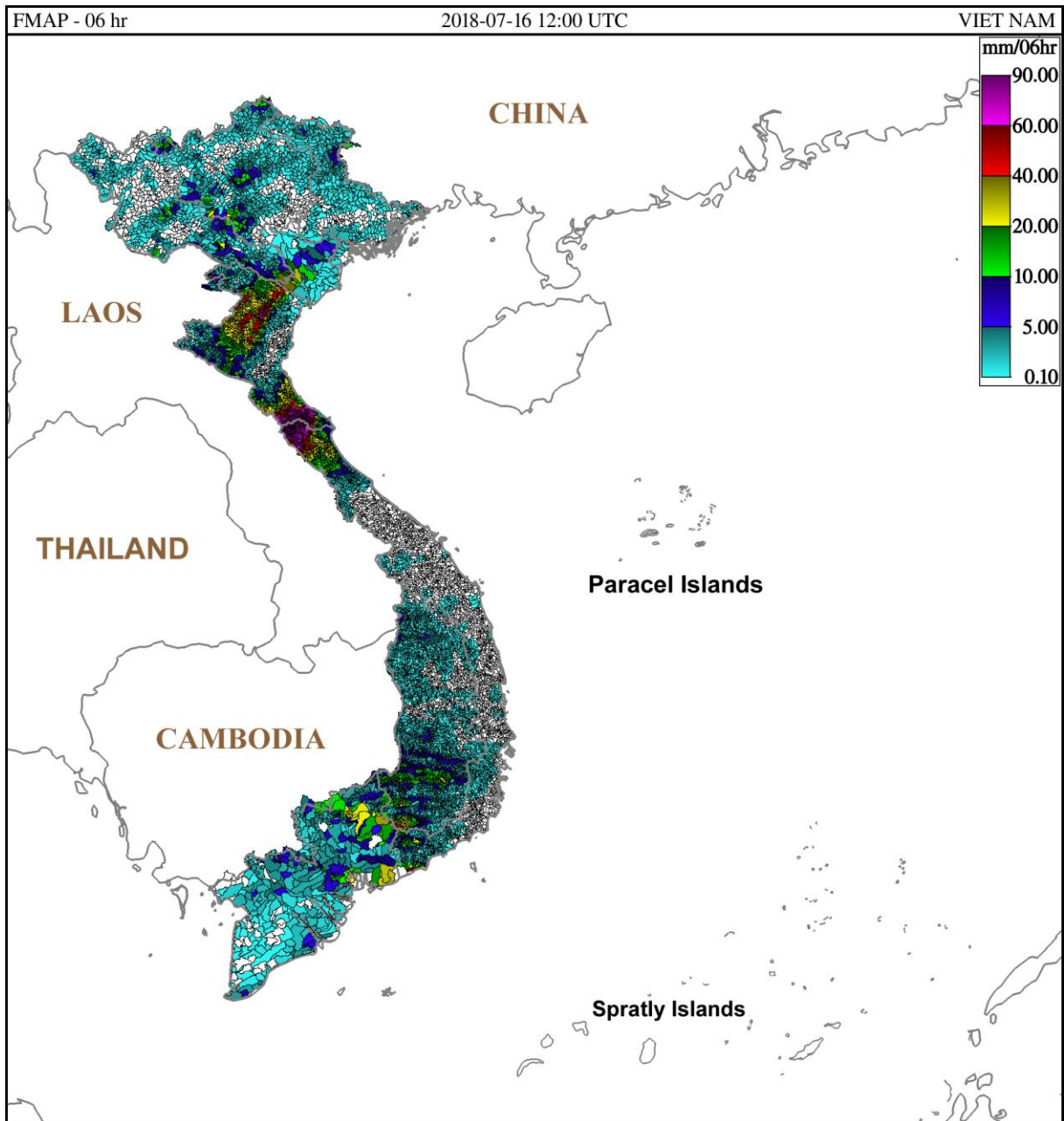
TT	Tỉnh	Huyện	Nguy cơ lũ quét
		Cộp và Vân Hồ	
3	Hòa Bình	Mai Châu	Trung Bình

- Trong 24 giờ tới, có mưa ở khu vực Bắc Bộ, Bắc Trung Bộ và Tây Nguyên với lượng mưa tích lũy phổ biến từ 30 – 120 mm. Đề phòng khả năng xảy ra lũ quét trên địa bàn miền núi thuộc các khu vực này.

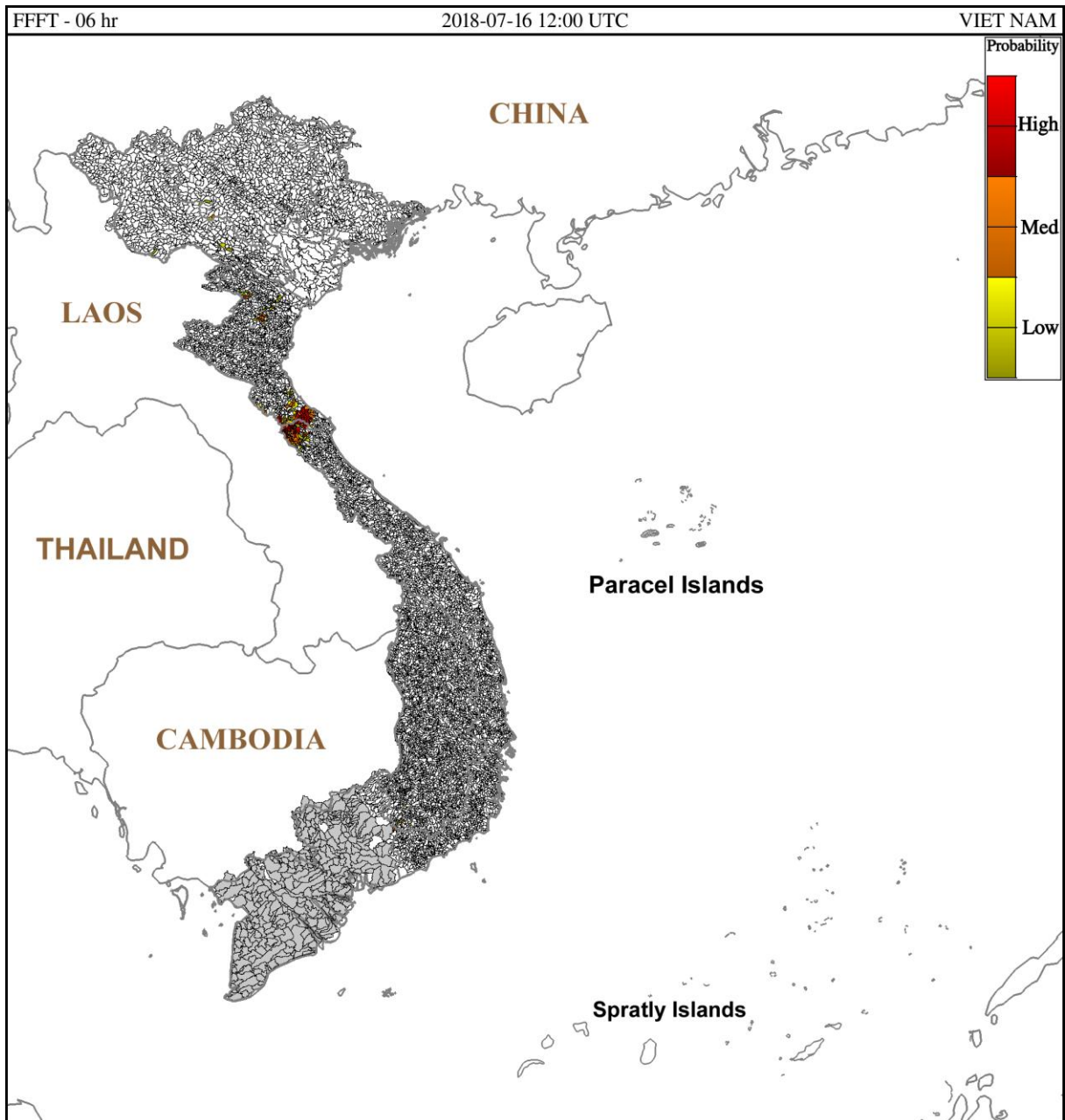
Phụ lục thông tin bản tin cảnh báo lũ quét 19h ngày 16/07/2018



Hình 1. Ngưỡng mưa định hướng có khả năng sinh lũ quét trong 6 giờ tới tại các lưu vực từ 19h ngày 16/07/2018 giờ địa phương



Hình 2: Dự báo lượng mưa trung bình lưu vực 6 giờ tính từ 19h ngày 16/07/2018 giờ địa phương



Hình 3: Nguy cơ lũ quét trong 6 giờ tới tại các lưu vực từ 19h ngày 16/07/2018 giờ địa phương