

Số: 190508/2018/VKTTV

Hà Nội 13h00', ngày 05 tháng 8 năm 2018

**BẢN TIN CẢNH BÁO LŨ QUÉT**  
(Bản tin cảnh báo lũ quét 19h00' ngày 05/08/2018)

**I. Căn cứ cảnh báo**

- Số liệu mưa vệ tinh GHE của NOAA;
- Mưa dự báo do Viện KH Khí tượng Thủy văn và Biến đổi khí hậu thực hiện;
- Kết quả từ mô hình cảnh báo lũ quét VNOFFG.

**II. Tình hình mưa**

- Có mưa tại một số khu vực Bắc Bộ với lượng mưa tích lũy 6 giờ tính đến 19h ngày 05/8/2018 từ 10 mm đến 90 mm.

(lấy MergedMap 6h để xác định thông tin trên!)

**III. Khả năng xảy ra lũ quét trên lưu vực**

- Dự báo trong 6h tới, một số khu vực Bắc Bộ, Bắc Trung Bộ, Trung Trung Bộ, Nam Trung Bộ và Tây Nguyên có khả năng mưa, lượng mưa tích lũy phổ biến từ 20 mm đến 60 mm, một số điểm có thể mưa trên 60 mm. [lấy FMAP 6h để có thông tin trên] Cảnh báo nguy cơ lũ quét xảy ra tại một số khu vực sau:

[vào FFFT 6h, nhấn summit, click csv, lưu vào thư mục file.csv, mở huyenmoi\_vb, chạy macro, copy các thông tin đầu ra vào 2 bảng dưới]

**Bảng nguy cơ lũ quét cao một số khu vực**

TT	Tỉnh	Huyện	Nguy cơ lũ quét
1	Yên Bái	Mù Cang Chải, Trạm Tấu và Văn Chấn	Cao
2	Điện Biên	Nậm Pồ, Mường Nhé và Tuần Giáo	Cao
3	Sơn La	Thuận Châu, Mường La, Bắc Yên, Mai Sơn, Sông Mã và Sốp Cộp	Cao
4	Nghệ An	Quế Phong, Quỳnh Châu, Kỳ Sơn, Tương Dương, Quỳnh Hợp và Con Cuông	Cao
5	Thanh Hóa	Mường Lát, Quan Sơn, Lang Chánh, Ngọc Lặc, Cẩm Thủy, Thạch Thành, Thọ Xuân, Thường Xuân và Như Xuân	Cao

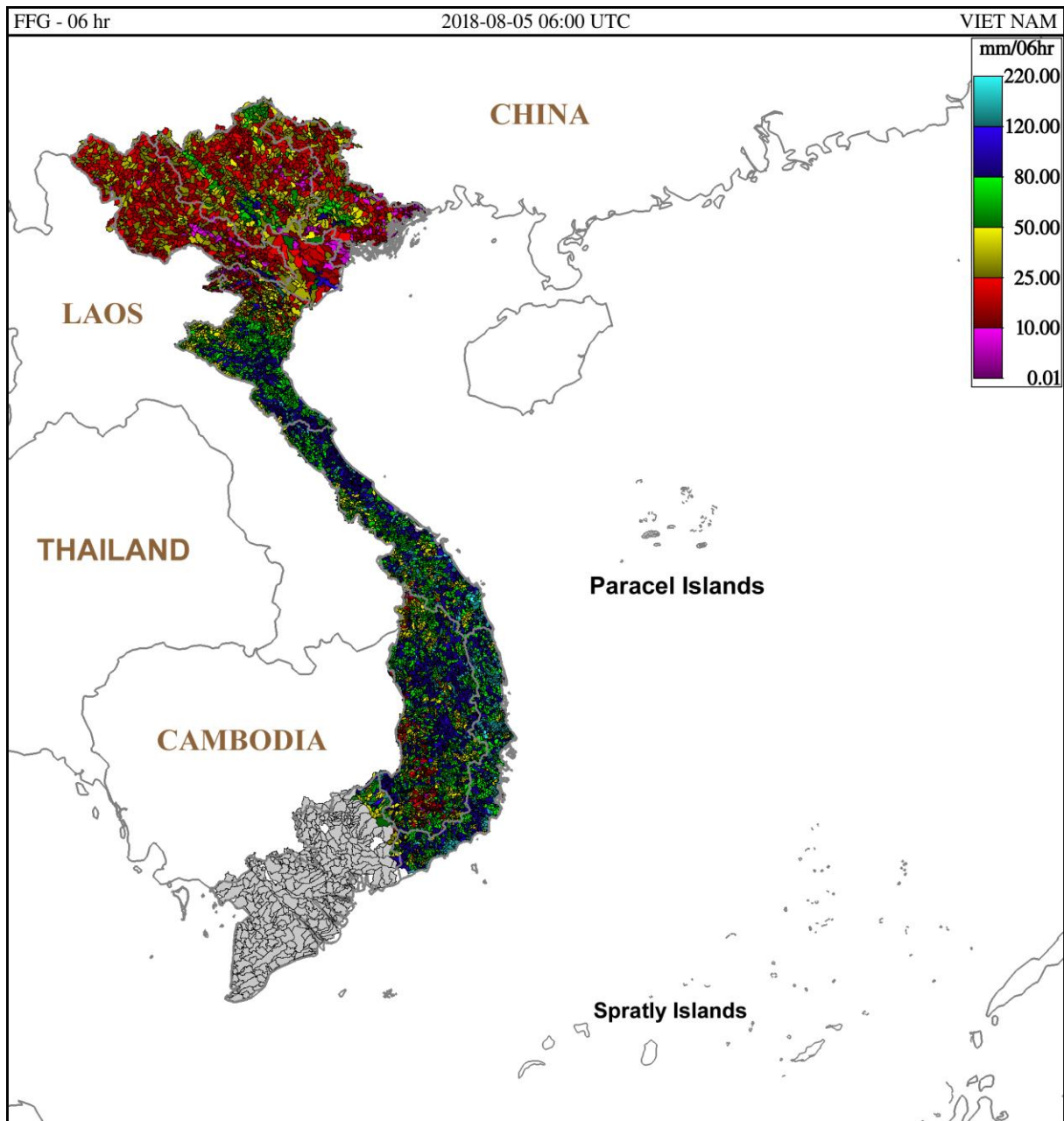
6	Quảng Nam	Tây Giang, Đông Giang, Nam Giang, Phước Sơn, Bắc Trà My và Nam Trà My	Cao
7	Kon Tum	Đắk Glei, Kon Rẫy, Đắk Hà và Tu Mơ Rông	Cao
8	Gia Lai	K'Bang	Cao
9	Đắk Lắk	Buôn Đôn, Cư M'gar, Krông Bông, Krông Pak, Krông Ana, Lắk và Cư Kuin	Cao
10	Đắk Nông	TX. Gia Nghĩa, Đắk Glong, Cư Jút, Đắk Mil, Krông Nô và Đắk Song	Cao
11	Lâm Đồng	Đạ Huoai, TP. Bảo Lộc, Đam Rông, Lâm Hà, Đơn Dương, Đức Trọng và Bảo Lâm	Cao
12	Bình Định	Hoài Ân và Tây Sơn	Cao

**Bảng nguy cơ lũ quét trung bình một số khu vực**

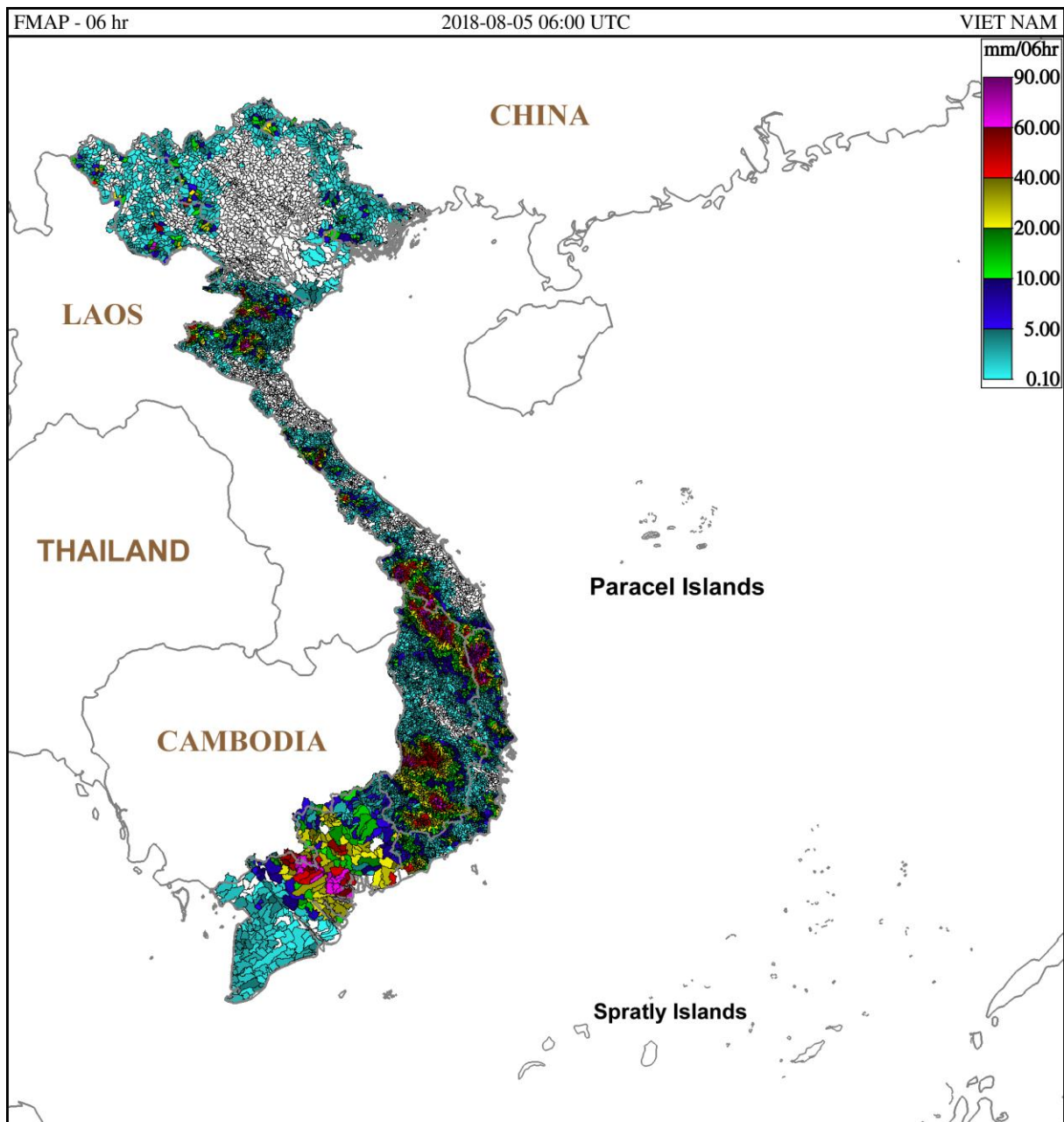
TT	Tỉnh	Huyện	Nguy cơ lũ quét
1	Quảng Ninh	TP. Uông Bí, Bình Liêu, Hải Hà và Hoàn Bồ	Trung Bình
2	Bắc Giang	Lục Nam và Sơn Động	Trung Bình
3	Lào Cai	Si Ma Cai, Bắc Hà và Văn Bàn	Trung Bình
4	Lai Châu	Mường Tè, Than Uyên và Tân Uyên	Trung Bình
5	Quảng Trị	Hướng Hóa	Trung Bình
6	Bình Thuận	Hàm Thuận Nam	Trung Bình

- Trong 24 giờ tới, [lấy FMAP 24h để có thông tin trên] có mưa ở một số khu vực Bắc Bộ, Bắc Trung Bộ, Trung Trung Bộ, Nam Trung Bộ và Tây Nguyên, lượng mưa tích lũy phổ biến từ 20 mm đến 75 mm, một số điểm có thể mưa trên 75mm. Đề phòng khả năng xảy ra lũ quét trên địa bàn miền núi thuộc các khu vực này.

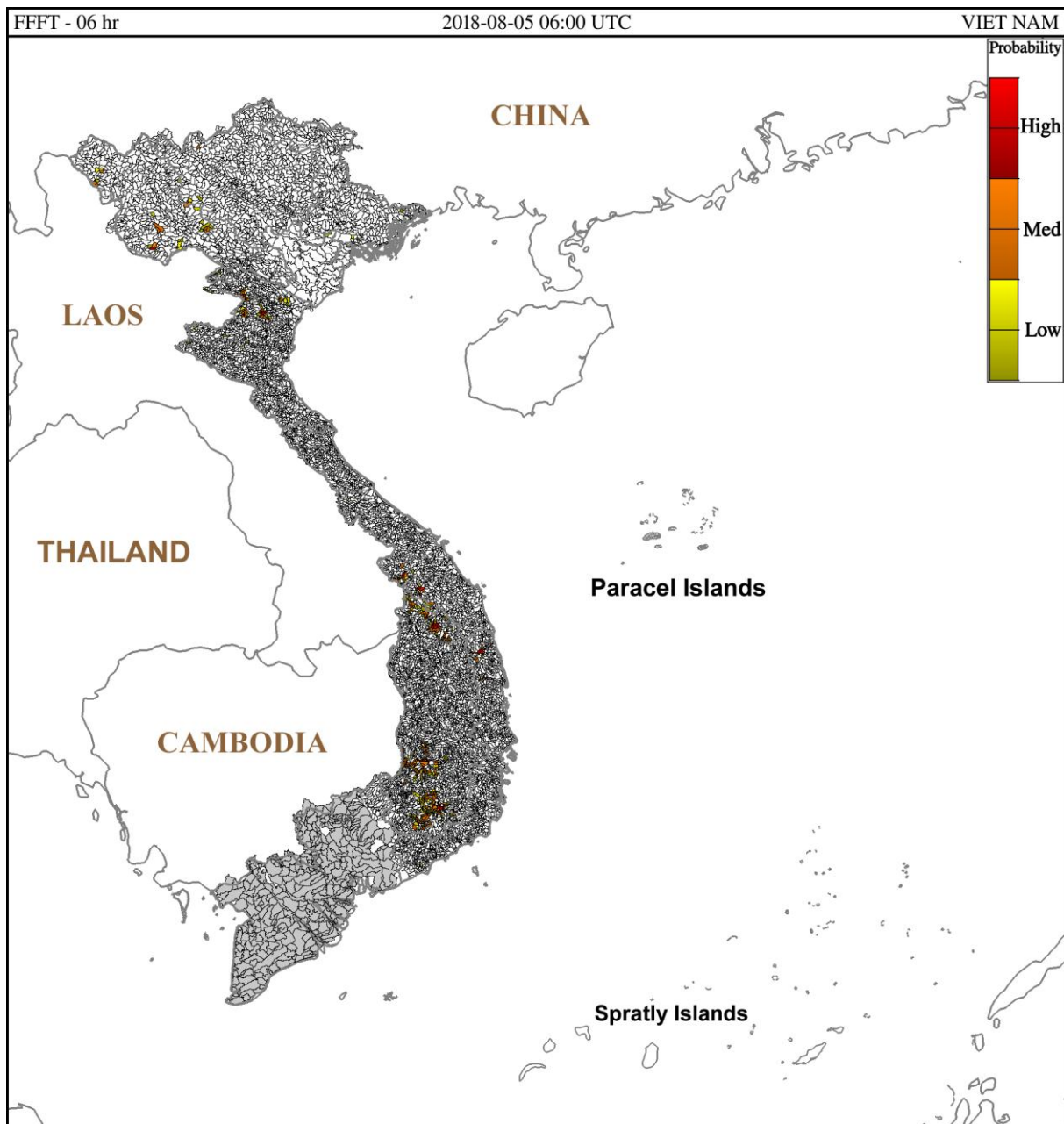
**Phụ lục thông tin bản tin cảnh báo lũ quét 19h00' ngày 05/8/2018**



Hình 1. Ngưỡng mưa định hướng có khả năng sinh lũ quét trong 6 giờ tới tại các lưu vực từ 19h ngày 05/8/2018 giờ địa phương (Hình tại FFG 6h)



Hình 2: Dự báo lượng mưa trung bình lưu vực 6 giờ tính từ 19h ngày 05/8/2018 giờ địa phương (Hình tại FMAP 6h)



Hình 3: Nguy cơ lũ quét trong 6 giờ tới tại các lưu vực từ 19h ngày 05/8/2018 giờ địa phương (Hình tại FFFT 6h)