

BẢN TIN DỰ BÁO MỨC NƯỚC VÀ SÓNG BIỂN

(Lúc 13 giờ – 06Z ngày 08/01/2018)

Tỉnh/ TP	Huyện	Mức nước tổng cộng dự báo trong 48 giờ (cm)								
		08/01		09/01				10/01		
		13h	19h	1h	7h	13h	19h	1h	7h	13h
Quảng Ninh	Đầm Hà	109	41	-133	-71	3	34	-51	5	2
	Cửa Ông	115	55	-76	-61	29	10	-42	-3	27
TP. Hải Phòng	Hòn Dấu	109	40	-71	-95	41	3	-16	-17	27
	Bạch Long Vĩ	104	32	-84	-81	26	9	-29	-14	10
Thái Bình	Thái Thụy	107	37	-60	-95	43	-3	-9	-19	28
Nam Định	Hải Hậu	102	34	-29	-96	47	-10	4	-24	31
Ninh Bình	Kim Sơn	103	20	-21	-98	49	-17	8	-26	33
Thanh Hóa	Quảng Xương	99	25	-11	-94	54	-14	15	-24	35
Nghệ An	Diễn Châu	88	22	0	-86	52	-12	23	-22	32
	Hòn Ngư	85	22	-1	-83	49	-10	23	-20	31
Hà Tĩnh	Thạch Hà	74	23	2	-78	43	-5	24	-19	32
Quảng Bình	Quảng Trạch	48	23	14	-61	25	-3	26	-21	29
	Quảng Ninh	29	18	23	-47	18	-2	30	-16	27
Quảng Trị	Gio Linh	15	12	26	-31	11	-3	30	-10	23
	Cồn Cỏ	16	10	21	-31	10	-5	27	-11	20
Thừa Thiên Huế	Hương Trà	-3	7	23	-11	0	-3	27	-1	16
	Phú Lộc	-20	4	22	5	-9	-2	26	4	9
TP. Đà Nẵng	Sơn Trà	-27	3	19	17	-17	-1	24	8	1
	Hoàng Sa	-38	-7	5	25	-29	-7	7	5	-20
Quảng Nam	Tam Kỳ	-39	-1	16	24	-22	-1	20	12	-5
	Cù Lao Chàm	-35	-1	17	21	-22	-3	20	9	-5
Quảng Ngãi	TP. Quảng Ngãi	-40	-4	11	24	-25	-3	18	9	-5
	Lý Sơn	-40	-4	11	25	-25	-4	16	9	-9
Bình Định	Phú Mỹ	-40	-4	7	25	-24	-4	14	6	-6
	Quy Nhơn	-39	-3	6	24	-25	-6	10	1	-11
Phú Yên	TP. Tuy Hòa	-42	-9	0	19	-28	-8	11	0	-15
Khánh Hòa	TP. Nha Trang	-38	-7	12	26	-23	-5	19	4	-12
	Trường Sa	-31	-17	16	27	-18	-12	21	5	-8
Ninh Thuận	TP. PR-Tháp Chàm	-38	-12	15	23	-24	-14	22	0	-12
Bình Thuận	TP. Phan Thiết	-3	-56	66	-2	16	-48	70	-17	22
	Phú Quý	-32	-22	26	22	-16	-18	31	1	-7
Bà Rịa Vũng Tàu	Vũng Tàu	70	-135	123	-30	60	-90	108	-14	30
	Côn Đảo	66	-130	100	-18	49	-90	85	-3	20
TPHCM	Cần Giờ	81	-141	131	-35	69	-92	116	-14	34
Tiền Giang	Gò Công Tây	89	-146	139	-40	77	-97	125	-19	41
Bến Tre	Ba Tri	93	-152	141	-42	80	-100	127	-17	48
Trà Vinh	Duyên Hải	94	-156	134	-37	74	-103	115	-12	36
Sóc Trăng	Tân Phú	96	-151	118	-24	68	-94	94	7	22
Bạc Liêu	TP. Bạc Liêu	87	-129	80	8	50	-73	56	39	6
Cà Mau	Năm Căn	65	-93	42	32	31	-54	29	56	-1
	Trần Văn Thời	55	-47	28	-3	34	-49	29	12	23
Kiên Giang	Rạch Giá	52	-20	18	-18	39	-37	17	-6	30
	Phú Quốc	31	12	-2	5	15	-5	-1	19	21

Vùng Biển	Độ cao sóng biển dự báo trong 48 giờ		
	Độ cao sóng lớn nhất (m)	Hướng thịnh hành	Ghi chú
Bắc vịnh Bắc Bộ	0.3 - 3.4	Đông Bắc	Cảnh báo
Nam vịnh Bắc Bộ	1.5 - 3.4	Đông Bắc, Đông	Cảnh báo
Quảng Trị đến Quảng Ngãi	2.2 - 3.3	Đông Bắc	Cảnh báo
Bình Định đến Ninh Thuận	3.1 - 3.6	Đông Bắc, Bắc	Cảnh báo
Bình Thuận đến Cà Mau	0.3 - 3.5	Đông Bắc, Bắc	Cảnh báo
Cà Mau đến Kiên Giang	0.3 - 1.8	Bắc, Đông Bắc	
Quần đảo Hoàng Sa	2.9 - 3.2	Đông Bắc, Đông	Cảnh báo
Quần đảo Trường Sa	1.9 - 2.8	Đông Bắc, Đông	Cảnh báo
Bắc Biển Đông	2.4 - 4.0	Đông Bắc, Đông	Cảnh báo
Giữa Biển Đông	1.0 - 3.5	Đông Bắc, Đông	Cảnh báo
Nam Biển Đông	1.3 - 3.3	Đông Bắc, Đông	Cảnh báo

Tin phát lúc: 13 giờ 00

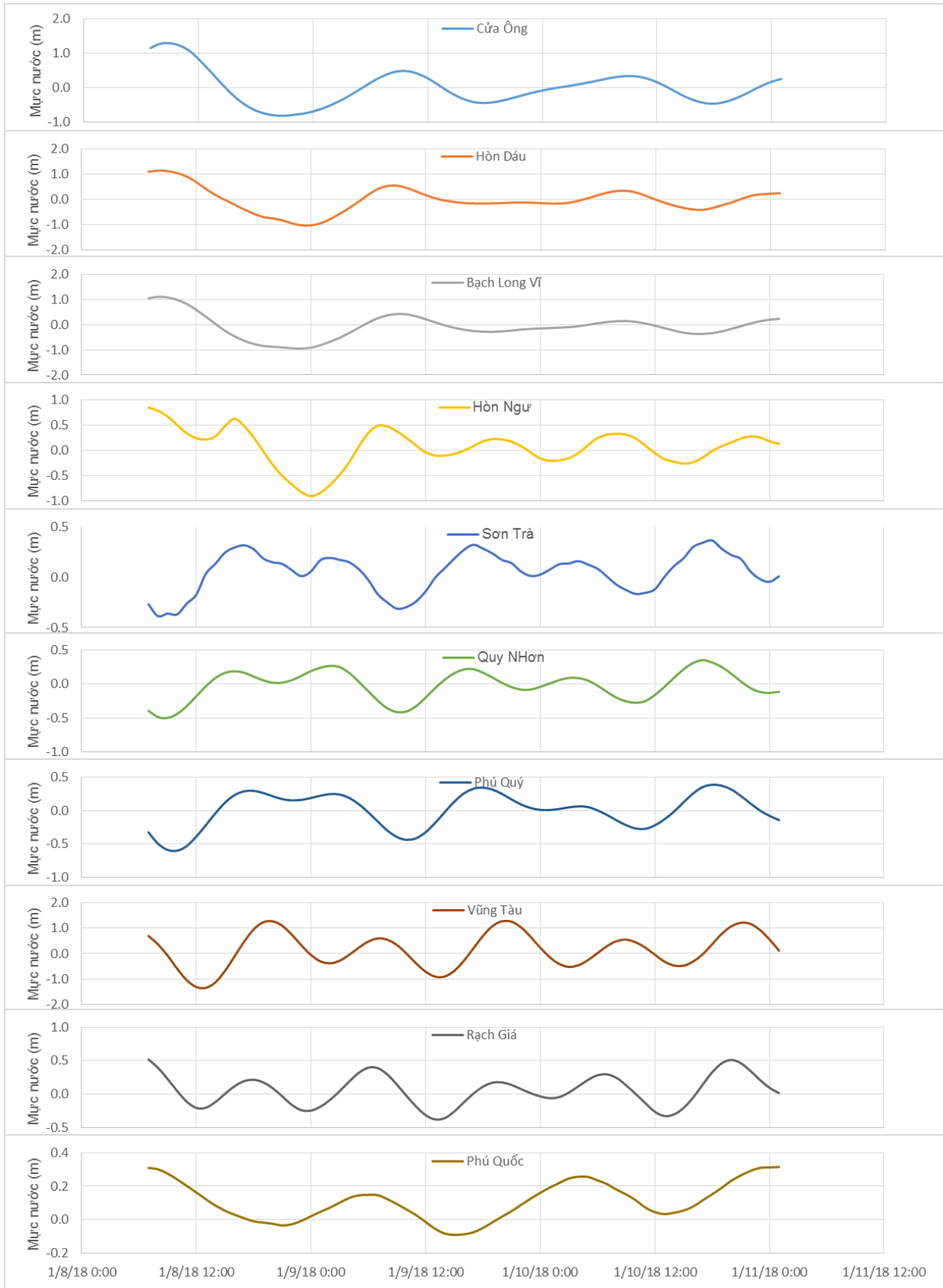
Thời điểm phát tin dự báo tiếp theo: 13 giờ 00 ngày 09/01/2018

Người xây dựng bản tin: Đặng Linh Chi, Khương Văn Hải

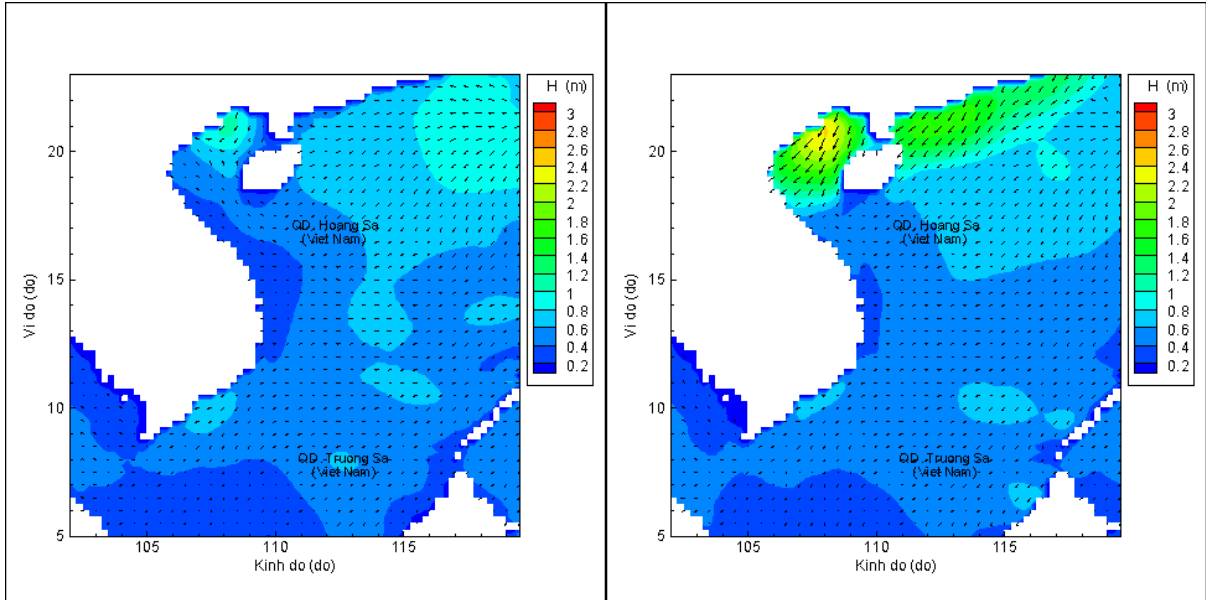
Người soát bản tin : Nguyễn Thị Thanh

Biến trình mực nước tổng cộng tại 10 trạm Hải văn

(Cửa Ông, Hòn Dấu, Bạch Long Vĩ, Hòn Ngự, Sơn Trà, Quy Nhơn, Phú Quý, Vũng Tàu, Rạch Giá, Phú Quốc)

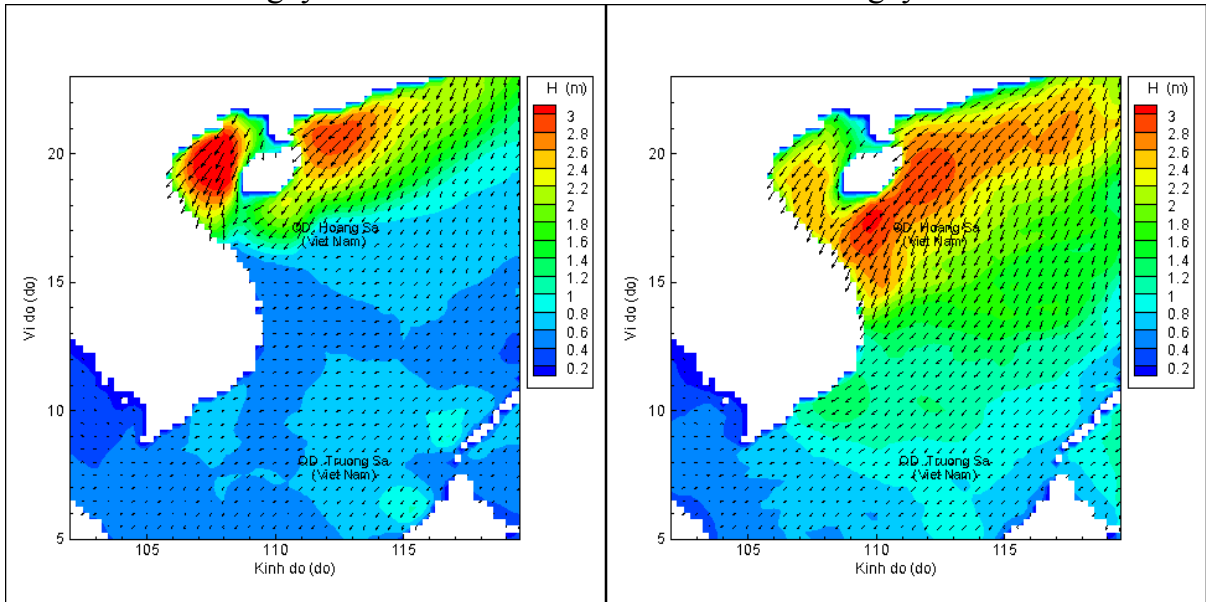


Phân bố độ cao sóng ven bờ và ngoài khơi biển Việt Nam



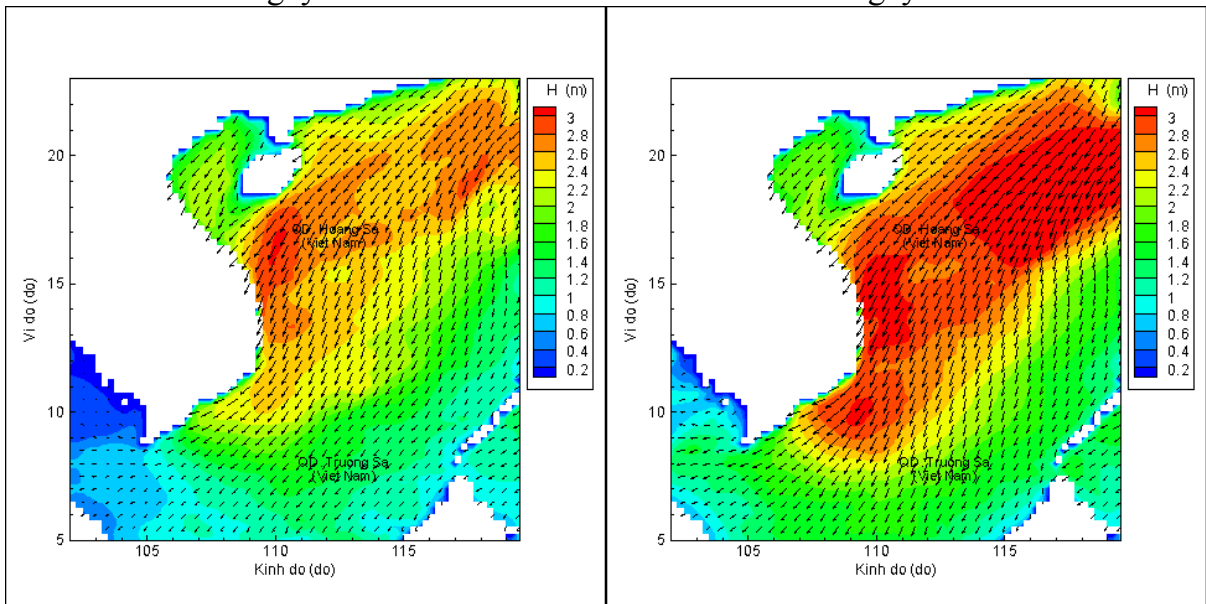
Lúc 13h ngày 08/01/2018

Lúc 19h ngày 08/01/2018



Lúc 01h ngày 09/01/2018

Lúc 13h ngày 09/01/2018



Lúc 01h ngày 10/01/2018

Lúc 13h ngày 10/01/2018