

**BẢN TIN DỰ BÁO MỨC NƯỚC VÀ SÓNG BIỂN**

(Lúc 13 giờ – 06Z ngày 10/01/2018)

Tỉnh/ TP	Huyện	Mức nước tổng cộng dự báo trong 48 giờ (cm)								
		10/01		11/01				12/01		
		13h	19h	1h	7h	13h	19h	1h	7h	13h
Quảng Ninh	Đầm Hà	30	19	-61	7	5	-7	-28	60	-3
	Cửa Ông	27	18	-40	4	-2	-12	-18	63	9
TP. Hải Phòng	Hòn Dấu	47	-1	-35	-4	13	-9	-12	55	6
	Bạch Long Vĩ	32	-3	-42	-5	0	-15	-14	41	-12
Thái Bình	Thái Thụy	48	-5	-30	-5	13	-9	-8	56	5
Nam Định	Hải Hậu	48	-10	-17	-9	10	-10	2	50	3
Ninh Bình	Kim Sơn	47	-13	-16	-9	8	-13	4	51	2
Thanh Hóa	Quảng Xương	49	-10	-9	-7	11	-9	8	53	5
Nghệ An	Diễn Châu	47	-5	-2	-6	10	-6	12	47	10
	Hòn Ngư	46	-5	-1	-7	10	-6	13	46	10
Hà Tĩnh	Thạch Hà	45	-4	4	-12	14	-7	19	36	15
Quảng Bình	Quảng Trạch	41	-7	12	-22	18	-14	29	14	25
	Quảng Ninh	34	-7	18	-21	19	-11	36	8	25
Quảng Trị	Gio Linh	25	-6	22	-19	16	-8	39	4	23
	Cồn Cỏ	24	-9	21	-20	14	-12	38	1	18
Thừa Thiên Huế	Hương Trà	14	-3	24	-14	10	-5	40	1	19
	Phú Lộc	4	0	26	-12	4	-1	40	-4	14
TP. Đà Nẵng	Sơn Trà	-2	2	25	-10	0	2	39	-6	8
	Hoàng Sa	-21	-6	15	-14	-17	-4	26	-28	-18
Quảng Nam	Tam Kỳ	-12	1	26	-8	-4	6	39	-13	4
	Cù Lao Chàm	-10	0	24	-9	-4	3	37	-13	2
Quảng Ngãi	TP. Quảng Ngãi	-12	-1	26	-11	-3	4	40	-21	0
	Lý Sơn	-15	-2	23	-11	-6	3	36	-21	-4
Bình Định	Phú Mỹ	-11	-1	25	-11	-2	5	39	-23	1
	Quy Nhơn	-14	-5	22	-16	-2	4	39	-24	-3
Phú Yên	TP. Tuy Hòa	-16	-7	19	-22	-11	-3	34	-32	-11
Khánh Hòa	TP. Nha Trang	-13	-4	29	-13	-5	0	42	-26	-9
	Trường Sa	-9	-5	28	-11	-8	3	39	-21	-13
Ninh Thuận	TP. PR-Tháp Chàm	-8	-8	34	-15	-4	-4	46	-27	-6
Bình Thuận	TP. Phan Thiết	19	-27	71	-17	15	2	72	-12	-6
	Phú Quý	-6	-9	40	-12	-3	1	49	-21	-9
Bà Rịa Vũng Tàu	Vũng Tàu	33	-33	82	10	-8	30	63	44	-56
	Côn Đảo	27	-40	73	14	-15	13	57	45	-58
TPHCM	Cần Giờ	39	-29	88	10	-10	32	63	53	-59
Tiền Giang	Gò Công Tây	44	-34	94	6	-7	31	69	55	-57
Bến Tre	Ba Tri	47	-37	102	9	-4	34	77	65	-53
Trà Vinh	Duyên Hải	41	-36	93	18	-10	32	66	63	-62
Sóc Trăng	Tân Phú	32	-31	76	34	-19	33	52	74	-71
Bạc Liêu	TP. Bạc Liêu	18	-18	49	59	-27	30	40	89	-65
Cà Mau	Năm Căn	11	-14	35	67	-25	13	38	85	-50
	Trần Văn Thời	34	-19	41	30	19	-20	41	39	-12
Kiên Giang	Rạch Giá	47	-14	33	18	26	-51	30	16	-7
	Phú Quốc	27	10	14	32	23	-10	14	31	15

Vùng Biển	Độ cao sóng biển dự báo trong 48 giờ		
	Độ cao sóng lớn nhất (m)	Hướng thịnh hành	Ghi chú
Bắc vịnh Bắc Bộ	0.3 - 2.4	Đông Bắc	Cảnh báo
Nam vịnh Bắc Bộ	1.6 - 2.8	Đông Bắc	Cảnh báo
Quảng Trị đến Quảng Ngãi	2.9 - 4.0	Đông Bắc	Cảnh báo
Bình Định đến Ninh Thuận	3.7 - 4.2	Đông Bắc	Cảnh báo
Bình Thuận đến Cà Mau	0.3 - 4.6	Đông Bắc	Cảnh báo
Cà Mau đến Kiên Giang	0.3 - 3.2	Đông Bắc, Bắc	Cảnh báo
Quần đảo Hoàng Sa	3.8 - 4.0	Đông Bắc, Đông	Cảnh báo
Quần đảo Trường Sa	2.6 - 3.9	Đông, Đông Bắc	Cảnh báo
Bắc Biển Đông	2.8 - 5.0	Đông Bắc, Đông	Cảnh báo
Giữa Biển Đông	1.5 - 4.2	Đông, Đông Bắc	Cảnh báo
Nam Biển Đông	1.5 - 4.3	Đông, Đông Bắc	Cảnh báo

**Tin phát lúc: 13 giờ 00**

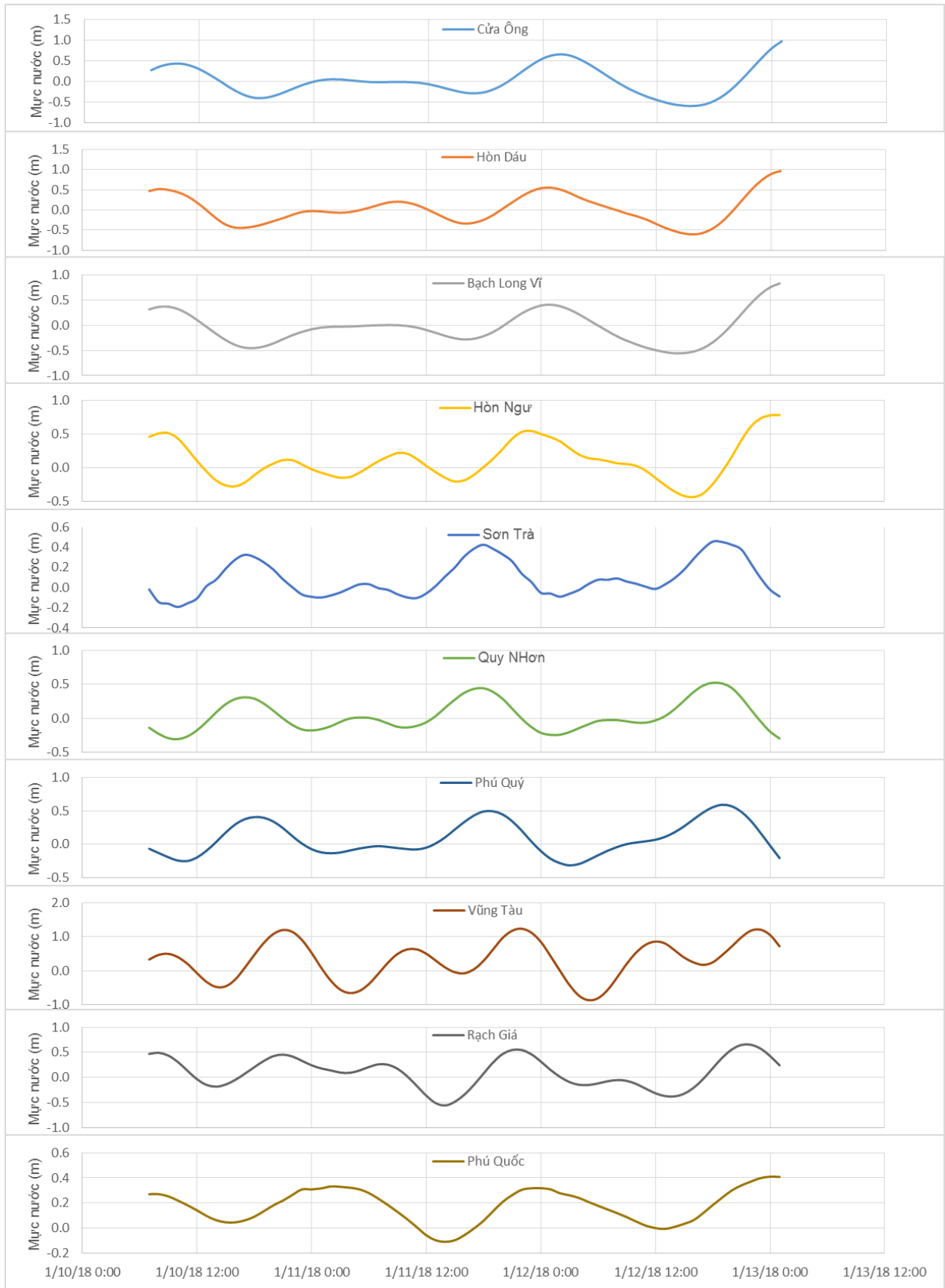
Thời điểm phát tin dự báo tiếp theo: 13 giờ 00 ngày 11/01/2018

Người xây dựng bản tin: Dương Ngọc Tiến, Nguyễn Thị Phương

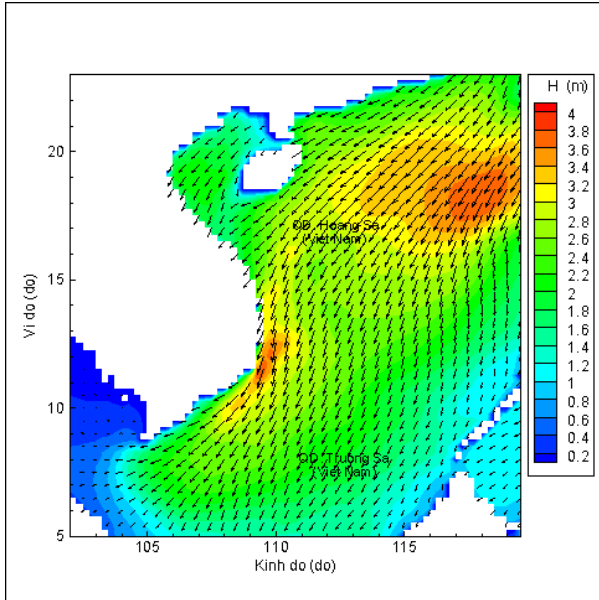
Người soát bản tin : Nguyễn Thị Thanh

# Biến trình mực nước tổng cộng tại 10 trạm Hải văn

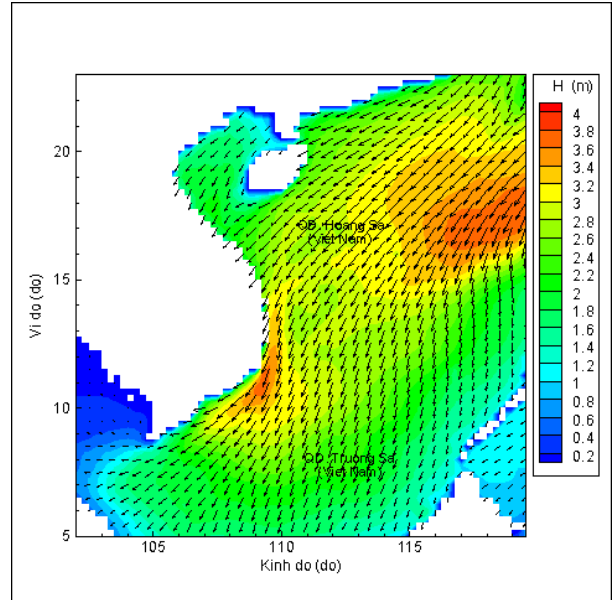
(Cửa Ông, Hòn Dấu, Bạch Long Vĩ, Hòn Ngự, Sơn Trà, Quy Nhơn, Phú Quý, Vũng Tàu, Rạch Giá, Phú Quốc)



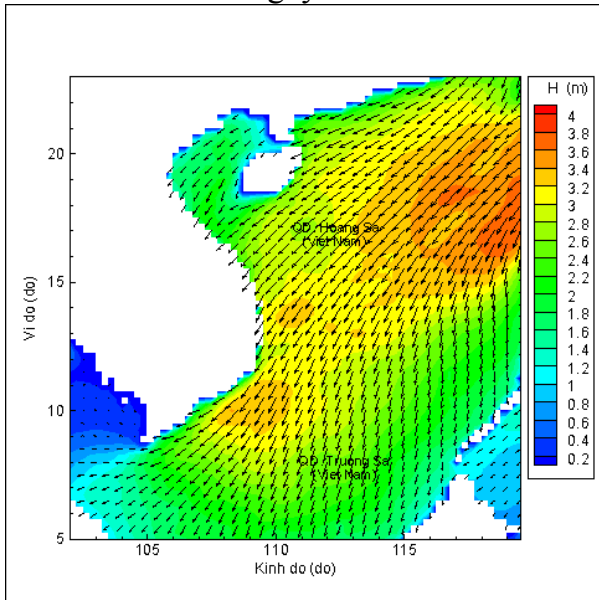
## Phân bố độ cao sóng ven bờ và ngoài khơi biển Việt Nam



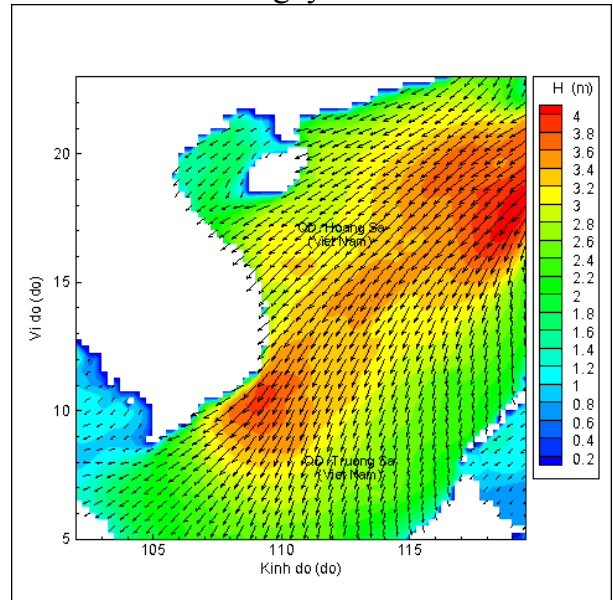
Lúc 13h ngày 10/01/2018



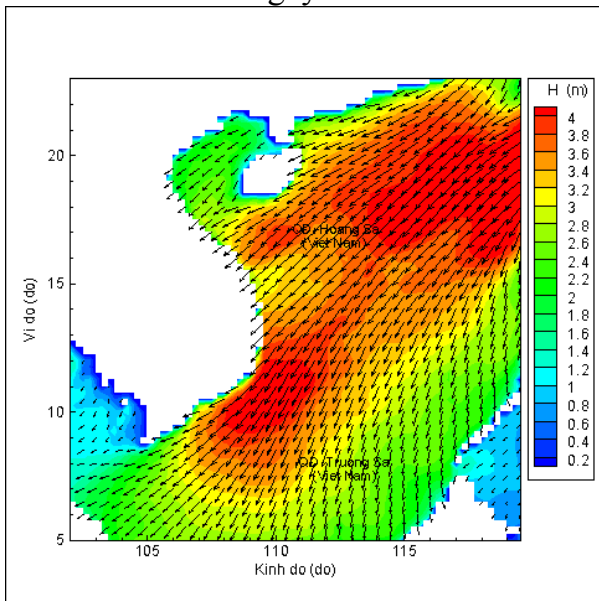
Lúc 19h ngày 10/01/2018



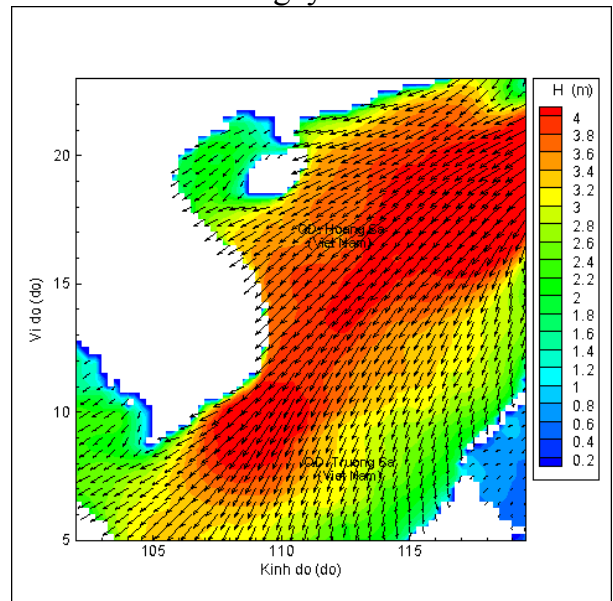
Lúc 01h ngày 11/01/2018



Lúc 13h ngày 11/01/2018



Lúc 01h ngày 12/01/2018



Lúc 13h ngày 12/01/2018