

BẢN TIN DỰ BÁO MỨC NƯỚC VÀ SÓNG BIỂN

(Lúc 13 giờ – 06Z ngày 27/01/2018)

Tỉnh/ TP	Huyện	Mức nước tổng cộng dự báo trong 48 giờ (cm)								
		27/01		28/01				29/01		
		13h	19h	1h	7h	13h	19h	1h	7h	13h
Quảng Ninh	Đầm Hà	-8	-42	9	135	12	-98	-27	139	23
	Cửa Ông	-2	-43	14	128	20	-82	-20	145	34
TP. Hải Phòng	Hòn Dấu	5	-49	15	113	16	-79	-19	141	21
	Bạch Long Vĩ	-16	-47	18	103	-8	-84	-12	127	-4
Thái Bình	Thái Thụy	6	-48	16	111	14	-74	-18	140	17
Nam Định	Hải Hậu	6	-47	25	100	12	-69	-12	133	14
Ninh Bình	Kim Sơn	7	-48	26	100	13	-68	-14	129	11
Thanh Hóa	Quảng Xương	9	-45	26	96	13	-61	-12	130	17
Nghệ An	Diễn Châu	12	-35	28	84	14	-48	-11	117	23
	Hòn Ngư	12	-36	28	81	14	-49	-9	115	23
Hà Tĩnh	Thạch Hà	17	-37	29	68	21	-47	-3	99	29
Quảng Bình	Quảng Trạch	31	-35	37	35	29	-44	13	58	35
	Quảng Ninh	29	-28	41	20	27	-33	23	38	32
Quảng Trị	Gio Linh	25	-21	45	7	25	-21	33	20	27
	Cồn Cỏ	23	-22	48	7	21	-24	37	21	22
Thừa Thiên Huế	Hương Trà	19	-13	46	-5	19	-9	42	2	20
	Phú Lộc	15	-4	46	-16	14	2	48	-14	12
TP. Đà Nẵng	Sơn Trà	14	6	45	-25	9	11	52	-25	6
	Hoàng Sa	-9	13	43	-42	-15	14	60	-46	-23
Quảng Nam	Tam Kỳ	7	13	47	-36	4	20	60	-38	-2
	Cù Lao Chàm	7	9	46	-32	4	15	56	-34	-1
Quảng Ngãi	TP. Quảng Ngãi	7	16	49	-45	0	21	67	-47	-9
	Lý Sơn	3	15	47	-43	-3	19	64	-46	-11
Bình Định	Phú Mỹ	3	19	48	-48	-4	22	69	-48	-12
	Quy Nhơn	2	19	46	-51	-7	20	67	-53	-15
Phú Yên	TP. Tuy Hòa	-4	14	42	-52	-13	17	63	-56	-24
Khánh Hòa	TP. Nha Trang	-2	18	51	-46	-11	20	67	-49	-25
	Trường Sa	-3	17	53	-43	-19	20	65	-45	-33
Ninh Thuận	TP. PR-Tháp Chàm	2	13	56	-52	-14	15	68	-50	-27
Bình Thuận	TP. Phan Thiết	9	17	78	-41	-30	40	70	-19	-72
	Phú Quý	-1	15	61	-46	-19	23	69	-43	-39
Bà Rịa Vũng Tàu	Vũng Tàu	-38	54	49	30	-113	104	21	76	-172
	Côn Đảo	-46	46	47	34	-116	77	31	76	-164
TPHCM	Cần Giờ	-39	56	46	38	-117	108	14	88	-176
Tiền Giang	Gò Công Tây	-38	55	49	40	-117	110	14	92	-178
Bến Tre	Ba Tri	-38	56	49	44	-118	110	15	94	-182
Trà Vinh	Duyên Hải	-48	60	45	49	-130	108	15	98	-192
Sóc Trăng	Tân Phú	-55	63	34	64	-134	100	11	110	-188
Bạc Liêu	TP. Bạc Liêu	-64	61	26	82	-130	75	19	113	-164
Cà Mau	Năm Căn	-55	39	33	77	-103	29	35	100	-119
	Trần Văn Thời	7	5	37	33	-28	-17	16	61	-39
Kiên Giang	Rạch Giá	29	5	24	21	9	-14	-17	59	-6
	Phú Quốc	29	10	7	29	13	-21	-16	39	21

Vùng Biển	Độ cao sóng biển dự báo trong 48 giờ		
	Độ cao sóng lớn nhất (m)	Hướng thịnh hành	Ghi chú
Bắc vịnh Bắc Bộ	0.3 - 3.1	Bắc, Đông Bắc	Cảnh báo
Nam vịnh Bắc Bộ	1.4 - 3.1	Bắc, Đông Bắc	Cảnh báo
Quảng Trị đến Quảng Ngãi	2.0 - 2.6	Đông Bắc	Cảnh báo
Bình Định đến Ninh Thuận	1.7 - 2.6	Đông Bắc	Cảnh báo
Bình Thuận đến Cà Mau	0.3 - 2.2	Đông Bắc	Cảnh báo
Cà Mau đến Kiên Giang	0.3 - 0.9	Bắc, Tây Bắc, Đông Bắc	
Quần đảo Hoàng Sa	2.2 - 2.6	Đông Bắc	Cảnh báo
Quần đảo Trường Sa	1.5 - 1.9	Đông Bắc	
Bắc Biển Đông	2.1 - 3.7	Đông Bắc	Cảnh báo
Giữa Biển Đông	1.1 - 2.9	Đông Bắc	Cảnh báo
Nam Biển Đông	0.9 - 1.8	Đông Bắc, Đông	

Tin phát lúc: 13 giờ 00

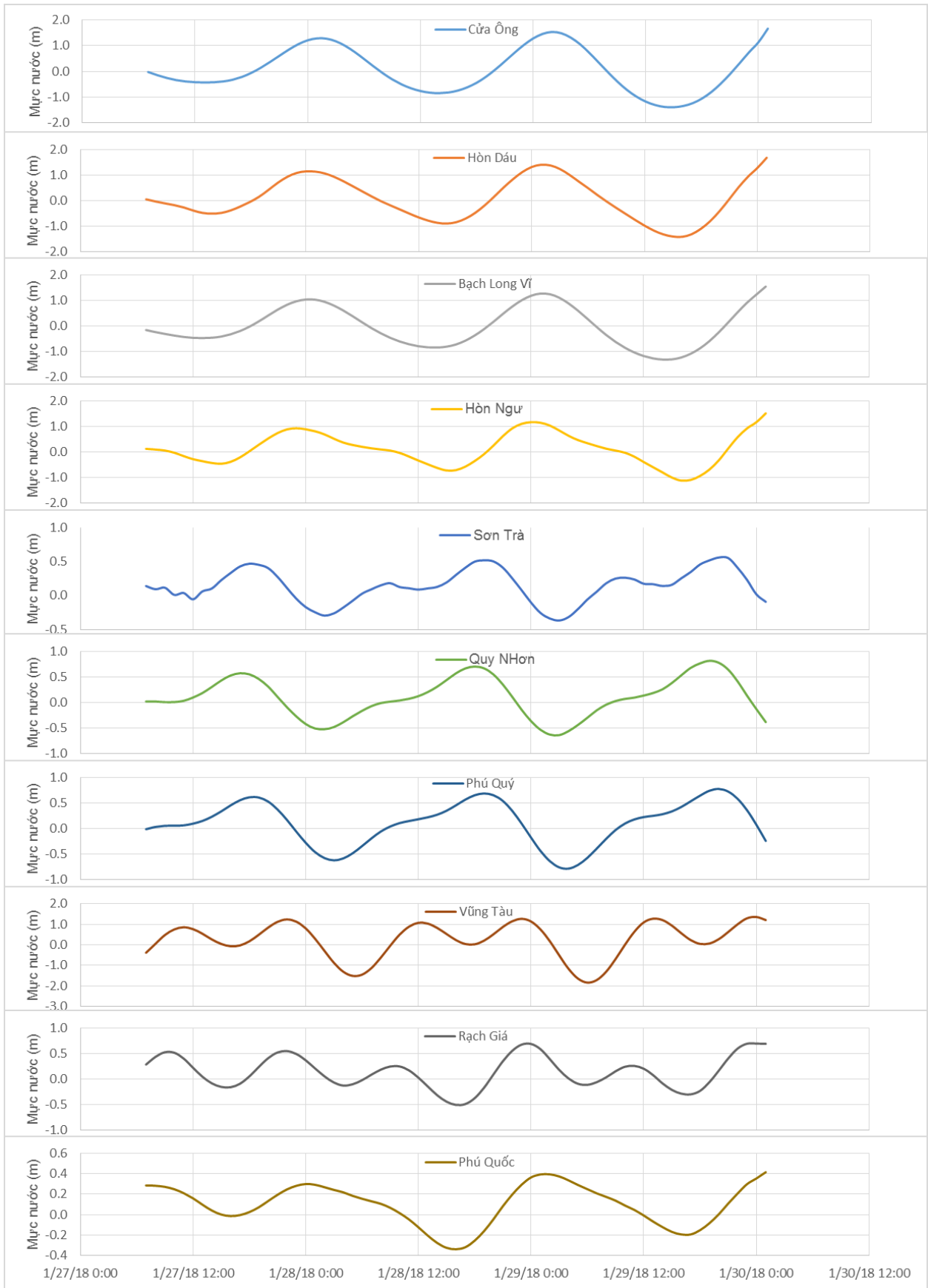
Thời điểm phát tin dự báo tiếp theo: 13 giờ 00 ngày 28/01/2018

Người xây dựng bản tin: Dương Ngọc Tiến, Nguyễn Thị Phương

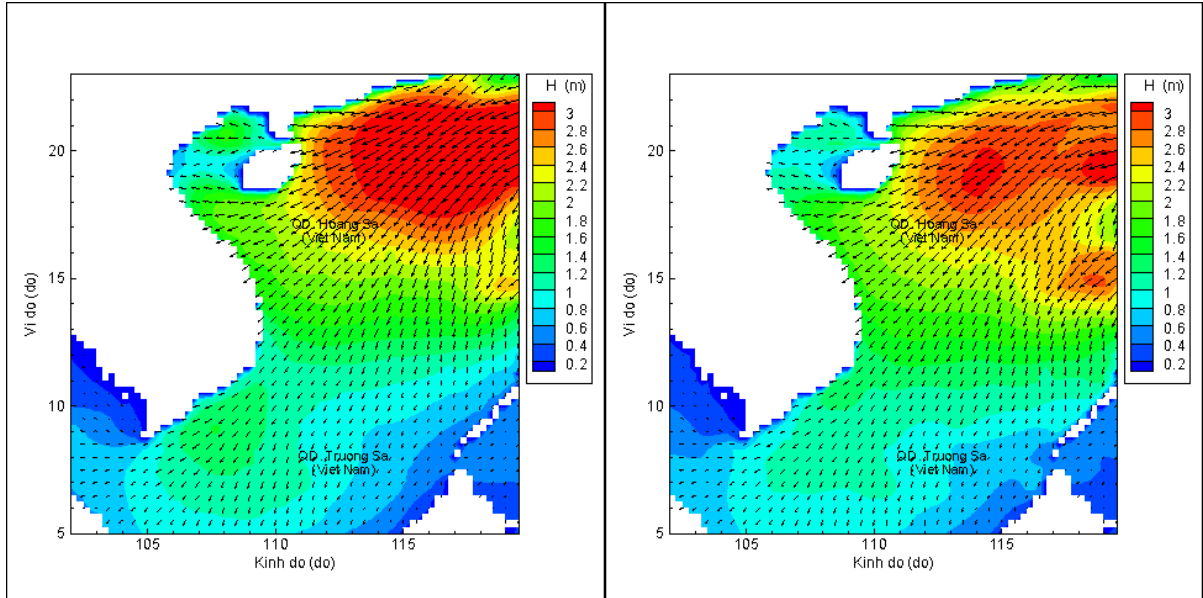
Người soát bản tin : Nguyễn Thị Thanh

Biến trình mực nước tổng cộng tại 10 trạm Hải văn

(Cửa Ông, Hòn Dấu, Bạch Long Vĩ, Hòn Ngự, Sơn Trà, Quy Nhơn, Phú Quý, Vũng Tàu, Rạch Giá, Phú Quốc)

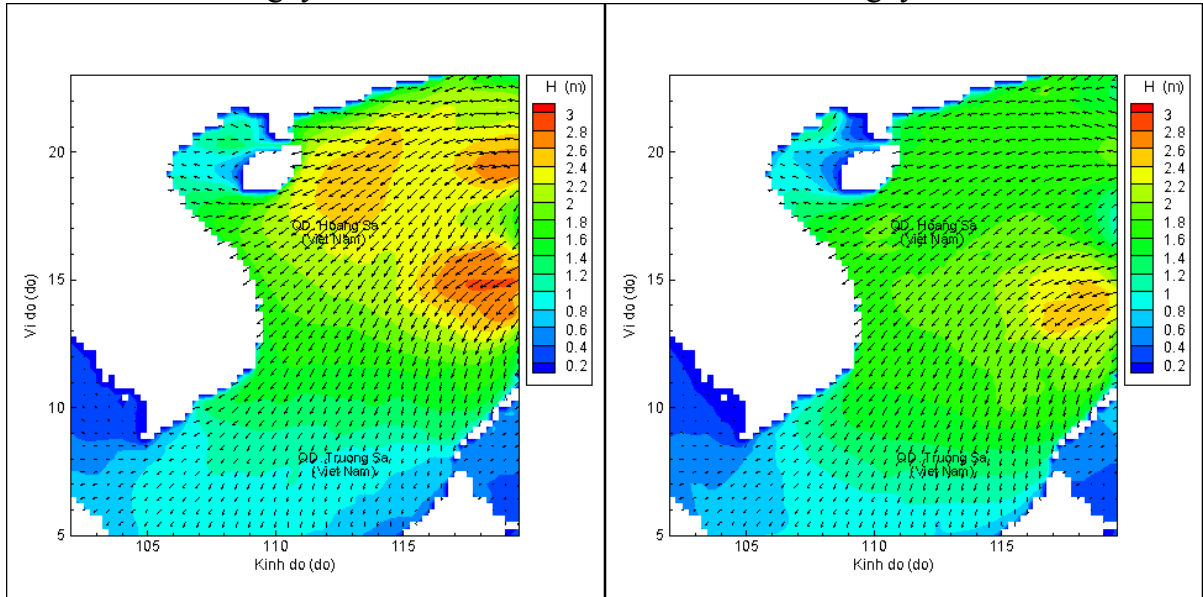


Phân bố độ cao sóng ven bờ và ngoài khơi biển Việt Nam



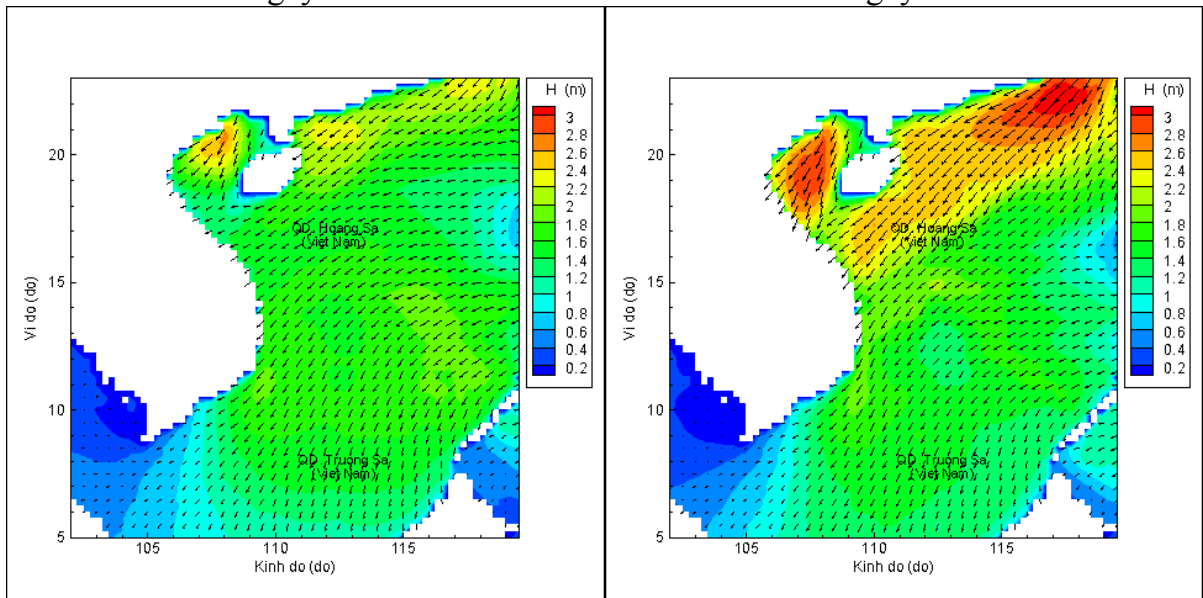
Lúc 13h ngày 27/01/2018

Lúc 19h ngày 27/01/2018



Lúc 01h ngày 28/01/2018

Lúc 13h ngày 28/01/2018



Lúc 01h ngày 29/01/2018

Lúc 13h ngày 29/01/2018