

BẢN TIN DỰ BÁO MỨC NƯỚC VÀ SÓNG BIỂN

(Lúc 13 giờ – 06Z ngày 29/01/2018)

Tỉnh/ TP	Huyện	Mức nước tổng cộng dự báo trong 48 giờ (cm)								
		29/01		30/01				31/01		
		13h	19h	1h	7h	13h	19h	1h	7h	13h
Quảng Ninh	Đầm Hà	7	-177	-85	141	104	-157	-97	117	149
	Cửa Ông	17	-150	-93	134	86	-123	-106	128	126
TP. Hải Phòng	Hòn Dấu	2	-137	-93	145	69	-102	-117	138	101
	Bạch Long Vĩ	-19	-141	-70	140	50	-121	-92	132	86
Thái Bình	Thái Thụy	-2	-128	-94	145	60	-91	-119	140	89
Nam Định	Hải Hậu	-3	-109	-88	142	45	-72	-117	141	67
Ninh Bình	Kim Sơn	-9	-107	-91	140	40	-66	-119	139	59
Thanh Hóa	Quảng Xương	-3	-93	-87	138	39	-54	-118	137	58
Nghệ An	Diễn Châu	10	-75	-75	122	36	-39	-110	124	51
	Hòn Ngư	11	-73	-72	120	35	-38	-106	122	49
Hà Tĩnh	Thạch Hà	20	-66	-63	104	37	-31	-94	108	47
Quảng Bình	Quảng Trạch	29	-53	-35	63	33	-26	-63	70	34
	Quảng Ninh	24	-37	-17	44	24	-15	-40	54	21
Quảng Trị	Gio Linh	19	-25	2	26	14	-5	-17	39	6
	Cồn Cỏ	13	-31	5	28	8	-12	-16	41	1
Thừa Thiên Huế	Hương Trà	11	-13	20	7	3	3	7	20	-8
	Phú Lộc	2	-2	35	-9	-7	11	27	4	-21
TP. Đà Nẵng	Sơn Trà	0	10	46	-22	-16	16	42	-8	-30
	Hoàng Sa	-26	4	68	-43	-42	-2	71	-29	-52
Quảng Nam	Tam Kỳ	-11	17	61	-35	-24	20	61	-20	-40
	Cù Lao Chàm	-9	12	55	-32	-23	17	54	-17	-38
Quảng Ngãi	TP. Quảng Ngãi	-15	14	71	-43	-32	16	75	-25	-46
	Lý Sơn	-16	12	69	-43	-32	13	72	-26	-46
Bình Định	Phú Mỹ	-19	12	76	-45	-35	11	78	-26	-48
	Quy Nhơn	-21	9	75	-48	-37	8	79	-28	-51
Phú Yên	Tp. Tuy Hòa	-26	7	68	-50	-44	4	73	-31	-57
Khánh Hòa	TP. Nha Trang	-25	13	78	-39	-42	12	78	-20	-60
	Trường Sa	-33	18	75	-31	-55	17	74	-12	-70
Ninh Thuận	TP. PR-Tháp Chàm	-26	14	77	-38	-51	15	75	-15	-67
Bình Thuận	TP. Phan Thiết	-74	58	58	20	-111	80	45	58	-137
	Phú Quý	-39	24	75	-25	-63	28	71	-2	-82
Bà Rịa Vũng Tàu	Vũng Tàu	-176	125	2	121	-210	138	11	149	-206
	Côn Đảo	-164	91	17	112	-191	87	24	139	-185
TPHCM	Cần Giờ	-180	132	-7	131	-217	144	6	161	-207
Tiền Giang	Gò Công Tây	-183	135	-9	136	-221	148	5	169	-210
Bến Tre	Ba Tri	-184	133	-7	141	-220	146	8	177	-206
Trà Vinh	Duyên Hải	-192	128	-2	143	-222	133	12	171	-209
Sóc Trăng	Tân Phú	-187	114	0	143	-206	108	18	167	-187
Bạc Liêu	TP. Bạc Liêu	-160	69	21	128	-159	44	50	141	-127
Cà Mau	Năm Căn	-115	19	40	105	-108	-12	63	117	-75
	Trần Văn Thời	-35	7	4	66	-47	-11	4	91	-35
Kiên Giang	Rạch Giá	-12	19	-27	52	-14	7	-35	82	-13
	Phú Quốc	22	-1	-20	31	20	-13	-20	46	37

Vùng Biển	Độ cao sóng biển dự báo trong 48 giờ		
	Độ cao sóng lớn nhất (m)	Hướng thịnh hành	Ghi chú
Bắc vịnh Bắc Bộ	0.3 - 3.5	Đông Bắc	Cảnh báo
Nam vịnh Bắc Bộ	1.7 - 3.6	Đông Bắc	Cảnh báo
Quảng Trị đến Quảng Ngãi	2.2 - 3.2	Đông Bắc	Cảnh báo
Bình Định đến Ninh Thuận	2.6 - 2.9	Đông Bắc	Cảnh báo
Bình Thuận đến Cà Mau	0.3 - 3.4	Đông Bắc	Cảnh báo
Cà Mau đến Kiên Giang	0.3 - 1.4	Bắc, Tây Bắc, Đông Bắc	
Quần đảo Hoàng Sa	2.5 - 2.9	Đông Bắc	Cảnh báo
Quần đảo Trường Sa	1.8 - 2.9	Đông, Đông Bắc	Cảnh báo
Bắc Biển Đông	2.0 - 3.3	Đông Bắc	Cảnh báo
Giữa Biển Đông	1.0 - 2.8	Đông, Đông Bắc	Cảnh báo
Nam Biển Đông	1.0 - 3.1	Đông, Đông Bắc	Cảnh báo

Tin phát lúc: 13 giờ 00

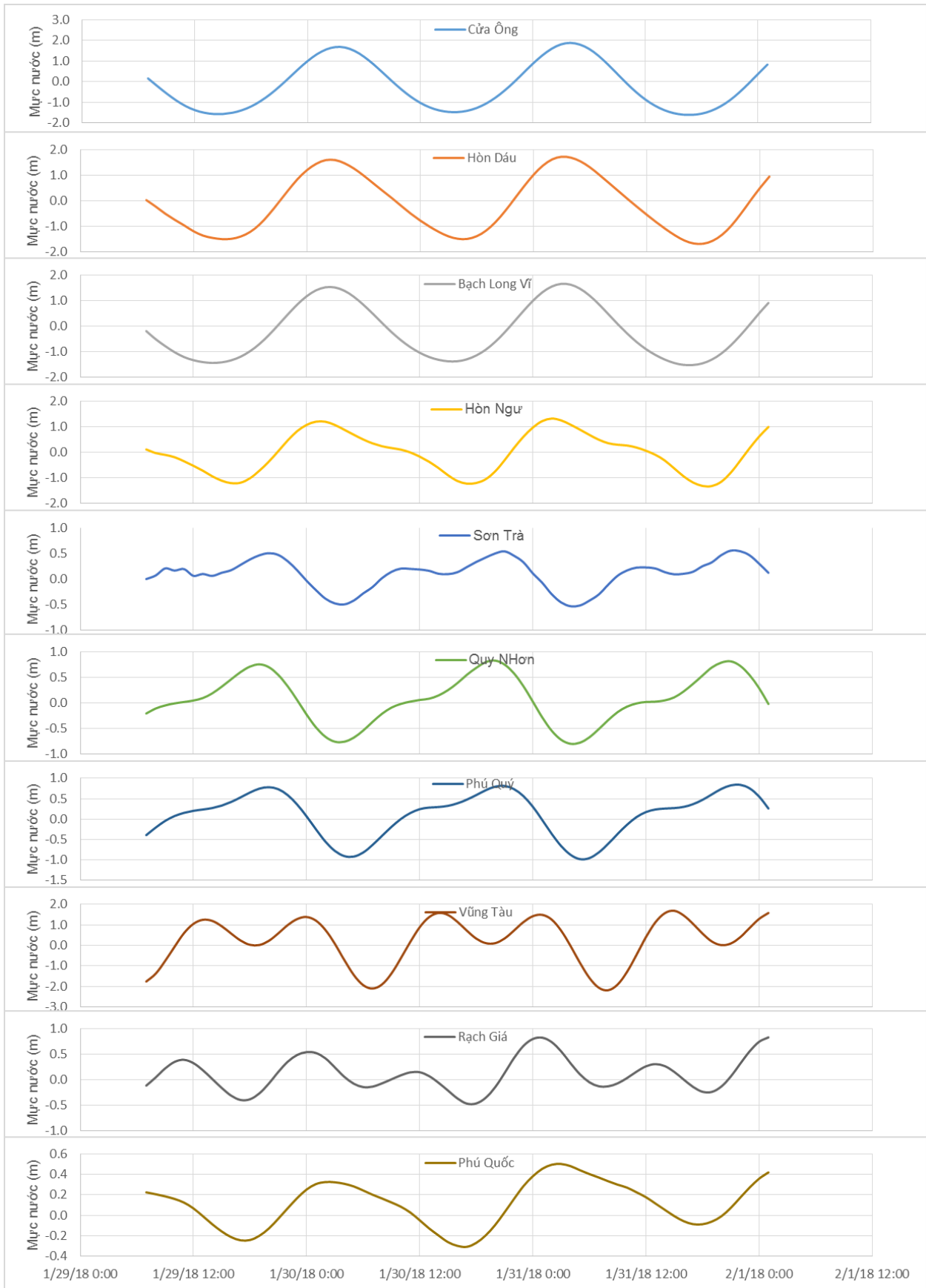
Thời điểm phát tin dự báo tiếp theo: 13 giờ 00 ngày 30/01/2018

Người xây dựng bản tin: Nguyễn Hồng Hạnh, Nguyễn Thị Lan

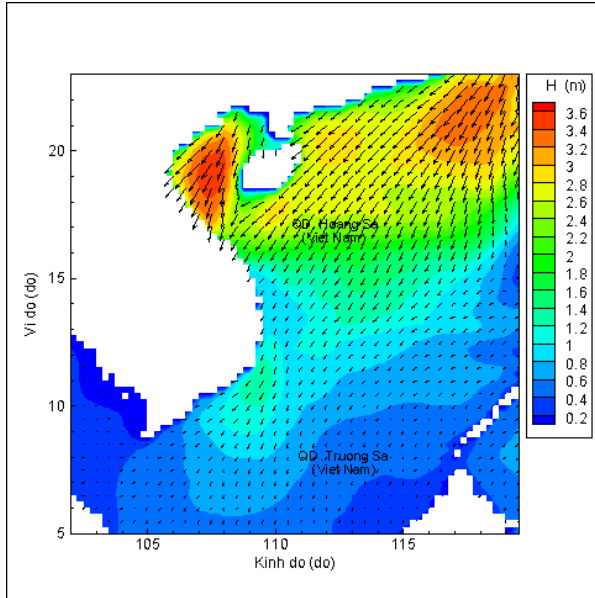
Người soát bản tin : Nguyễn Thị Thanh

Biến trình mực nước tổng cộng tại 10 trạm Hải văn

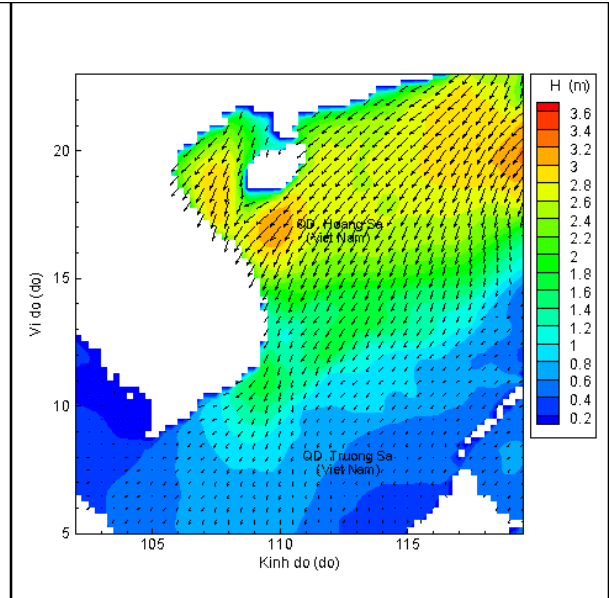
(Cửa Ông, Hòn Dấu, Bạch Long Vĩ, Hòn Ngự, Sơn Trà, Quy Nhơn, Phú Quý, Vũng Tàu, Rạch Giá, Phú Quốc)



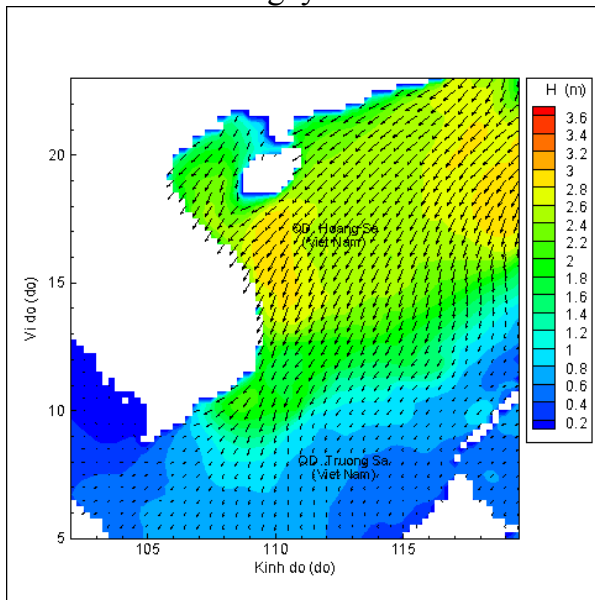
Phân bố độ cao sóng ven bờ và ngoài khơi biển Việt Nam



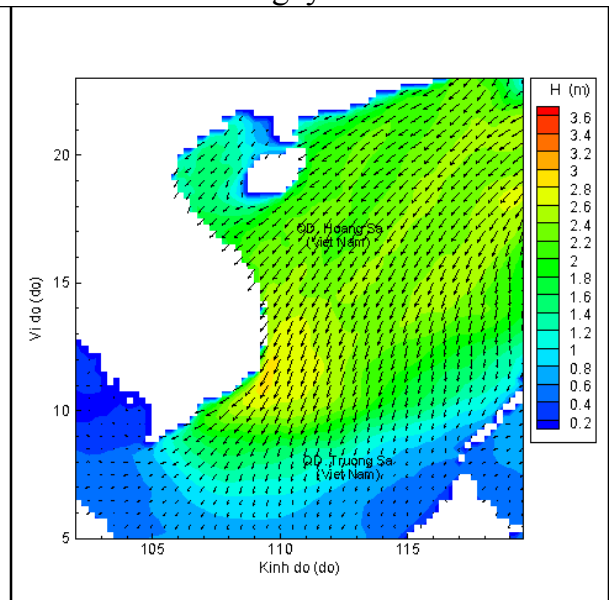
Lúc 13h ngày 29/01/2018



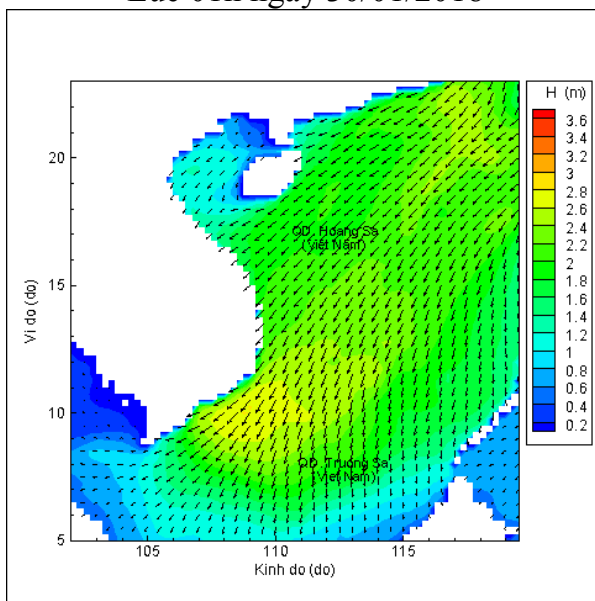
Lúc 19h ngày 29/01/2018



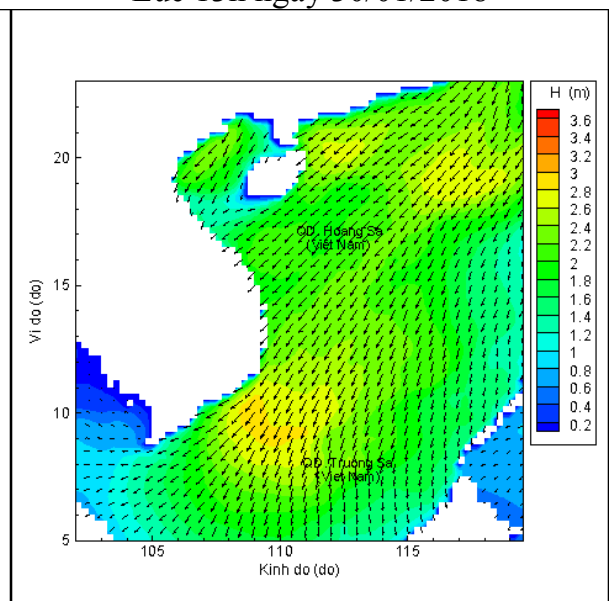
Lúc 01h ngày 30/01/2018



Lúc 13h ngày 30/01/2018



Lúc 01h ngày 31/01/2018



Lúc 13h ngày 31/01/2018