

BẢN TIN DỰ BÁO MỨC NƯỚC VÀ SÓNG BIỂN

(Lúc 13 giờ – 06Z ngày 01/02/2018)

Tỉnh/ TP	Huyện	Mức nước tổng cộng dự báo trong 48 giờ (cm)								
		01/02		02/02				03/02		
		13h	19h	1h	7h	13h	19h	1h	7h	13h
Quảng Ninh	Đầm Hà	178	-134	-151	10	190	-82	-121	-4	171
	Cửa Ông	132	-100	-156	38	159	-59	-135	16	168
TP. Hải Phòng	Hòn Dấu	115	-64	-172	49	128	-28	-139	26	130
	Bạch Long Vĩ	114	-97	-147	48	127	-60	-123	25	127
Thái Bình	Thái Thụy	101	-54	-170	53	115	-20	-137	31	119
Nam Định	Hải Hậu	70	-33	-168	65	89	-2	-136	40	101
Ninh Bình	Kim Sơn	57	-24	-169	66	80	3	-135	41	93
Thanh Hóa	Quảng Xương	57	-12	-163	66	75	10	-130	41	92
Nghệ An	Diễn Châu	48	4	-148	60	63	20	-117	38	79
	Hòn Ngư	47	2	-144	60	60	20	-115	38	77
Hà Tĩnh	Thạch Hà	43	7	-135	56	51	27	-109	37	66
Quảng Bình	Quảng Trạch	33	21	-109	48	23	37	-94	39	30
	Quảng Ninh	14	28	-84	46	3	40	-75	42	10
Quảng Trị	Gio Linh	-6	28	-58	44	-14	38	-54	45	-7
	Cồn Cỏ	-8	21	-59	48	-16	31	-56	48	-9
Thừa Thiên Huế	Hương Trà	-21	25	-27	36	-30	32	-29	43	-23
	Phú Lộc	-32	24	-1	27	-43	27	-8	39	-37
TP. Đà Nẵng	Sơn Trà	-39	25	19	21	-51	23	9	35	-47
	Hoàng Sa	-61	-10	50	13	-65	-7	33	32	-60
Quảng Nam	Tam Kỳ	-55	19	40	17	-61	19	26	33	-58
	Cù Lao Chàm	-52	18	33	17	-59	18	21	33	-56
Quảng Ngãi	TP. Quảng Ngãi	-63	13	49	21	-68	14	31	39	-65
	Lý Sơn	-61	9	48	17	-67	10	32	36	-63
Bình Định	Phú Mỹ	-63	5	52	23	-66	9	33	42	-62
	Quy Nhơn	-65	2	50	21	-70	9	32	40	-68
Phú Yên	Tp. Tuy Hòa	-69	-3	44	17	-74	1	26	36	-71
Khánh Hòa	TP. Nha Trang	-70	7	50	29	-73	8	31	47	-70
	Trường Sa	-80	8	51	38	-82	5	33	52	-73
Ninh Thuận	TP. PR-Tháp Chàm	-79	14	45	37	-87	15	27	57	-78
Bình Thuận	TP. Phan Thiết	-145	74	20	109	-130	62	16	105	-101
	Phú Quý	-94	24	46	50	-94	22	30	63	-83
Bà Rịa Vũng Tàu	Vũng Tàu	-182	70	38	133	-117	24	71	94	-50
	Côn Đảo	-153	17	53	117	-95	-25	79	83	-30
TPHCM	Cần Giờ	-177	73	36	133	-111	25	77	90	-41
Tiền Giang	Gò Công Tây	-180	79	35	138	-112	29	79	93	-40
Bến Tre	Ba Tri	-178	73	47	144	-103	23	90	96	-30
Trà Vinh	Duyên Hải	-172	47	58	134	-97	-7	99	85	-19
Sóc Trăng	Tân Phú	-137	11	75	113	-64	-44	115	67	12
Bạc Liêu	TP. Bạc Liêu	-68	-60	110	76	-2	-104	141	41	61
Cà Mau	Năm Căn	-27	-85	98	68	18	-113	115	47	63
	Trần Văn Thời	-14	-6	3	72	-12	-18	13	60	23
Kiên Giang	Rạch Giá	-8	44	-45	63	-17	31	-33	54	13
	Phú Quốc	39	19	-18	29	22	18	-10	33	37

Vùng Biển	Độ cao sóng biển dự báo trong 48 giờ		
	Độ cao sóng lớn nhất (m)	Hướng thịnh hành	Ghi chú
Bắc vịnh Bắc Bộ	0.3 - 2.8	Đông Bắc, Đông	Cảnh báo
Nam vịnh Bắc Bộ	1.5 - 3.1	Đông Bắc, Đông	Cảnh báo
Quảng Trị đến Quảng Ngãi	2.1 - 3.4	Đông Bắc, Đông	Cảnh báo
Bình Định đến Ninh Thuận	2.9 - 3.5	Đông Bắc, Đông	Cảnh báo
Bình Thuận đến Cà Mau	0.3 - 4.0	Đông Bắc	Cảnh báo
Cà Mau đến Kiên Giang	0.3 - 1.8	Bắc, Đông Bắc	
Quần đảo Hoàng Sa	3.3 - 3.6	Đông, Đông Bắc	Cảnh báo
Quần đảo Trường Sa	2.0 - 3.2	Đông, Đông Bắc	Cảnh báo
Bắc Biển Đông	2.2 - 4.0	Đông Bắc, Đông	Cảnh báo
Giữa Biển Đông	1.1 - 3.3	Đông	Cảnh báo
Nam Biển Đông	1.2 - 3.5	Đông, Đông Bắc	Cảnh báo

Tin phát lúc: 13 giờ 00

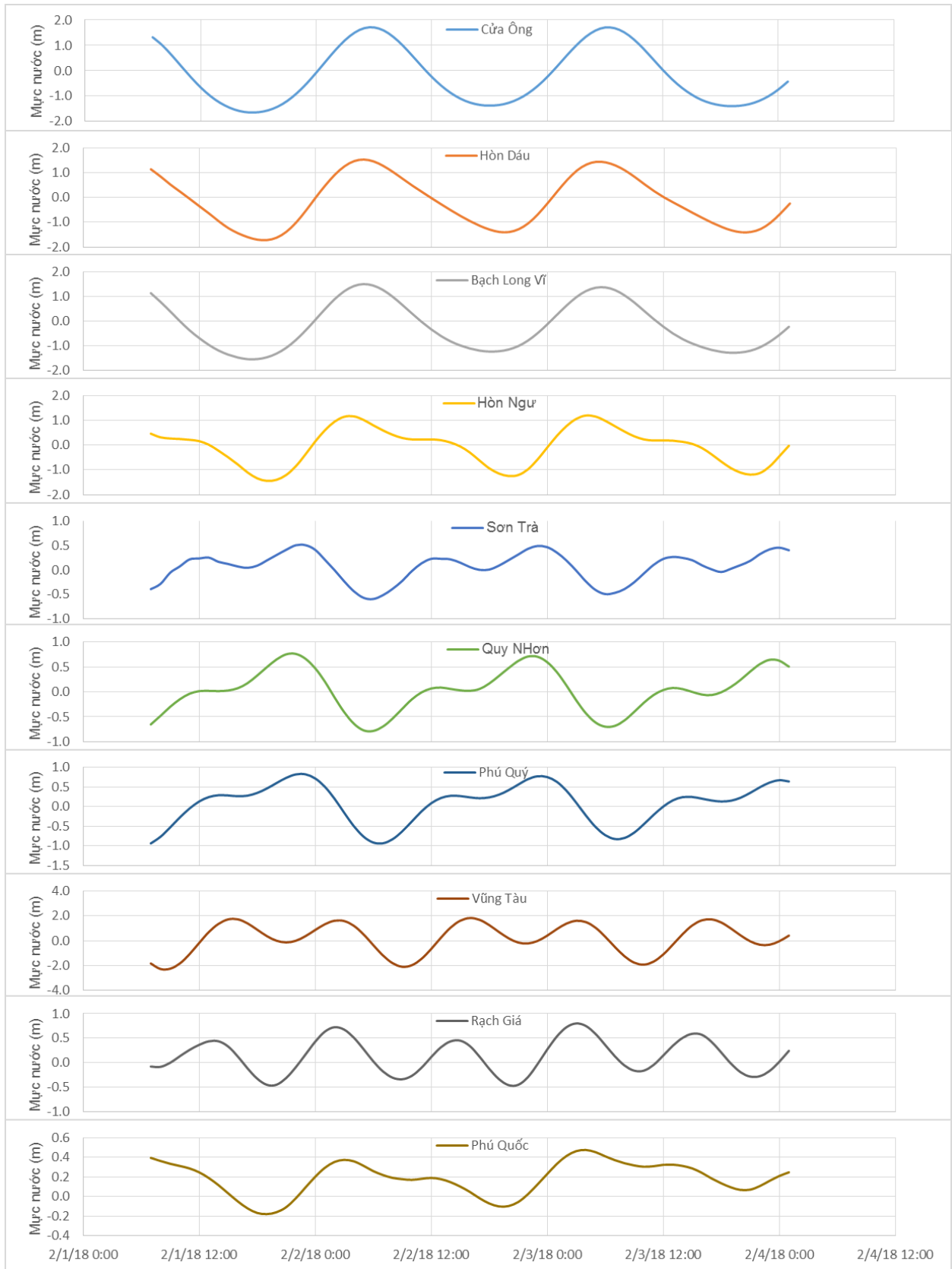
Thời điểm phát tin dự báo tiếp theo: 13 giờ 00 ngày 02/02/2018

Người xây dựng bản tin: Đặng Linh Chi, Khương Văn Hải

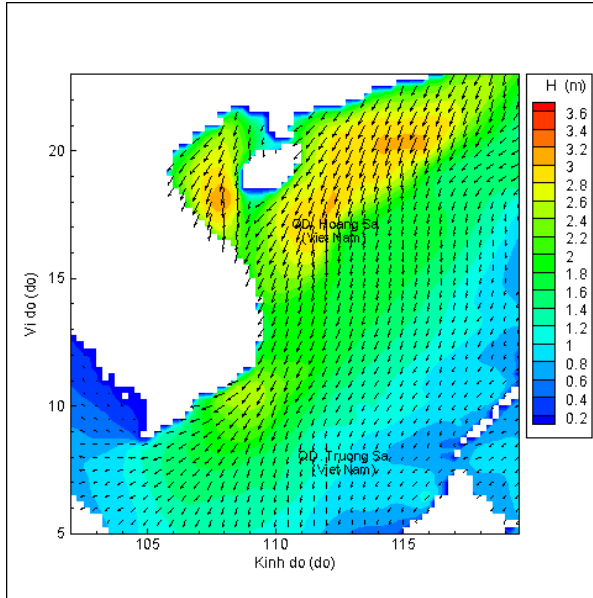
Người soát bản tin : Nguyễn Thị Thanh

Biến trình mực nước tổng cộng tại 10 trạm Hải văn

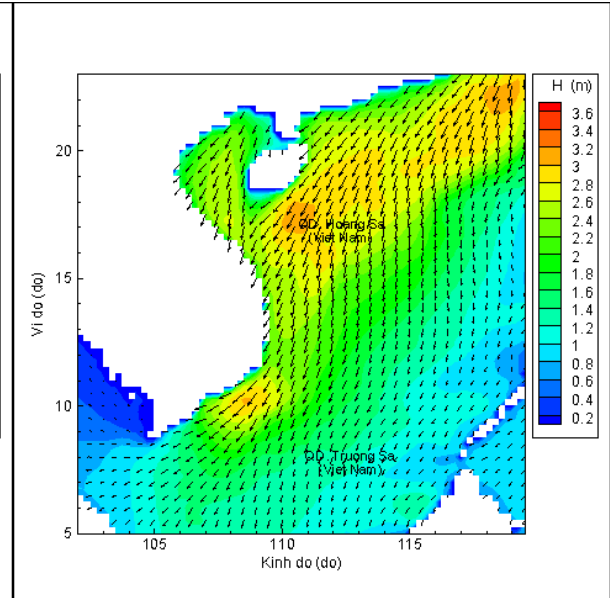
(Cửa Ông, Hòn Dấu, Bạch Long Vĩ, Hòn Ngự, Sơn Trà, Quy Nhơn, Phú Quý, Vũng Tàu, Rạch Giá, Phú Quốc)



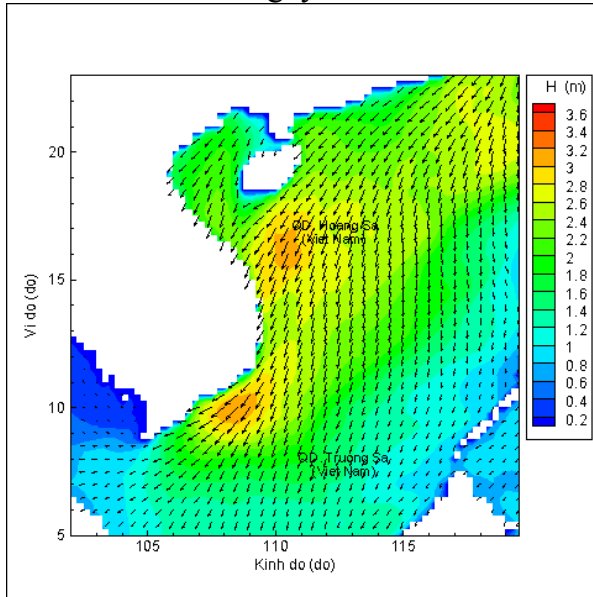
Phân bố độ cao sóng ven bờ và ngoài khơi biển Việt Nam



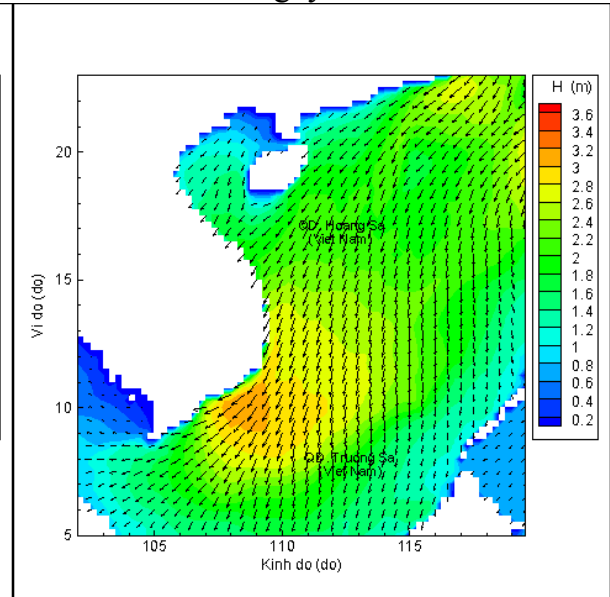
Lúc 13h ngày 01/02/2018



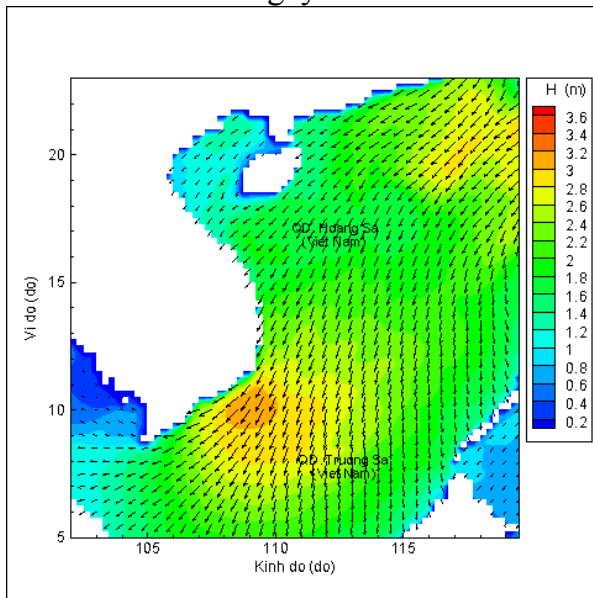
Lúc 19h ngày 01/02/2018



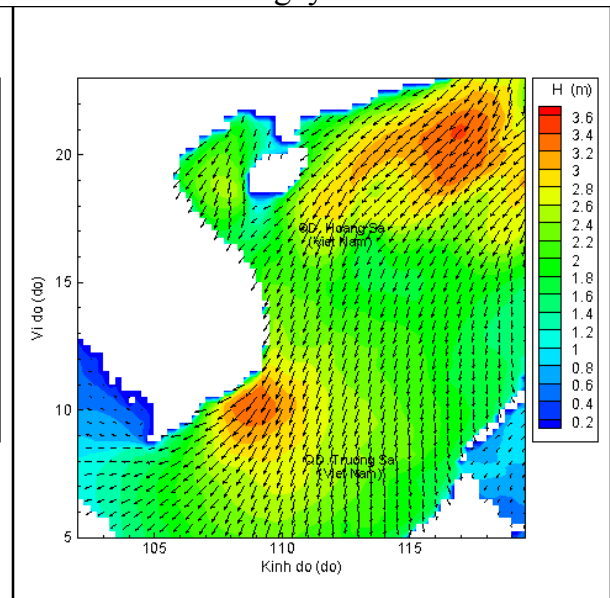
Lúc 01h ngày 02/02/2018



Lúc 13h ngày 02/02/2018



Lúc 01h ngày 03/02/2018



Lúc 13h ngày 03/02/2018