

BẢN TIN DỰ BÁO MỨC NƯỚC VÀ SÓNG BIỂN

(Lúc 13 giờ – 06Z ngày 07/02/2018)

Tỉnh/ TP	Huyện	Mức nước tổng cộng dự báo trong 48 giờ (cm)								
		07/02		08/02				09/02		
		13h	19h	1h	7h	13h	19h	1h	7h	13h
Quảng Ninh	Đầm Hà	14	14	-8	-37	20	-11	-8	-13	60
	Cửa Ông	-6	29	-4	-25	2	-3	-13	1	45
TP. Hải Phòng	Hòn Dấu	-9	30	-23	-11	-2	11	-25	10	36
	Bạch Long Vĩ	-8	19	-19	-16	1	-1	-21	6	34
Thái Bình	Thái Thụy	-12	31	-27	-6	-5	13	-27	13	32
Nam Định	Hải Hậu	-21	33	-28	4	-12	18	-31	21	23
Ninh Bình	Kim Sơn	-23	32	-31	7	-13	19	-33	24	21
Thanh Hóa	Quảng Xương	-25	33	-29	10	-14	21	-32	25	18
Nghệ An	Diễn Châu	-23	31	-26	13	-14	21	-29	26	14
	Hòn Ngư	-22	29	-25	12	-14	20	-29	26	13
Hà Tĩnh	Thạch Hà	-21	27	-22	11	-15	21	-27	26	8
Quảng Bình	Quảng Trạch	-12	19	-14	8	-17	18	-23	26	-5
	Quảng Ninh	-7	12	-10	8	-16	16	-18	26	-10
Quảng Trị	Gio Linh	-5	6	-5	7	-14	11	-12	25	-12
	Cồn Cỏ	-4	5	-6	7	-14	9	-13	25	-13
Thừa Thiên Huế	Hương Trà	0	-2	0	6	-10	5	-4	23	-13
	Phú Lộc	3	-10	5	5	-8	-1	3	20	-15
TP. Đà Nẵng	Sơn Trà	9	-14	9	3	-5	-7	9	17	-14
	Hoàng Sa	11	-24	13	-2	-5	-19	14	10	-20
Quảng Nam	Tam Kỳ	9	-21	13	2	-3	-13	16	13	-17
	Cù Lao Chàm	8	-20	10	2	-4	-12	12	13	-16
Quảng Ngãi	TP. Quảng Ngãi	12	-21	15	2	-5	-11	16	14	-21
	Lý Sơn	11	-22	14	0	-4	-13	16	13	-20
Bình Định	Phú Mỹ	14	-20	17	1	-3	-9	20	16	-20
	Quy Nhơn	12	-22	16	0	-3	-11	18	15	-20
Phú Yên	Tp. Tuy Hòa	9	-27	8	-6	-9	-15	14	12	-26
Khánh Hòa	TP. Nha Trang	13	-22	15	5	-5	-11	18	20	-22
	Trường Sa	11	-16	10	6	-8	-11	16	18	-23
Ninh Thuận	TP. PR-Tháp Chàm	15	-21	12	7	-9	-13	14	23	-24
Bình Thuận	TP. Phan Thiết	-8	18	-11	54	-29	16	-2	61	-39
	Phú Quý	10	-14	9	16	-10	-7	14	29	-25
Bà Rịa Vũng Tàu	Vũng Tàu	-51	67	-55	101	-47	33	-19	86	-31
	Côn Đảo	-40	60	-56	93	-43	26	-24	81	-28
TPHCM	Cần Giờ	-59	76	-61	109	-48	38	-22	94	-26
Tiền Giang	Gò Công Tây	-64	85	-66	117	-52	46	-27	102	-28
Bến Tre	Ba Tri	-64	91	-68	121	-55	51	-30	104	-30
Trà Vinh	Duyên Hải	-62	87	-70	118	-55	43	-28	98	-30
Sóc Trăng	Tân Phú	-51	82	-64	109	-41	35	-22	87	-13
Bạc Liêu	TP. Bạc Liêu	-22	64	-48	84	-13	15	-11	69	12
Cà Mau	Năm Căn	9	39	-30	62	10	-3	-8	55	28
	Trần Văn Thời	11	45	-24	54	-4	15	-26	46	8
Kiên Giang	Rạch Giá	11	51	-24	45	-8	28	-31	40	-3
	Phú Quốc	37	31	8	16	20	12	-8	11	27

Vùng Biển	Độ cao sóng biển dự báo trong 48 giờ		
	Độ cao sóng lớn nhất (m)	Hướng thịnh hành	Ghi chú
Bắc vịnh Bắc Bộ	0.3 - 1.2	Đông Bắc, Bắc	
Nam vịnh Bắc Bộ	0.7 - 1.5	Đông Bắc, Bắc	
Quảng Trị đến Quảng Ngãi	1.4 - 2.5	Đông Bắc	Cảnh báo
Bình Định đến Ninh Thuận	2.4 - 2.7	Đông Bắc	Cảnh báo
Bình Thuận đến Cà Mau	0.3 - 2.7	Đông Bắc, Bắc	Cảnh báo
Cà Mau đến Kiên Giang	0.3 - 1.8	Đông, Đông Bắc	
Quần đảo Hoàng Sa	2.6 - 2.8	Đông Bắc	Cảnh báo
Quần đảo Trường Sa	2.0 - 2.6	Đông Bắc	Cảnh báo
Bắc Biển Đông	1.6 - 4.6	Đông Bắc	Cảnh báo
Giữa Biển Đông	1.1 - 3.1	Đông	Cảnh báo
Nam Biển Đông	1.4 - 2.6	Đông Bắc	Cảnh báo

Tin phát lúc: 13 giờ 00

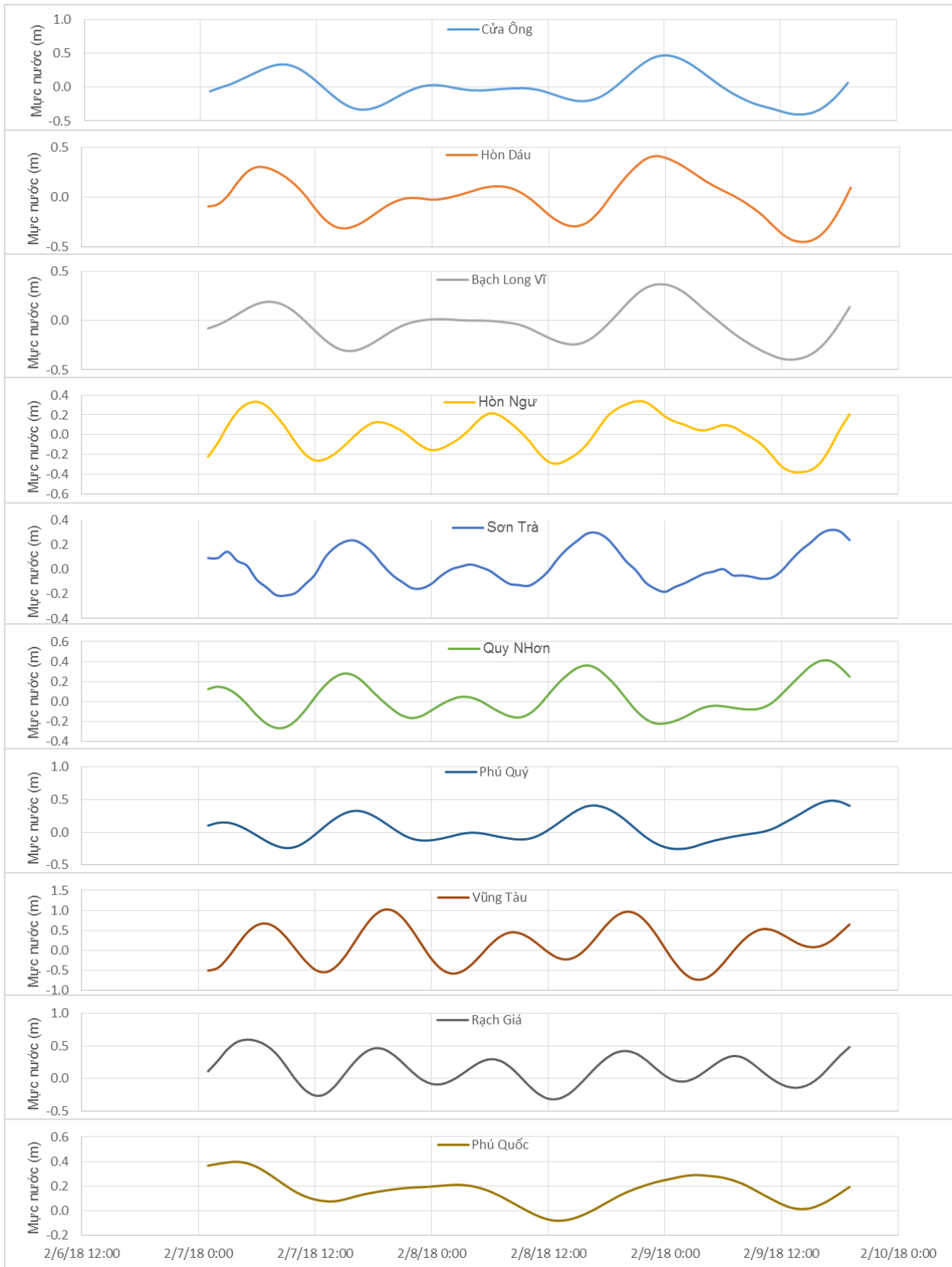
Thời điểm phát tin dự báo tiếp theo: 13 giờ 00 ngày 08/02/2018

Người xây dựng bản tin: Lê Đức Quyền, Dương Hồng Nhung

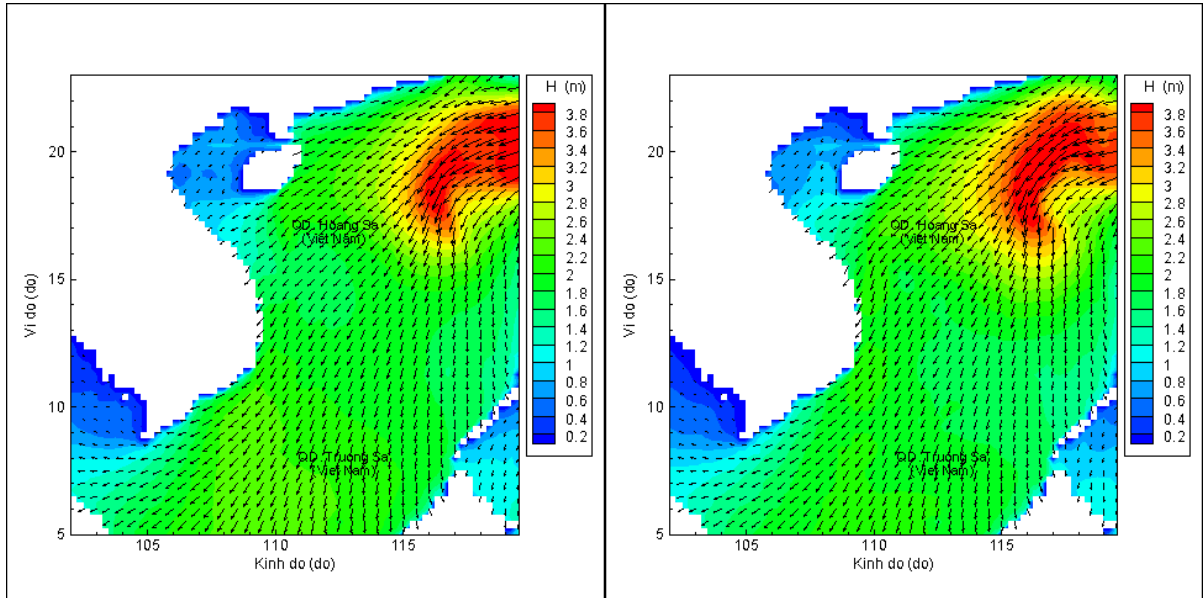
Người soát bản tin: Lê Quốc Huy

Biến trình mực nước tổng cộng tại 10 trạm Hải vãn

(Cửa Ông, Hòn Dấu, Bạch Long Vĩ, Hòn Ngự, Sơn Trà, Quy Nhơn, Phú Quý, Vũng Tàu, Rạch Giá, Phú Quốc)

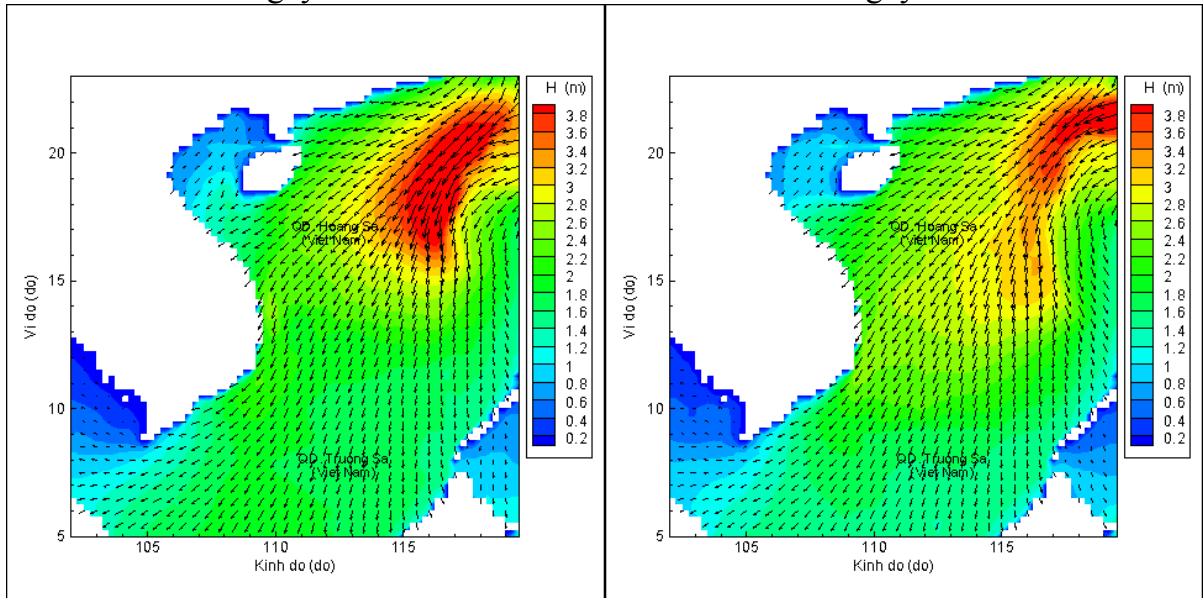


Phân bố độ cao sóng ven bờ và ngoài khơi biển Việt Nam



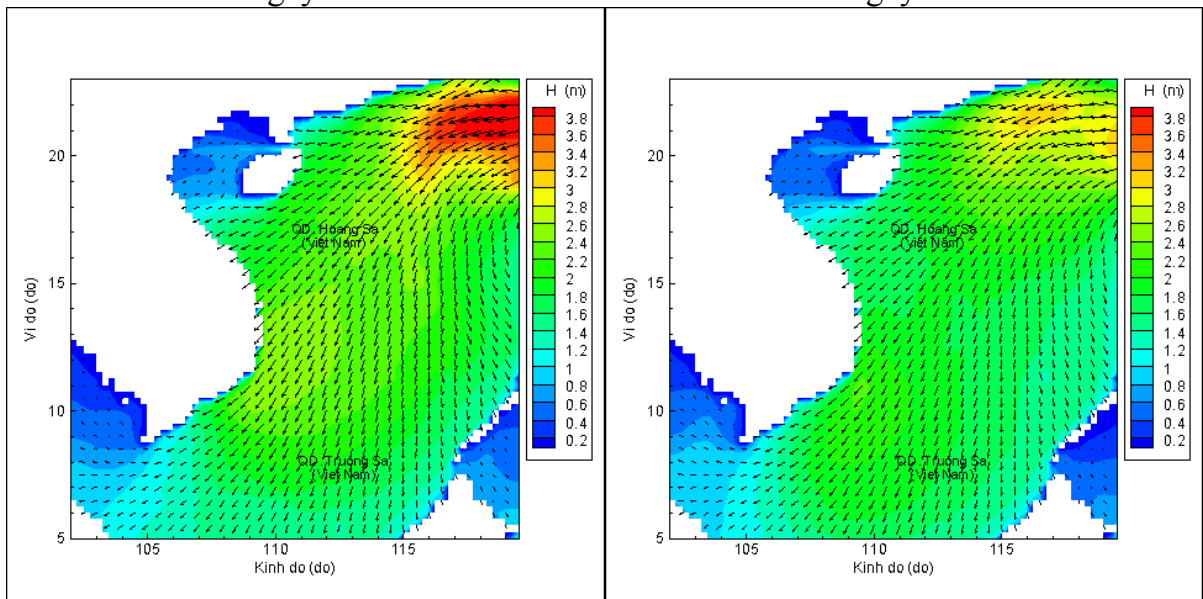
Lúc 13h ngày 07/02/2018

Lúc 19h ngày 07/02/2018



Lúc 01h ngày 08/02/2018

Lúc 13h ngày 08/02/2018



Lúc 01h ngày 09/02/2018

Lúc 13h ngày 09/02/2018