

BẢN TIN DỰ BÁO MỨC NƯỚC VÀ SÓNG BIỂN

(Lúc 13 giờ – 06Z ngày 18/02/2018)

Tỉnh/ TP	Huyện	Mức nước tổng cộng dự báo trong 48 giờ (cm)								
		18/02		19/02				20/02		
		13h	19h	1h	7h	13h	19h	1h	7h	13h
Quảng Ninh	Đầm Hà	150	-37	-85	-17	128	-11	-61	-34	93
	Cửa Ông	131	-18	-89	-9	113	1	-65	-26	82
TP. Hải Phòng	Hòn Dấu	107	-7	-93	1	94	13	-67	-19	70
	Bạch Long Vĩ	104	-23	-85	7	94	-3	-64	-16	73
Thái Bình	Thái Thụy	97	-2	-91	4	87	15	-65	-17	65
Nam Định	Hải Hậu	79	11	-89	12	71	23	-63	-11	54
Ninh Bình	Kim Sơn	74	12	-86	14	67	24	-59	-10	52
Thanh Hóa	Quảng Xương	67	16	-83	12	62	27	-57	-11	47
Nghệ An	Diễn Châu	55	24	-74	12	49	35	-53	-7	37
	Hòn Ngư	53	26	-75	13	46	35	-53	-5	34
Hà Tĩnh	Thạch Hà	45	31	-74	14	36	37	-53	-2	27
Quảng Bình	Quảng Trạch	22	36	-65	21	16	41	-49	8	10
	Quảng Ninh	4	36	-53	25	1	41	-42	15	-1
Quảng Trị	Gio Linh	-8	36	-40	29	-13	39	-34	22	-10
	Cồn Cỏ	-9	31	-42	32	-13	36	-36	24	-10
Thừa Thiên Huế	Hương Trà	-22	30	-24	30	-25	34	-23	26	-20
	Phú Lộc	-37	25	-11	30	-36	29	-15	28	-28
TP. Đà Nẵng	Sơn Trà	-43	22	-1	30	-43	24	-9	31	-34
	Hoàng Sa	-45	-4	16	28	-42	1	0	30	-33
Quảng Nam	Tam Kỳ	-50	16	9	31	-47	19	-2	34	-38
	Cù Lao Chàm	-47	16	7	30	-46	19	-4	33	-37
Quảng Ngãi	TP. Quảng Ngãi	-53	10	13	33	-49	13	-2	37	-38
	Lý Sơn	-50	7	14	31	-47	11	-1	34	-37
Bình Định	Phú Mỹ	-51	4	14	35	-46	7	-3	37	-35
	Quy Nhơn	-52	2	12	37	-44	7	-4	38	-35
Phú Yên	Tp. Tuy Hòa	-55	-3	7	30	-50	2	-5	34	-38
Khánh Hòa	TP. Nha Trang	-54	6	15	38	-48	10	-1	39	-35
	Trường Sa	-56	5	15	42	-49	9	0	42	-36
Ninh Thuận	TP. PR-Tháp Chàm	-62	12	9	43	-59	12	-7	43	-43
Bình Thuận	TP. Phan Thiết	-95	39	1	79	-72	29	-1	58	-41
	Phú Quý	-67	15	10	50	-58	16	-3	46	-42
Bà Rịa Vũng Tàu	Vũng Tàu	-70	-5	49	57	-18	-32	71	16	36
	Côn Đảo	-47	-33	53	42	-5	-56	71	5	40
TPHCM	Cần Giờ	-62	-3	59	56	-8	-32	83	18	47
Tiền Giang	Gò Công Tây	-61	0	62	58	-4	-31	89	19	54
Bến Tre	Ba Tri	-53	-8	68	54	4	-39	95	13	61
Trà Vinh	Duyên Hải	-45	-31	72	41	9	-60	97	-1	64
Sóc Trăng	Tân Phú	-24	-54	82	29	29	-76	104	-9	77
Bạc Liêu	TP. Bạc Liêu	20	-91	99	10	61	-104	115	-20	94
Cà Mau	Năm Căn	32	-87	81	16	56	-91	89	-4	74
	Trần Văn Thời	8	-9	15	27	15	-24	23	18	33
Kiên Giang	Rạch Giá	-8	22	-21	25	-5	5	-3	19	22
	Phú Quốc	22	20	-4	22	21	12	5	21	24

Vùng Biển	Độ cao sóng biển dự báo trong 48 giờ		
	Độ cao sóng lớn nhất (m)	Hướng thịnh hành	Ghi chú
Bắc vịnh Bắc Bộ	0.3 - 0.7	Bắc, Tây Bắc	
Nam vịnh Bắc Bộ	0.5 - 0.9	Tây Bắc, Bắc	
Quảng Trị đến Quảng Ngãi	0.8 - 1.1	Bắc, Đông Bắc	
Bình Định đến Ninh Thuận	0.9 - 1.4	Đông Bắc	
Bình Thuận đến Cà Mau	0.3 - 1.9	Đông Bắc, Bắc	
Cà Mau đến Kiên Giang	0.3 - 1.3	Bắc, Tây Bắc	
Quần đảo Hoàng Sa	1.1 - 1.3	Đông Bắc	
Quần đảo Trường Sa	1.3 - 1.6	Đông Bắc	
Bắc Biển Đông	1.0 - 2.0	Đông Bắc, Bắc	Cảnh báo
Giữa Biển Đông	0.8 - 1.6	Đông Bắc	
Nam Biển Đông	1.0 - 1.6	Đông Bắc	

Tin phát lúc: 13 giờ 00

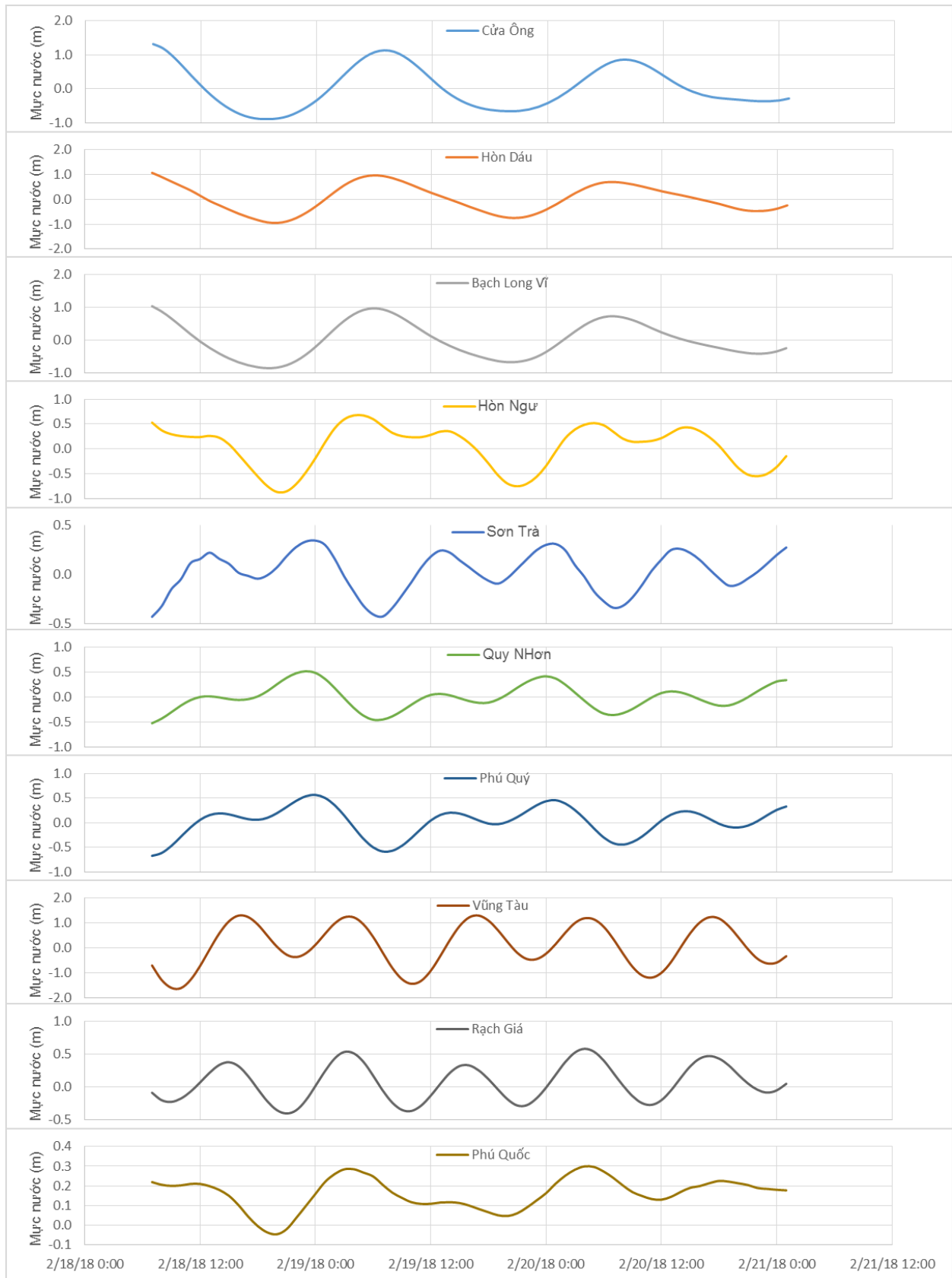
Thời điểm phát tin dự báo tiếp theo: 13 giờ 00 ngày 19/02/2018

Người xây dựng bản tin: Đặng Linh Chi, Khương Văn Hải

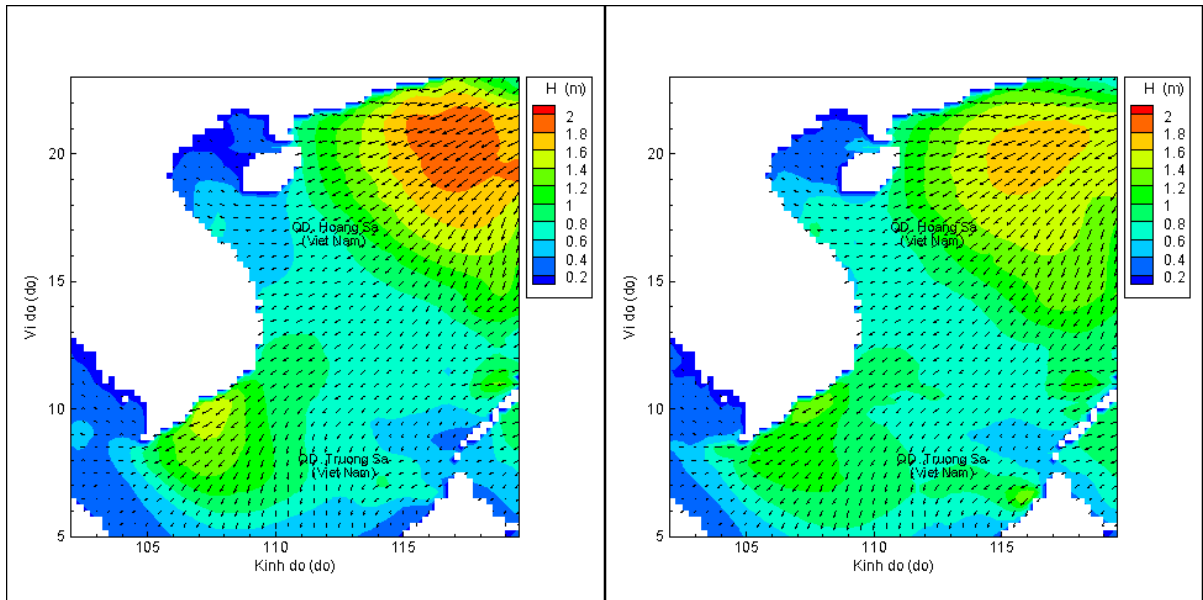
Người soát bản tin: Lê Quốc Huy

Biến trình mực nước tổng cộng tại 10 trạm Hải văn

(Cửa Ông, Hòn Dấu, Bạch Long Vĩ, Hòn Ngự, Sơn Trà, Quy Nhơn, Phú Quý, Vũng Tàu, Rạch Giá, Phú Quốc)

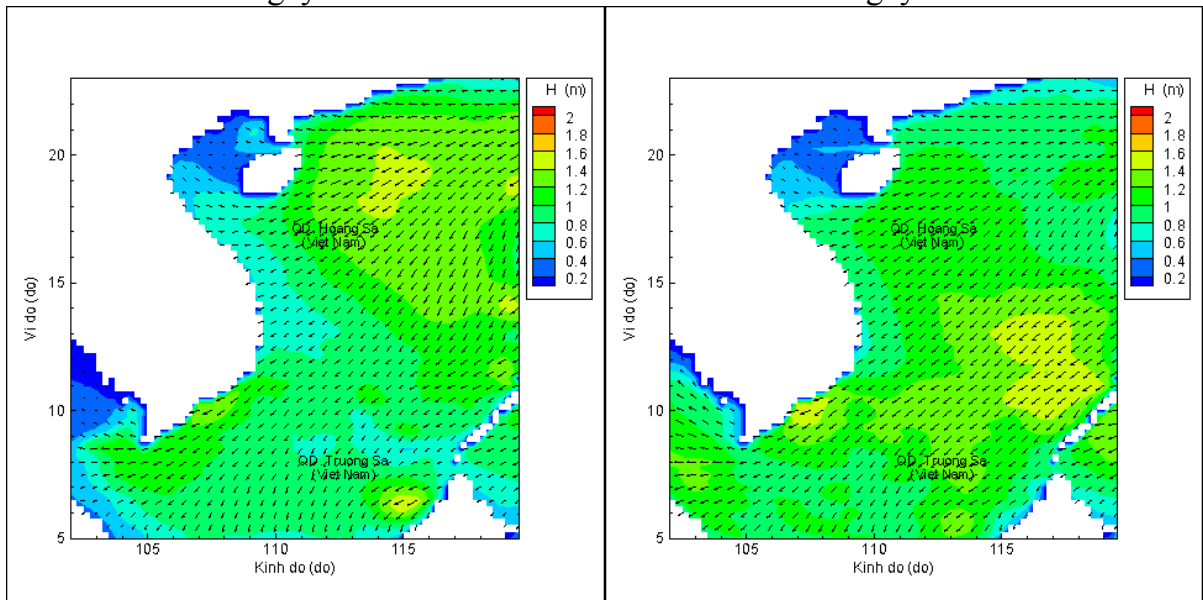


Phân bố độ cao sóng ven bờ và ngoài khơi biển Việt Nam



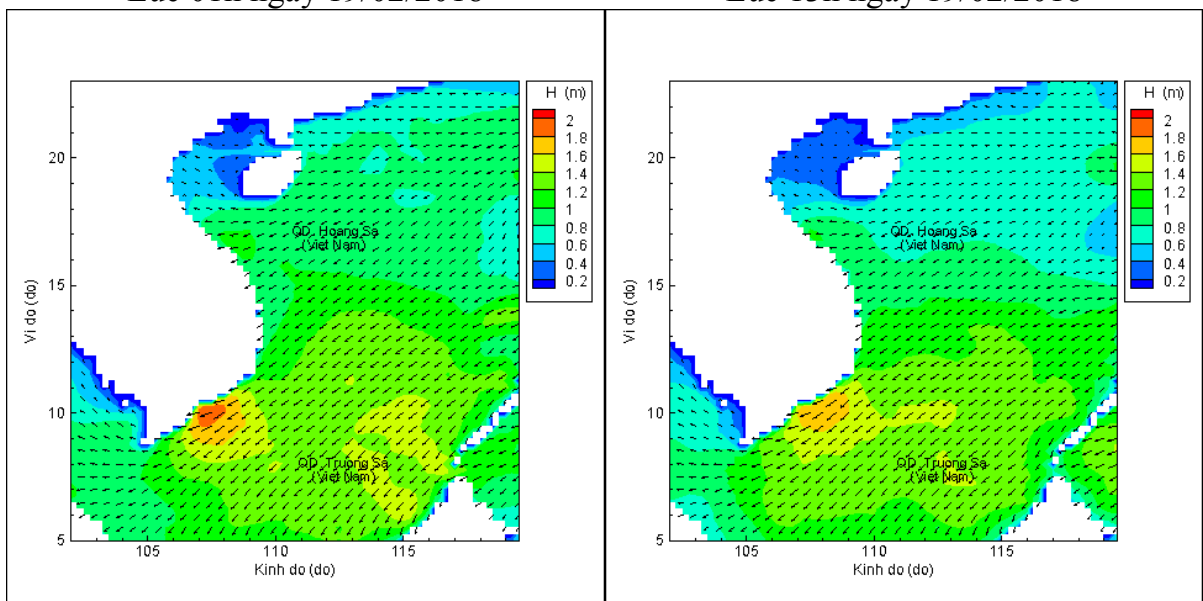
Lúc 13h ngày 18/02/2018

Lúc 19h ngày 18/02/2018



Lúc 01h ngày 19/02/2018

Lúc 13h ngày 19/02/2018



Lúc 01h ngày 20/02/2018

Lúc 13h ngày 20/02/2018