

**BẢN TIN DỰ BÁO MỨC NƯỚC VÀ SÓNG BIỂN**

(Lúc 13 giờ – 06Z ngày 23/02/2018)

Tỉnh/ TP	Huyện	Mức nước tổng cộng dự báo trong 48 giờ (cm)								
		23/02		24/02				25/02		
		13h	19h	1h	7h	13h	19h	1h	7h	13h
Quảng Ninh	Đầm Hà	-58	-16	39	77	-58	-51	27	123	-48
	Cửa Ông	-52	-29	49	61	-38	-54	37	103	-32
TP. Hải Phòng	Hòn Dấu	-31	-35	57	46	-26	-65	47	87	-20
	Bạch Long Vĩ	-42	-27	53	38	-42	-55	47	81	-39
Thái Bình	Thái Thụy	-27	-38	61	41	-21	-66	49	82	-16
Nam Định	Hải Hậu	-21	-39	68	30	-13	-67	56	68	-8
Ninh Bình	Kim Sơn	-18	-43	70	27	-9	-69	57	65	-4
Thanh Hóa	Quảng Xương	-12	-43	71	24	-5	-67	57	61	0
Nghệ An	Diễn Châu	-4	-39	69	19	-1	-61	54	51	6
	Hòn Ngư	-3	-37	67	17	-1	-59	54	49	6
Hà Tĩnh	Thạch Hà	0	-32	60	14	4	-55	51	40	11
Quảng Bình	Quảng Trạch	3	-23	47	3	10	-46	46	17	20
	Quảng Ninh	2	-15	41	-2	13	-35	42	4	23
Quảng Trị	Gio Linh	3	-8	35	-6	14	-22	40	-7	24
	Cồn Cỏ	0	-8	35	-8	9	-23	41	-9	18
Thừa Thiên Huế	Hương Trà	0	1	26	-9	12	-8	34	-17	20
	Phú Lộc	-3	9	17	-12	10	4	27	-25	18
TP. Đà Nẵng	Sơn Trà	-2	17	9	-15	7	13	21	-31	13
	Hoàng Sa	-12	28	-5	-26	-12	29	12	-44	-11
Quảng Nam	Tam Kỳ	-5	24	2	-19	4	25	17	-37	8
	Cù Lao Chàm	-5	21	4	-18	4	21	18	-35	8
Quảng Ngãi	TP. Quảng Ngãi	-5	28	-1	-25	2	30	17	-44	5
	Lý Sơn	-7	28	-2	-24	-2	29	15	-43	2
Bình Định	Phú Mỹ	-5	32	-5	-28	-1	35	17	-47	1
	Quy Nhơn	-5	32	-7	-30	-3	34	13	-51	-1
Phú Yên	Tp. Tuy Hòa	-8	28	-11	-34	-7	32	13	-52	-5
Khánh Hòa	TP. Nha Trang	-5	31	0	-30	-4	34	19	-53	-7
	Trường Sa	-2	28	5	-32	-3	31	23	-51	-5
Ninh Thuận	TP. PR-Tháp Chàm	-3	28	5	-36	-4	27	24	-59	-5
Bình Thuận	TP. Phan Thiết	32	7	58	-64	30	16	69	-79	10
	Phú Quý	2	25	16	-39	3	27	33	-59	-2
Bà Rịa Vũng Tàu	Vũng Tàu	77	-23	111	-80	37	22	96	-56	-26
	Côn Đảo	62	-22	98	-73	17	16	87	-46	-43
TPHCM	Cần Giờ	84	-22	124	-77	42	27	106	-46	-25
Tiền Giang	Gò Công Tây	92	-23	134	-77	50	26	115	-45	-19
Bến Tre	Ba Tri	97	-24	137	-75	52	26	115	-44	-19
Trà Vinh	Duyên Hải	91	-30	126	-80	39	21	104	-46	-35
Sóc Trăng	Tân Phú	83	-25	117	-63	28	24	95	-24	-48
Bạc Liêu	TP. Bạc Liêu	58	-10	96	-30	-1	33	79	9	-70
Cà Mau	Năm Căn	29	6	75	-4	-20	28	71	26	-70
	Trần Văn Thời	33	-11	61	-16	15	-20	65	9	-6
Kiên Giang	Rạch Giá	37	-30	44	-21	27	-45	46	11	22
	Phú Quốc	22	9	32	26	19	-10	28	38	16

Vùng Biển	Độ cao sóng biển dự báo trong 48 giờ		
	Độ cao sóng lớn nhất (m)	Hướng thịnh hành	Ghi chú
Bắc vịnh Bắc Bộ	0.3 - 1.6	Bắc, Đông Bắc	
Nam vịnh Bắc Bộ	0.8 - 1.7	Bắc, Đông Bắc	
Quảng Trị đến Quảng Ngãi	1.2 - 1.6	Đông Bắc, Bắc	
Bình Định đến Ninh Thuận	1.3 - 1.7	Đông Bắc	
Bình Thuận đến Cà Mau	0.3 - 2.4	Đông Bắc, Bắc	Cảnh báo
Cà Mau đến Kiên Giang	0.3 - 1.6	Bắc, Tây Bắc	
Quần đảo Hoàng Sa	1.7 - 1.9	Đông Bắc	
Quần đảo Trường Sa	1.5 - 1.9	Đông Bắc	
Bắc Biển Đông	1.4 - 2.2	Đông Bắc	Cảnh báo
Giữa Biển Đông	1.0 - 2.0	Đông Bắc	Cảnh báo
Nam Biển Đông	1.0 - 2.0	Đông Bắc	Cảnh báo

**Tin phát lúc: 13 giờ 00**

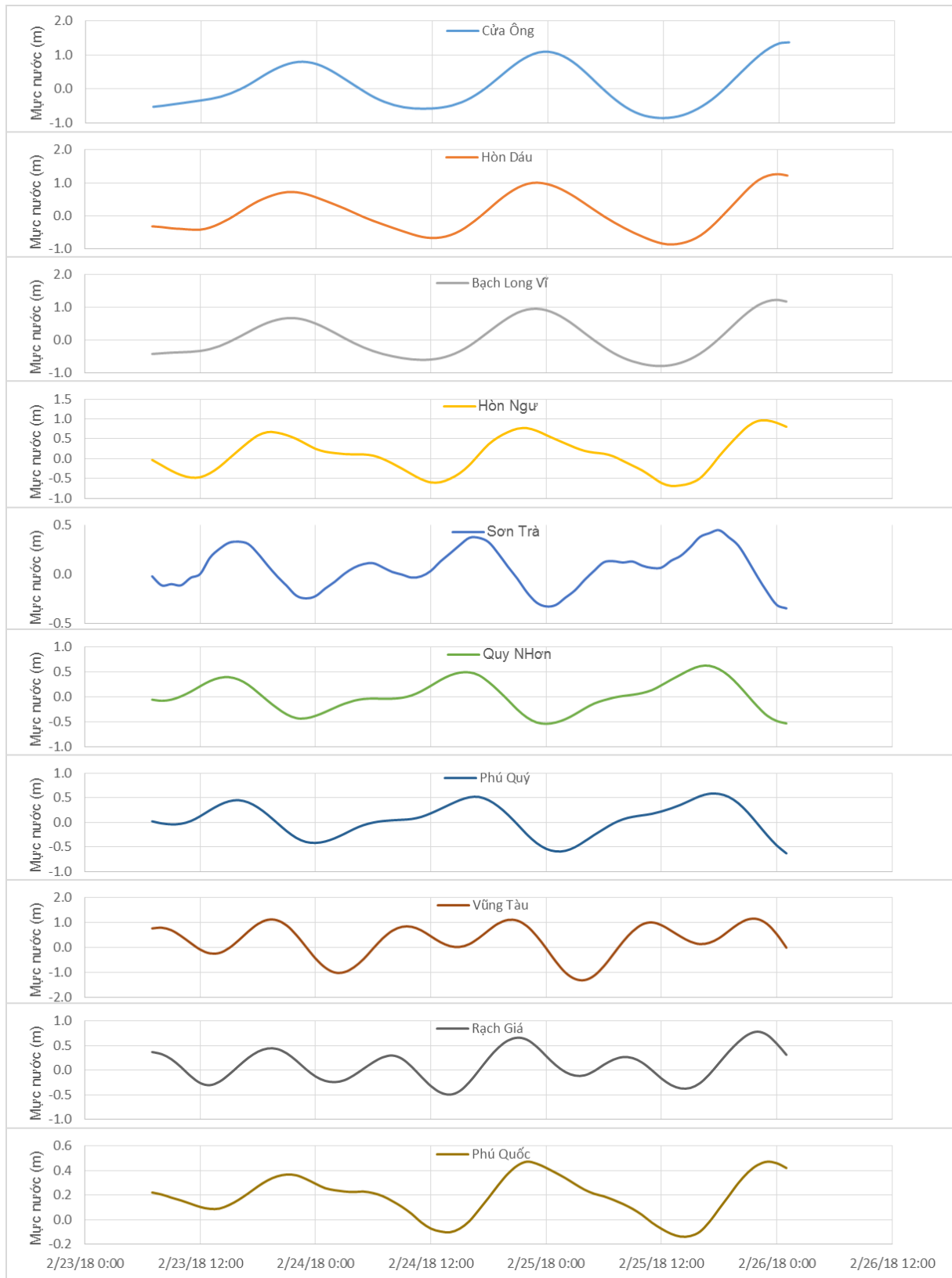
Thời điểm phát tin dự báo tiếp theo: 13 giờ 00 ngày 24/02/2018

Người xây dựng bản tin: Lê Đức Quyền, Dương Hồng Nhung

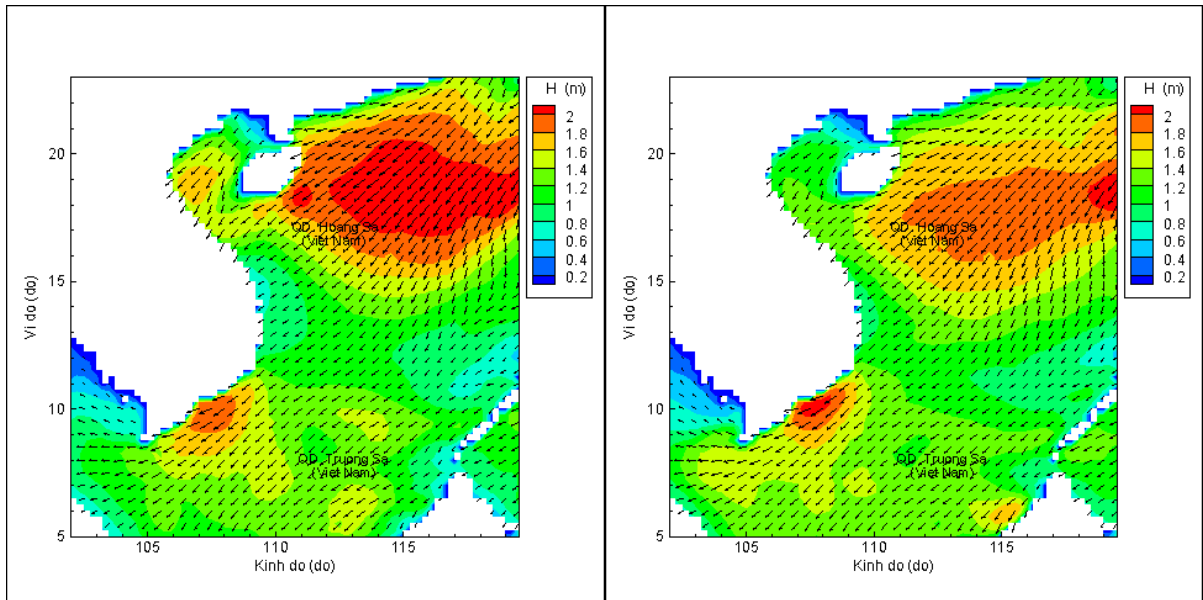
Người soát bản tin: Nguyễn Thị Thanh

## Biến trình mực nước tổng cộng tại 10 trạm Hải văn

(Cửa Ông, Hòn Dấu, Bạch Long Vĩ, Hòn Ngự, Sơn Trà, Quy Nhơn, Phú Quý, Vũng Tàu, Rạch Giá, Phú Quốc)

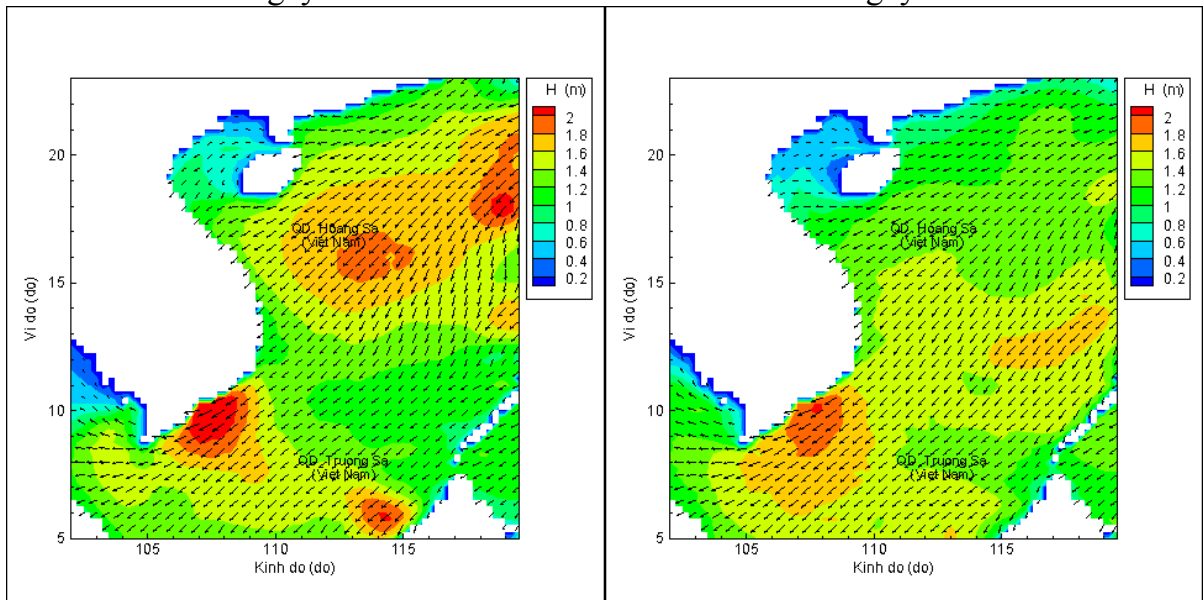


# Phân bố độ cao sóng ven bờ và ngoài khơi biển Việt Nam



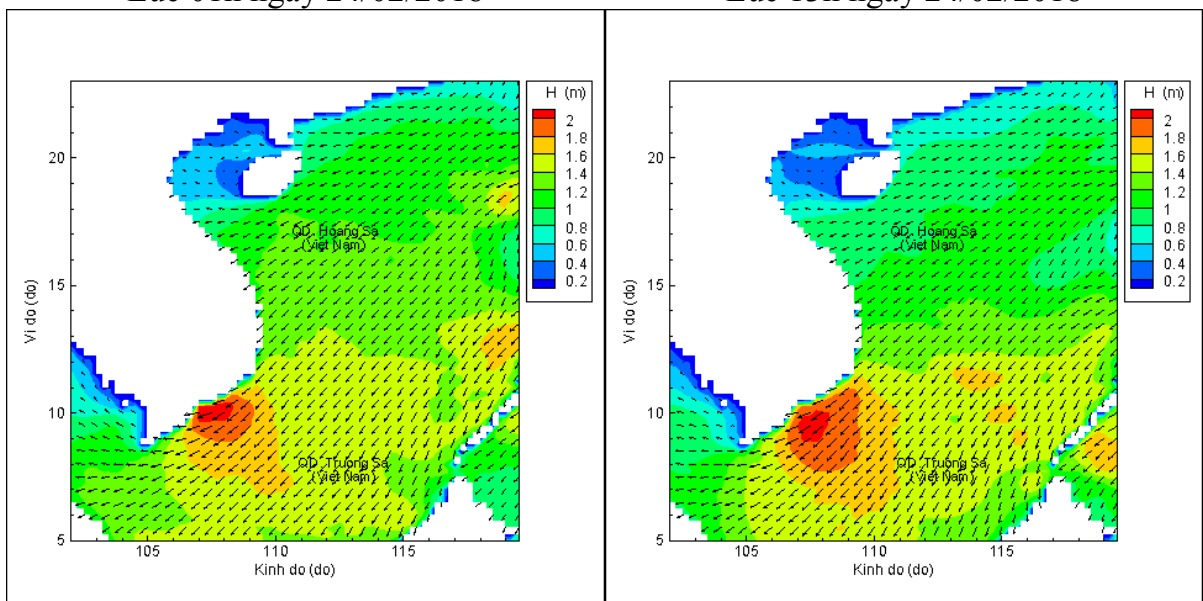
Lúc 13h ngày 23/02/2018

Lúc 19h ngày 23/02/2018



Lúc 01h ngày 24/02/2018

Lúc 13h ngày 24/02/2018



Lúc 01h ngày 25/02/2018

Lúc 13h ngày 25/02/2018