

BẢN TIN DỰ BÁO MỨC NƯỚC VÀ SÓNG BIỂN

(Lúc 13 giờ – 06Z ngày 24/02/2018)

Tỉnh/ TP	Huyện	Mức nước tổng cộng dự báo trong 48 giờ (cm)								
		24/02		25/02				26/02		
		13h	19h	1h	7h	13h	19h	1h	7h	13h
Quảng Ninh	Đầm Hà	-64	-50	32	115	-57	-92	16	153	-26
	Cửa Ông	-50	-56	42	101	-42	-91	19	141	-15
TP. Hải Phòng	Hòn Dấu	-29	-65	49	85	-31	-95	25	126	-11
	Bạch Long Vĩ	-44	-51	52	77	-49	-85	35	118	-32
Thái Bình	Thái Thụy	-25	-66	51	80	-28	-93	26	121	-11
Nam Định	Hải Hậu	-18	-66	59	67	-21	-88	30	108	-8
Ninh Bình	Kim Sơn	-16	-67	58	65	-18	-86	29	107	-7
Thanh Hóa	Quảng Xương	-11	-66	58	60	-13	-84	28	101	-4
Nghệ An	Diễn Châu	-3	-58	57	49	-2	-77	29	85	5
	Hòn Ngư	-4	-59	57	46	-2	-76	30	82	5
Hà Tĩnh	Thạch Hà	0	-58	53	37	5	-73	31	67	13
Quảng Bình	Quảng Trạch	14	-42	46	16	13	-59	32	34	23
	Quảng Ninh	13	-31	42	4	16	-46	33	16	23
Quảng Trị	Gio Linh	11	-20	38	-8	17	-32	36	0	21
	Cồn Cỏ	8	-21	40	-9	11	-34	39	-1	15
Thừa Thiên Huế	Hương Trà	10	-7	32	-17	15	-16	34	-16	17
	Phú Lộc	10	5	26	-25	13	-3	32	-30	13
TP. Đà Nẵng	Sơn Trà	11	16	21	-33	10	8	31	-41	9
	Hoàng Sa	-11	32	11	-45	-14	27	31	-56	-18
Quảng Nam	Tam Kỳ	5	27	17	-40	6	23	32	-51	3
	Cù Lao Chàm	5	22	17	-38	5	18	31	-48	3
Quảng Ngãi	TP. Quảng Ngãi	2	33	15	-45	2	30	35	-58	-2
	Lý Sơn	-1	32	13	-45	-2	28	33	-56	-5
Bình Định	Phú Mỹ	-1	37	12	-48	-3	34	36	-62	-8
	Quy Nhơn	-2	37	11	-50	-5	35	37	-60	-8
Phú Yên	TP. Tuy Hòa	-6	32	7	-54	-10	29	33	-65	-15
Khánh Hòa	TP. Nha Trang	-2	36	17	-50	-6	33	38	-61	-11
	Trường Sa	0	34	22	-50	-8	32	42	-58	-16
Ninh Thuận	TP. PR-Tháp Chàm	2	31	23	-57	-6	26	42	-66	-10
Bình Thuận	TP. Phan Thiết	37	18	68	-75	14	33	70	-67	-18
	Phú Quý	5	31	32	-56	-3	31	48	-64	-16
Bà Rịa Vũng Tàu	Vũng Tàu	44	26	92	-54	-24	78	62	-6	-98
	Côn Đảo	23	20	90	-49	-40	58	66	-4	-103
TPHCM	Cần Giờ	56	30	101	-48	-19	85	67	3	-94
Tiền Giang	Gò Công Tây	64	31	112	-48	-13	86	74	6	-90
Bến Tre	Ba Tri	61	30	117	-45	-15	85	76	9	-93
Trà Vinh	Duyên Hải	46	26	108	-48	-32	80	70	8	-111
Sóc Trăng	Tân Phú	35	29	102	-31	-43	78	65	25	-117
Bạc Liêu	TP. Bạc Liêu	9	38	86	1	-63	73	58	48	-121
Cà Mau	Năm Căn	-11	35	78	19	-64	48	62	51	-100
	Trần Văn Thời	24	-3	59	8	-6	-5	45	24	-26
Kiên Giang	Rạch Giá	29	-16	31	6	9	-12	20	26	-7
	Phú Quốc	28	15	25	42	14	-2	8	39	12

Vùng Biển	Độ cao sóng biển dự báo trong 48 giờ		
	Độ cao sóng lớn nhất (m)	Hướng thịnh hành	Ghi chú
Bắc vịnh Bắc Bộ	0.3 - 1.1	Bắc, Đông Bắc	
Nam vịnh Bắc Bộ	0.7 - 1.3	Bắc, Đông Bắc	
Quảng Trị đến Quảng Ngãi	1.1 - 1.5	Đông Bắc, Bắc	
Bình Định đến Ninh Thuận	1.3 - 2.0	Đông Bắc	Cảnh báo
Bình Thuận đến Cà Mau	0.3 - 2.4	Đông Bắc, Bắc	Cảnh báo
Cà Mau đến Kiên Giang	0.3 - 1.6	Bắc, Tây Bắc	
Quần đảo Hoàng Sa	1.5 - 1.7	Đông Bắc	
Quần đảo Trường Sa	1.7 - 2.3	Đông Bắc	Cảnh báo
Bắc Biển Đông	1.4 - 2.4	Đông Bắc	Cảnh báo
Giữa Biển Đông	1.1 - 2.3	Đông Bắc	Cảnh báo
Nam Biển Đông	1.1 - 2.2	Đông Bắc	Cảnh báo

Tin phát lúc: 13 giờ 00

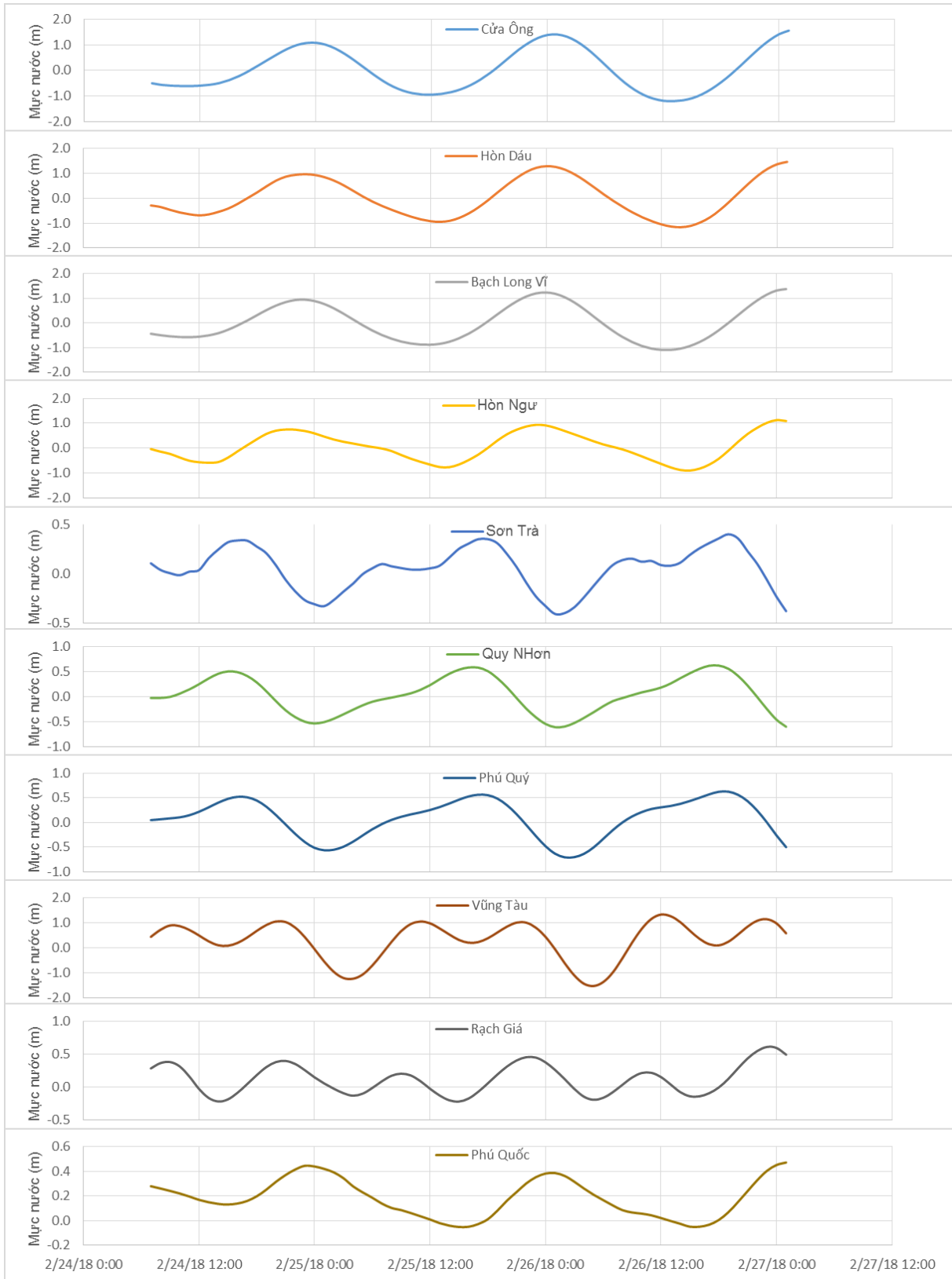
Thời điểm phát tin dự báo tiếp theo: 13 giờ 00 ngày 25/02/2018

Người xây dựng bản tin: Lê Đức Quyền, Dương Hồng Nhung

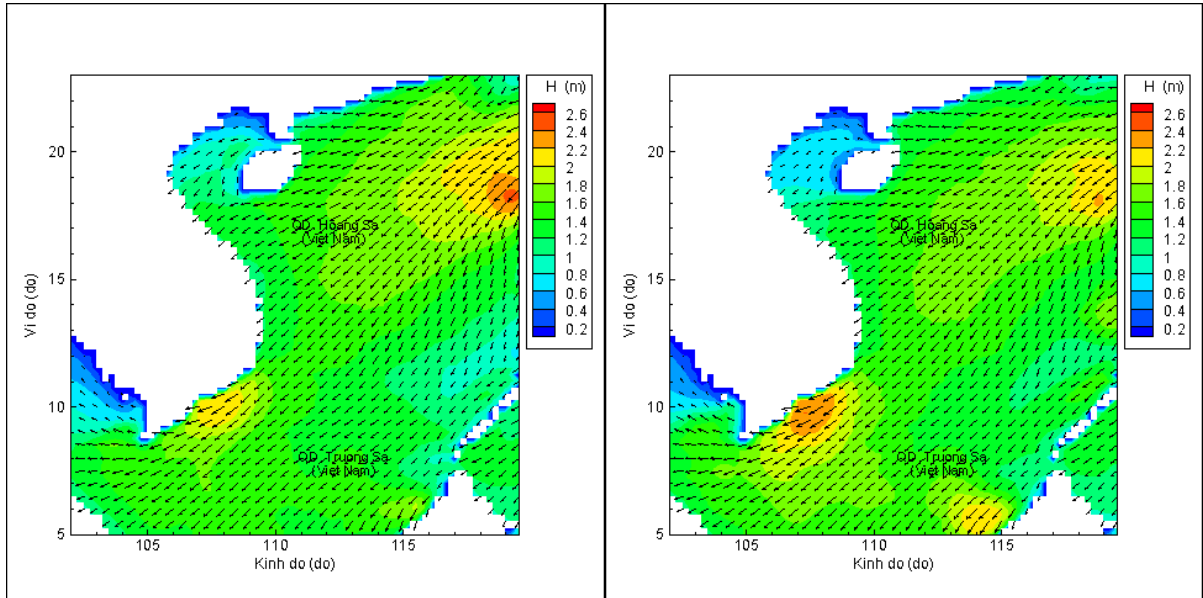
Người soát bản tin: Lê Quốc Huy

Biến trình mực nước tổng cộng tại 10 trạm Hải vãn

(Cửa Ông, Hòn Dấu, Bạch Long Vĩ, Hòn Ngự, Sơn Trà, Quy Nhơn, Phú Quý, Vũng Tàu, Rạch Giá, Phú Quốc)

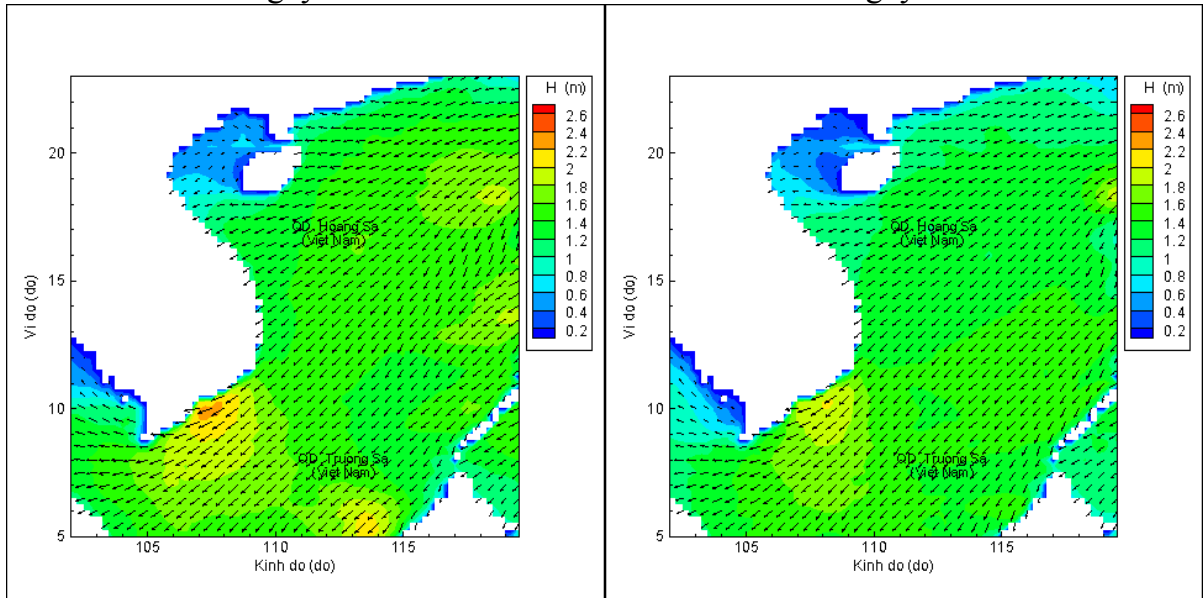


Phân bố độ cao sóng ven bờ và ngoài khơi biển Việt Nam



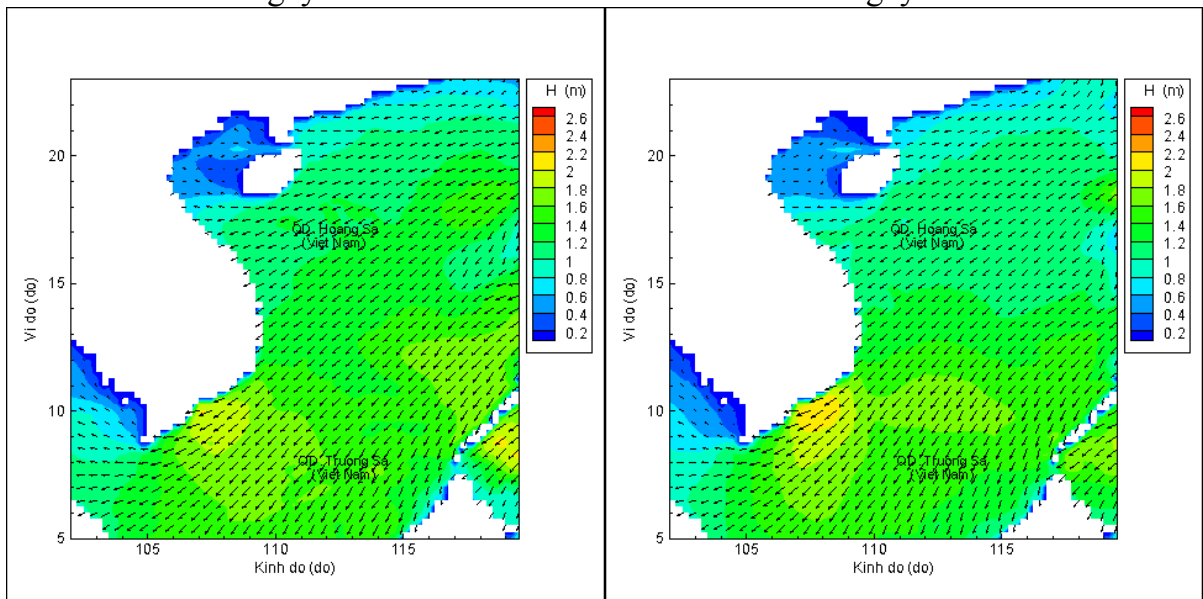
Lúc 13h ngày 24/02/2018

Lúc 19h ngày 24/02/2018



Lúc 01h ngày 25/02/2018

Lúc 13h ngày 25/02/2018



Lúc 01h ngày 26/02/2018

Lúc 13h ngày 26/02/2018