

BẢN TIN DỰ BÁO MỨC NƯỚC VÀ SÓNG BIỂN

(Lúc 13 giờ – 06Z ngày 01/03/2018)

Tỉnh/ TP	Huyện	Mức nước tổng cộng dự báo trong 48 giờ (cm)								
		01/03		02/03				03/03		
		13h	19h	1h	7h	13h	19h	1h	7h	13h
Quảng Ninh	Đầm Hà	129	-120	-88	73	167	-90	-91	20	175
	Cửa Ông	107	-94	-101	90	143	-59	-108	39	148
TP. Hải Phòng	Hòn Dấu	82	-66	-116	103	110	-30	-121	58	117
	Bạch Long Vĩ	74	-86	-90	104	109	-55	-99	59	123
Thái Bình	Thái Thụy	69	-55	-118	107	96	-19	-123	63	104
Nam Định	Hải Hậu	50	-36	-120	113	75	1	-126	73	82
Ninh Bình	Kim Sơn	43	-28	-121	114	69	8	-125	73	76
Thanh Hóa	Quảng Xương	39	-20	-120	111	62	16	-124	72	68
Nghệ An	Diễn Châu	33	-6	-110	101	50	26	-114	68	56
	Hòn Ngư	32	-7	-109	99	48	26	-114	67	52
Hà Tĩnh	Thạch Hà	35	-6	-103	87	43	29	-108	62	44
Quảng Bình	Quảng Trạch	32	-2	-74	61	28	28	-86	49	24
	Quảng Ninh	16	3	-54	50	13	30	-66	45	8
Quảng Trị	Gio Linh	4	6	-33	40	1	29	-45	41	-5
	Cồn Cỏ	2	1	-31	45	0	24	-46	45	-5
Thừa Thiên Huế	Hương Trà	-7	7	-9	27	-11	26	-22	32	-15
	Phú Lộc	-17	10	10	13	-22	23	-3	23	-26
TP. Đà Nẵng	Sơn Trà	-21	13	24	3	-30	19	12	17	-34
	Hoàng Sa	-32	-6	60	-6	-36	-7	44	13	-32
Quảng Nam	Tam Kỳ	-30	11	44	-5	-38	15	29	13	-38
	Cù Lao Chàm	-27	11	38	-2	-34	16	25	15	-37
Quảng Ngãi	TP. Quảng Ngãi	-34	6	55	-6	-42	7	36	14	-43
	Lý Sơn	-32	5	55	-7	-40	5	38	13	-39
Bình Định	Phú Mỹ	-35	1	58	-6	-41	0	38	15	-42
	Quy Nhơn	-34	0	58	-5	-40	2	39	16	-42
Phú Yên	Tp. Tuy Hòa	-39	-4	52	-8	-46	-3	37	14	-45
Khánh Hòa	TP. Nha Trang	-41	4	58	1	-46	5	39	21	-47
	Trường Sa	-52	11	55	11	-58	7	35	30	-53
Ninh Thuận	TP. PR-Tháp Chàm	-48	11	52	5	-60	10	30	26	-60
Bình Thuận	TP. Phan Thiết	-120	77	7	79	-131	74	-14	89	-120
	Phú Quý	-64	23	47	20	-71	21	27	38	-68
Bà Rịa Vũng Tàu	Vũng Tàu	-200	122	-25	145	-175	84	-15	119	-121
	Côn Đảo	-174	79	-5	127	-146	43	3	105	-94
TPHCM	Cần Giờ	-201	130	-29	155	-175	90	-17	124	-118
Tiền Giang	Gò Công Tây	-204	137	-33	161	-179	94	-20	129	-121
Bến Tre	Ba Tri	-205	131	-31	161	-177	88	-16	128	-117
Trà Vinh	Duyên Hải	-205	116	-22	154	-171	70	-5	119	-107
Sóc Trăng	Tân Phú	-181	90	-7	140	-143	41	14	102	-78
Bạc Liêu	TP. Bạc Liêu	-124	23	36	100	-79	-28	59	61	-18
Cà Mau	Năm Căn	-74	-20	51	74	-38	-57	64	47	7
	Trần Văn Thời	-35	14	-5	64	-32	-4	-5	59	-13
Kiên Giang	Rạch Giá	-18	35	-33	62	-25	28	-34	63	-20
	Phú Quốc	24	12	-17	22	18	3	-16	25	17

Vùng Biển	Độ cao sóng biển dự báo trong 48 giờ		
	Độ cao sóng lớn nhất (m)	Hướng thịnh hành	Ghi chú
Bắc vịnh Bắc Bộ	0.3 - 1.7	Đông Nam	
Nam vịnh Bắc Bộ	0.6 - 1.6	Đông Nam, Đông	
Quảng Trị đến Quảng Ngãi	0.6 - 1.2	Đông, Đông Bắc	
Bình Định đến Ninh Thuận	0.5 - 0.7	Đông Bắc	
Bình Thuận đến Cà Mau	0.3 - 0.9	Đông Bắc	
Cà Mau đến Kiên Giang	0.3 - 0.6	Đông, Đông Nam	
Quần đảo Hoàng Sa	0.6 - 0.6	Đông Bắc	
Quần đảo Trường Sa	0.6 - 0.8	Đông Bắc	
Bắc Biển Đông	0.4 - 1.0	Đông, Đông Bắc	
Giữa Biển Đông	0.4 - 0.8	Đông Bắc	
Nam Biển Đông	0.5 - 1.0	Đông Bắc	

Tin phát lúc: 13 giờ 00

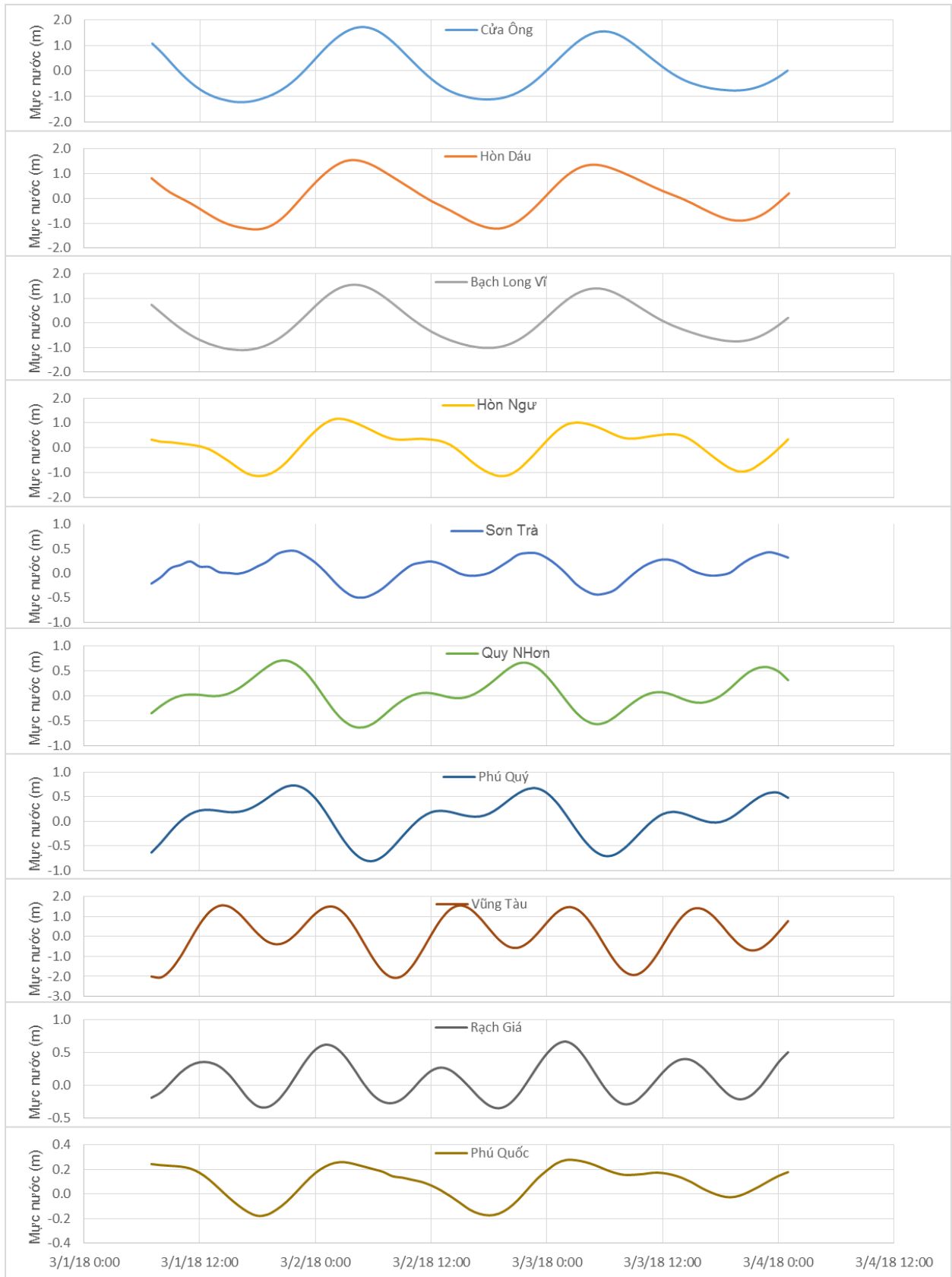
Thời điểm phát tin dự báo tiếp theo: 13 giờ 00 ngày 02/03/2018

Người xây dựng bản tin: Nguyễn Hồng Hạnh, Nguyễn Thị Lan

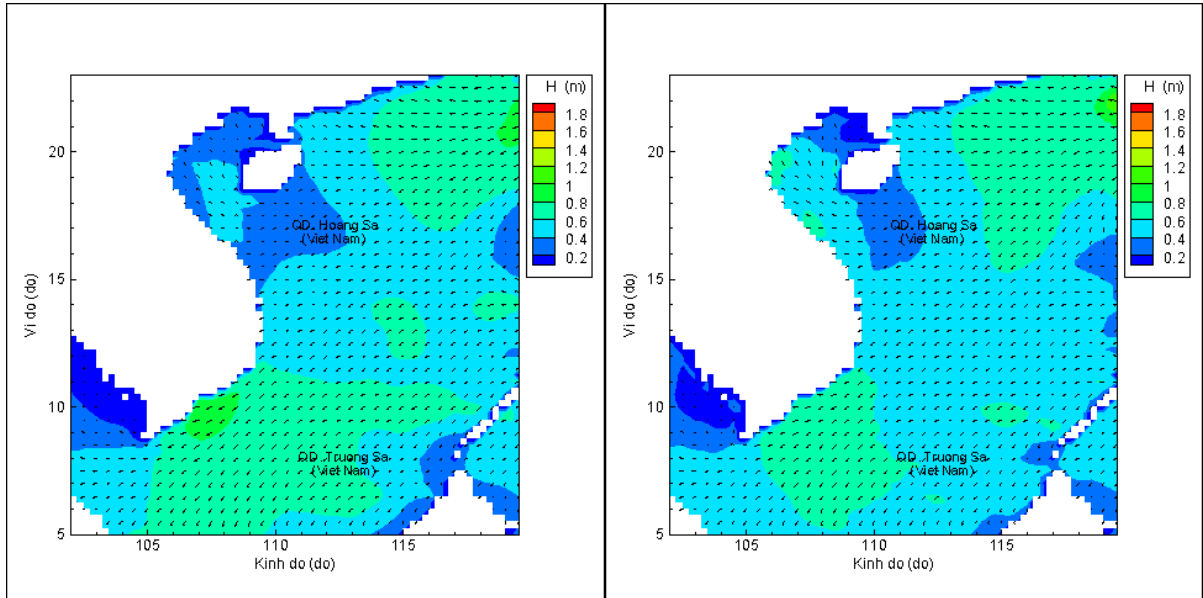
Người soát bản tin: Lê Quốc Huy

Biến trình mực nước tổng cộng tại 10 trạm Hải vãn

(Cửa Ông, Hòn Dấu, Bạch Long Vĩ, Hòn Ngự, Sơn Trà, Quy Nhơn, Phú Quý, Vũng Tàu, Rạch Giá, Phú Quốc)

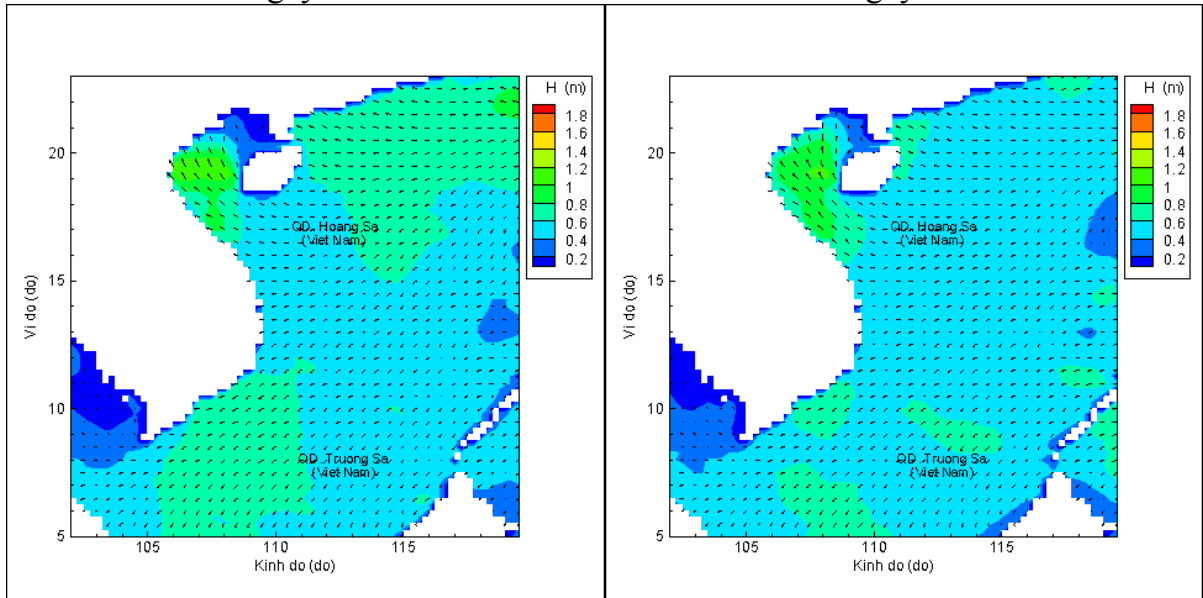


Phân bố độ cao sóng ven bờ và ngoài khơi biển Việt Nam



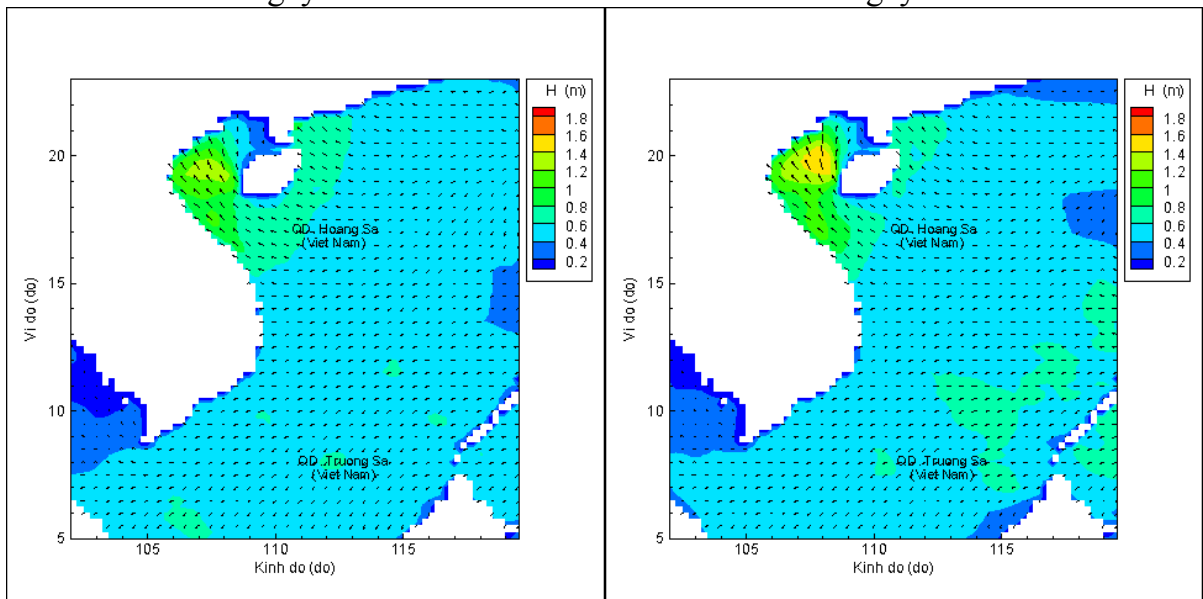
Lúc 13h ngày 01/03/2018

Lúc 19h ngày 01/03/2018



Lúc 01h ngày 02/03/2018

Lúc 13h ngày 02/03/2018



Lúc 01h ngày 03/03/2018

Lúc 13h ngày 03/03/2018