

BẢN TIN DỰ BÁO MỨC NƯỚC VÀ SÓNG BIỂN

(Lúc 13 giờ – 06Z ngày 04/03/2018)

Tỉnh/ TP	Huyện	Mức nước tổng cộng dự báo trong 48 giờ (cm)								
		04/03		05/03				06/03		
		13h	19h	1h	7h	13h	19h	1h	7h	13h
Quảng Ninh	Đầm Hà	141	-9	-40	-33	105	4	-19	-45	54
	Cửa Ông	120	9	-47	-19	95	20	-24	-40	47
TP. Hải Phòng	Hòn Dấu	92	24	-53	-8	76	27	-26	-31	41
	Bạch Long Vĩ	101	6	-49	-7	82	20	-24	-27	47
Thái Bình	Thái Thụy	81	28	-53	-5	69	28	-24	-28	39
Nam Định	Hải Hậu	63	38	-55	2	55	37	-25	-22	32
Ninh Bình	Kim Sơn	58	40	-51	3	52	37	-22	-21	31
Thanh Hóa	Quảng Xương	51	42	-51	0	47	39	-19	-21	29
Nghệ An	Diễn Châu	39	46	-48	2	35	45	-17	-16	23
	Hòn Ngư	38	47	-49	4	33	45	-19	-15	20
Hà Tĩnh	Thạch Hà	30	50	-53	9	24	49	-24	-8	13
Quảng Bình	Quảng Trạch	8	51	-55	18	1	52	-32	6	-1
	Quảng Ninh	-7	49	-49	24	-10	50	-31	14	-7
Quảng Trị	Gio Linh	-16	44	-41	30	-17	46	-28	20	-11
	Cồn Cỏ	-16	42	-43	31	-17	43	-30	20	-12
Thừa Thiên Huế	Hương Trà	-25	34	-30	31	-24	39	-22	24	-16
	Phú Lộc	-33	27	-21	30	-30	33	-19	26	-19
TP. Đà Nẵng	Sơn Trà	-37	22	-13	28	-35	27	-17	27	-23
	Hoàng Sa	-32	2	3	29	-28	12	-11	27	-20
Quảng Nam	Tam Kỳ	-42	16	-5	28	-38	21	-14	28	-25
	Cù Lao Chàm	-40	17	-6	28	-36	22	-14	27	-24
Quảng Ngãi	TP. Quảng Ngãi	-44	12	-6	32	-40	17	-19	29	-27
	Lý Sơn	-40	10	-2	31	-36	16	-16	29	-24
Bình Định	Phú Mỹ	-41	9	-5	34	-37	17	-20	30	-26
	Quy Nhơn	-42	11	-6	35	-39	17	-23	30	-27
Phú Yên	Tp. Tuy Hòa	-49	8	-8	31	-39	15	-23	28	-30
Khánh Hòa	TP. Nha Trang	-46	14	-5	39	-38	21	-19	32	-27
	Trường Sa	-45	9	-3	42	-33	15	-15	32	-19
Ninh Thuận	TP. PR-Tháp Chàm	-53	21	-9	44	-47	22	-25	34	-33
Bình Thuận	TP. Phan Thiết	-92	46	-24	70	-60	33	-17	39	-24
	Phú Quý	-59	20	-8	47	-45	21	-19	35	-27
Bà Rịa Vũng Tàu	Vũng Tàu	-60	-10	34	27	5	-37	58	-21	55
	Côn Đảo	-36	-29	35	17	15	-49	57	-25	54
TPHCM	Cần Giờ	-55	-14	41	24	15	-38	68	-25	68
Tiền Giang	Gò Công Tây	-55	-12	41	25	18	-38	72	-26	74
Bến Tre	Ba Tri	-52	-19	43	22	23	-44	76	-31	79
Trà Vinh	Duyên Hải	-38	-36	52	9	32	-61	82	-42	82
Sóc Trăng	Tân Phú	-10	-59	69	-7	52	-78	95	-50	93
Bạc Liêu	TP. Bạc Liêu	40	-98	92	-31	79	-102	106	-58	99
Cà Mau	Năm Căn	47	-88	75	-21	64	-83	83	-36	73
	Trần Văn Thời	6	-3	7	9	11	-22	27	4	29
Kiên Giang	Rạch Giá	-13	37	-16	22	-8	6	-3	29	7
	Phú Quốc	15	21	-7	8	2	4	4	22	10

Vùng Biển	Độ cao sóng biển dự báo trong 48 giờ		
	Độ cao sóng lớn nhất (m)	Hướng thịnh hành	Ghi chú
Bắc vịnh Bắc Bộ	0.3 - 2.0	Đông Nam	Cảnh báo
Nam vịnh Bắc Bộ	0.7 - 1.7	Đông Nam	
Quảng Trị đến Quảng Ngãi	0.6 - 1.2	Đông Nam, Đông	
Bình Định đến Ninh Thuận	0.8 - 1.1	Đông	
Bình Thuận đến Cà Mau	0.3 - 1.7	Đông, Đông Nam	
Cà Mau đến Kiên Giang	0.3 - 1.0	Đông Nam	
Quần đảo Hoàng Sa	0.8 - 0.9	Đông, Đông Bắc	
Quần đảo Trường Sa	0.9 - 1.4	Đông, Đông Bắc	
Bắc Biển Đông	0.7 - 2.1	Đông, Đông Nam	Cảnh báo
Giữa Biển Đông	0.6 - 1.2	Đông	
Nam Biển Đông	0.6 - 1.4	Đông, Đông Bắc	

Tin phát lúc: 13 giờ 00

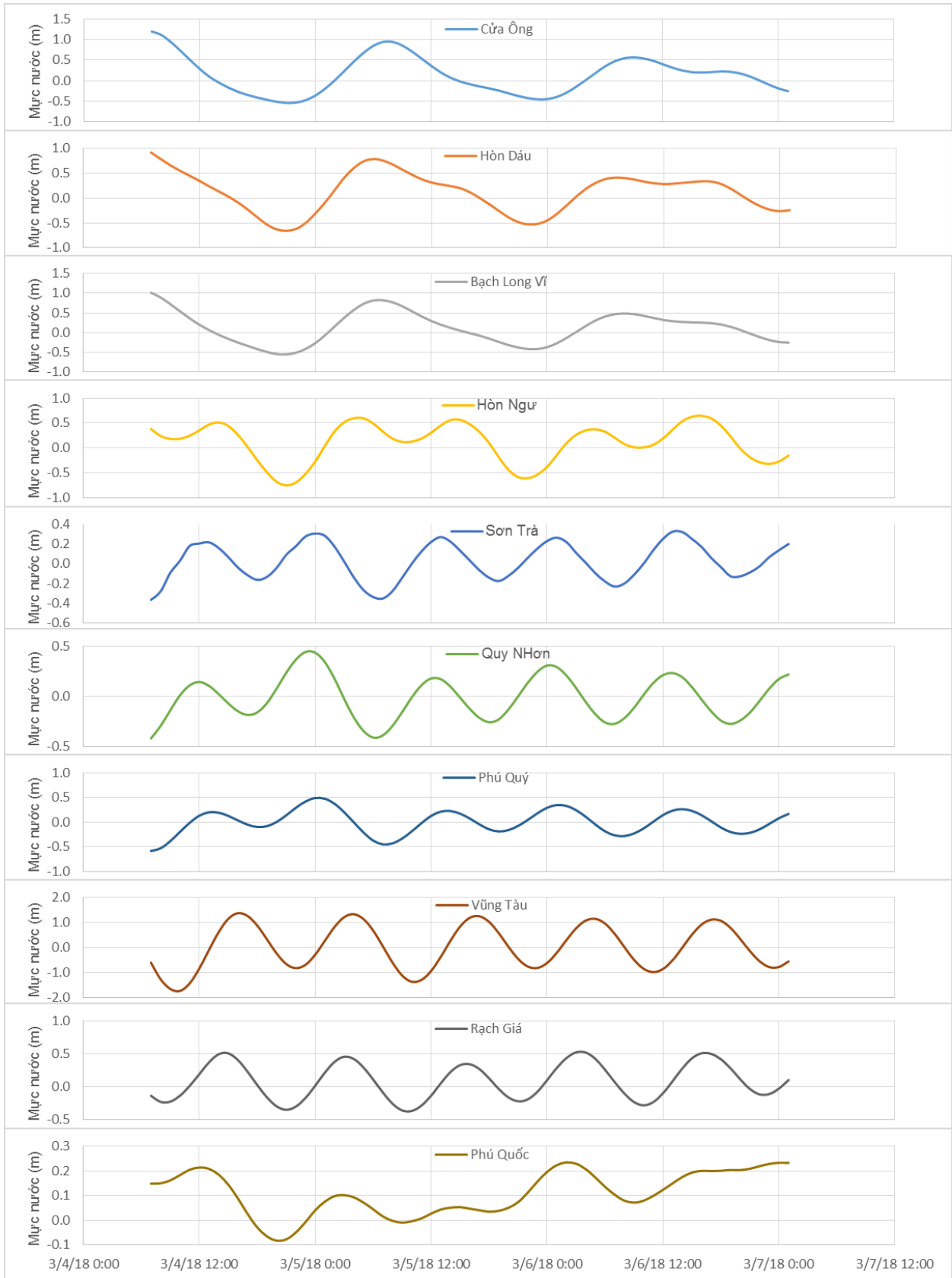
Thời điểm phát tin dự báo tiếp theo: 13 giờ 00 ngày 05/03/2018

Người xây dựng bản tin: Nguyễn Hồng Hạnh, Nguyễn Thị Lan

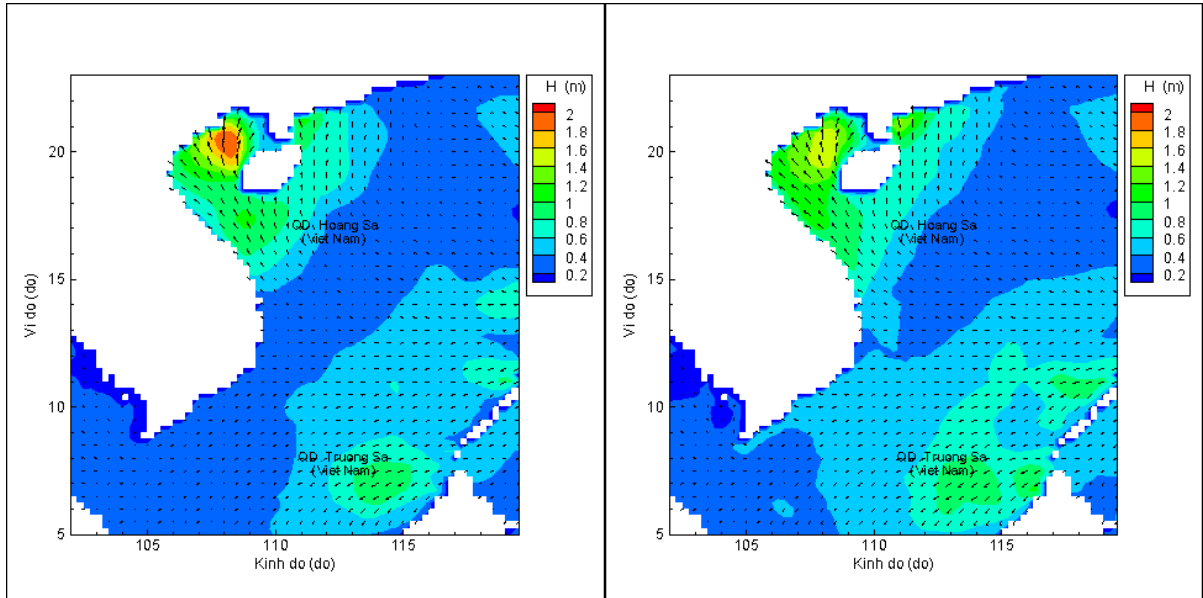
Người soát bản tin: Lê Quốc Huy

Biến trình mực nước tổng cộng tại 10 trạm Hải văn

(Cửa Ông, Hòn Dấu, Bạch Long Vĩ, Hòn Ngự, Sơn Trà, Quy Nhơn, Phú Quý, Vũng Tàu, Rạch Giá, Phú Quốc)

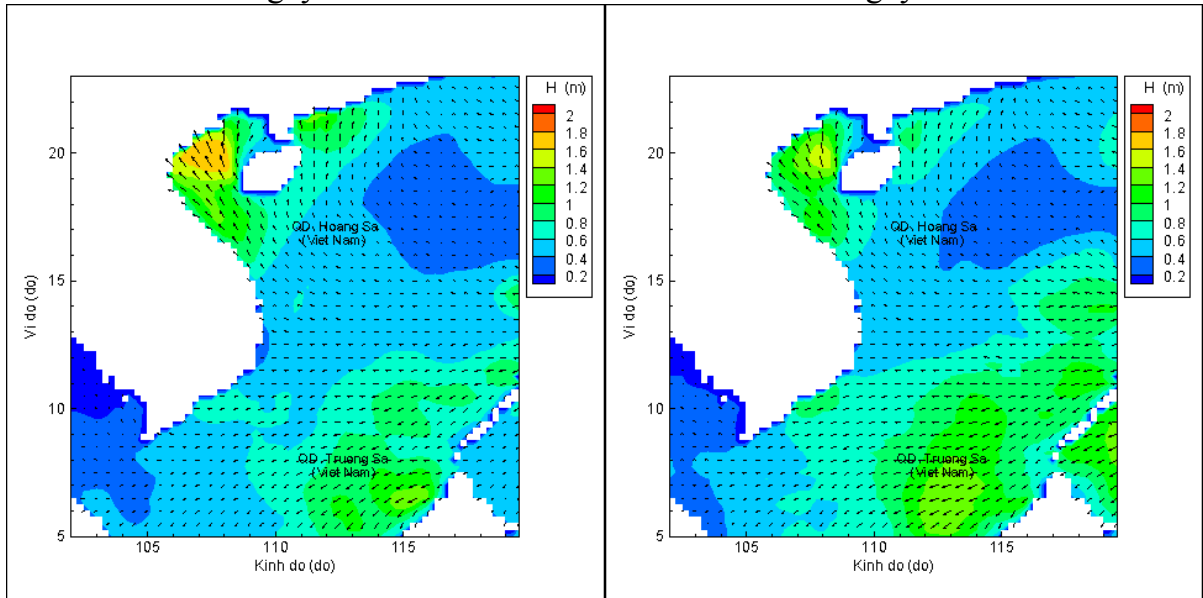


Phân bố độ cao sóng ven bờ và ngoài khơi biển Việt Nam



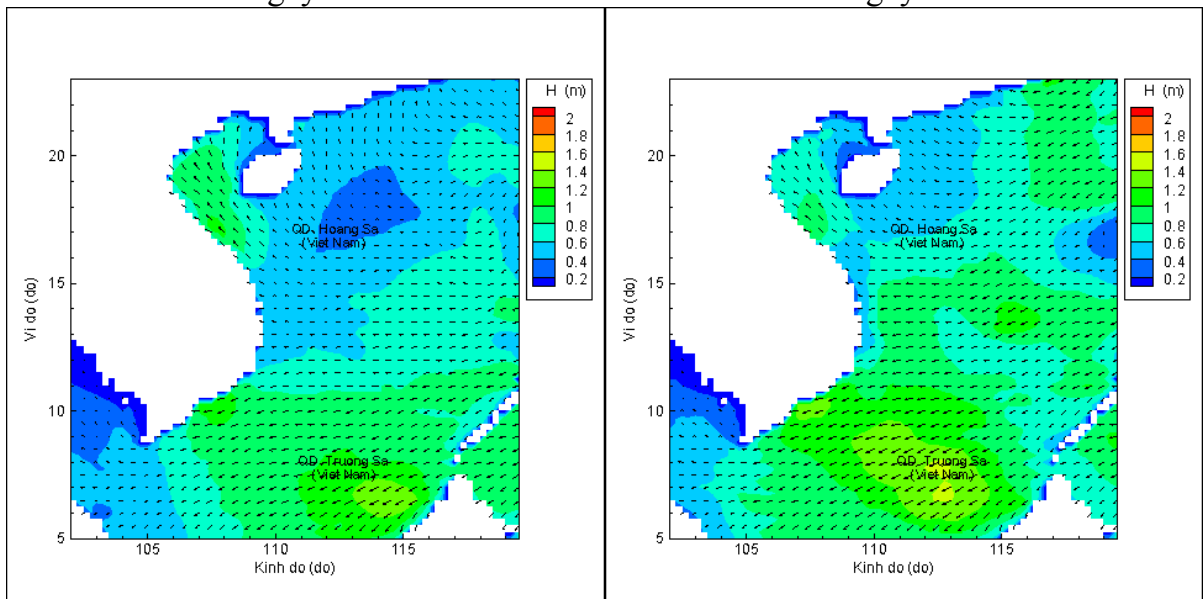
Lúc 13h ngày 04/03/2018

Lúc 19h ngày 04/03/2018



Lúc 01h ngày 05/03/2018

Lúc 13h ngày 05/03/2018



Lúc 01h ngày 06/03/2018

Lúc 13h ngày 06/03/2018