

**BẢN TIN DỰ BÁO MỨC NƯỚC VÀ SÓNG BIỂN**

(Lúc 13 giờ – 06Z ngày 09/03/2018)

Tỉnh/ TP	Huyện	Mức nước tổng cộng dự báo trong 48 giờ (cm)								
		09/03		10/03				11/03		
		13h	19h	1h	7h	13h	19h	1h	7h	13h
Quảng Ninh	Đầm Hà	-57	-32	35	69	-55	-56	43	116	-36
	Cửa Ông	-58	-41	49	59	-48	-56	47	109	-25
TP. Hải Phòng	Hòn Dấu	-28	-45	48	49	-33	-56	49	97	-21
	Bạch Long Vĩ	-45	-38	42	39	-47	-51	52	81	-36
Thái Bình	Thái Thụy	-23	-44	49	45	-31	-54	49	92	-20
Nam Định	Hải Hậu	-14	-43	54	38	-25	-51	51	81	-16
Ninh Bình	Kim Sơn	-9	-45	54	37	-23	-51	51	79	-14
Thanh Hóa	Quảng Xương	-3	-41	55	36	-19	-48	49	76	-11
Nghệ An	Diễn Châu	0	-32	55	32	-14	-40	45	69	-7
	Hòn Ngư	0	-32	54	32	-14	-40	44	66	-6
Hà Tĩnh	Thạch Hà	1	-29	50	27	-8	-38	43	56	2
Quảng Bình	Quảng Trạch	4	-21	39	14	2	-32	39	31	14
	Quảng Ninh	4	-12	34	7	6	-21	36	19	17
Quảng Trị	Gio Linh	3	-3	30	2	8	-10	33	8	17
	Cồn Cỏ	0	-4	29	0	3	-11	34	7	12
Thừa Thiên Huế	Hương Trà	3	8	22	-2	7	4	27	-1	15
	Phú Lộc	3	18	14	-6	6	16	21	-9	14
TP. Đà Nẵng	Sơn Trà	5	25	7	-9	5	24	15	-15	11
	Hoàng Sa	-10	29	-5	-28	-10	29	7	-36	-7
Quảng Nam	Tam Kỳ	0	32	2	-14	6	33	11	-24	9
	Cù Lao Chàm	0	28	3	-13	4	29	12	-22	8
Quảng Ngãi	TP. Quảng Ngãi	1	35	0	-21	5	36	13	-32	7
	Lý Sơn	-2	33	-2	-21	1	34	10	-31	3
Bình Định	Phú Mỹ	0	34	-2	-22	3	36	14	-31	8
	Quy Nhơn	-2	31	-4	-25	1	32	10	-35	6
Phú Yên	Tp. Tuy Hòa	-5	29	-8	-31	-4	28	5	-43	-3
Khánh Hòa	TP. Nha Trang	-2	34	2	-27	0	34	13	-40	0
	Trường Sa	0	35	4	-30	-4	37	14	-39	-6
Ninh Thuận	TP. PR-Tháp Chàm	1	33	4	-31	-2	32	16	-42	2
Bình Thuận	TP. Phan Thiết	30	28	41	-47	24	39	47	-49	10
	Phú Quý	4	35	10	-32	2	37	21	-43	0
Bà Rịa Vũng Tàu	Vũng Tàu	63	17	89	-57	30	48	79	-36	-7
	Côn Đảo	53	6	86	-59	18	33	77	-37	-20
TPHCM	Cần Giờ	69	21	105	-53	35	53	92	-27	-4
Tiền Giang	Gò Công Tây	76	21	117	-54	44	54	103	-25	2
Bến Tre	Ba Tri	84	16	124	-53	49	51	109	-23	8
Trà Vinh	Duyên Hải	80	7	111	-61	36	43	95	-31	-9
Sóc Trăng	Tân Phú	72	7	105	-51	26	43	89	-17	-21
Bạc Liêu	TP. Bạc Liêu	52	15	95	-29	7	43	86	3	-33
Cà Mau	Năm Căn	27	22	81	-7	-7	35	79	18	-37
	Trần Văn Thời	21	7	67	-6	10	-5	59	10	-5
Kiên Giang	Rạch Giá	22	-13	62	-10	9	-33	51	-2	11
	Phú Quốc	18	11	39	35	22	-3	29	40	22

Vùng Biển	Độ cao sóng biển dự báo trong 48 giờ		
	Độ cao sóng lớn nhất (m)	Hướng thịnh hành	Ghi chú
Bắc vịnh Bắc Bộ	0.3 - 2.2	Đông, Đông Bắc	Cảnh báo
Nam vịnh Bắc Bộ	1.2 - 2.3	Đông Bắc, Đông	Cảnh báo
Quảng Trị đến Quảng Ngãi	1.9 - 3.0	Đông Bắc	Cảnh báo
Bình Định đến Ninh Thuận	2.6 - 3.0	Đông Bắc	Cảnh báo
Bình Thuận đến Cà Mau	0.3 - 3.3	Đông Bắc	Cảnh báo
Cà Mau đến Kiên Giang	0.3 - 1.9	Đông, Đông Nam	
Quần đảo Hoàng Sa	2.7 - 2.8	Đông Bắc	Cảnh báo
Quần đảo Trường Sa	1.9 - 2.8	Bắc, Đông Bắc	Cảnh báo
Bắc Biển Đông	2.3 - 3.5	Đông Bắc	Cảnh báo
Giữa Biển Đông	1.3 - 3.2	Đông Bắc, Bắc	Cảnh báo
Nam Biển Đông	1.1 - 2.9	Bắc, Đông Bắc	Cảnh báo

**Tin phát lúc: 13 giờ 00**

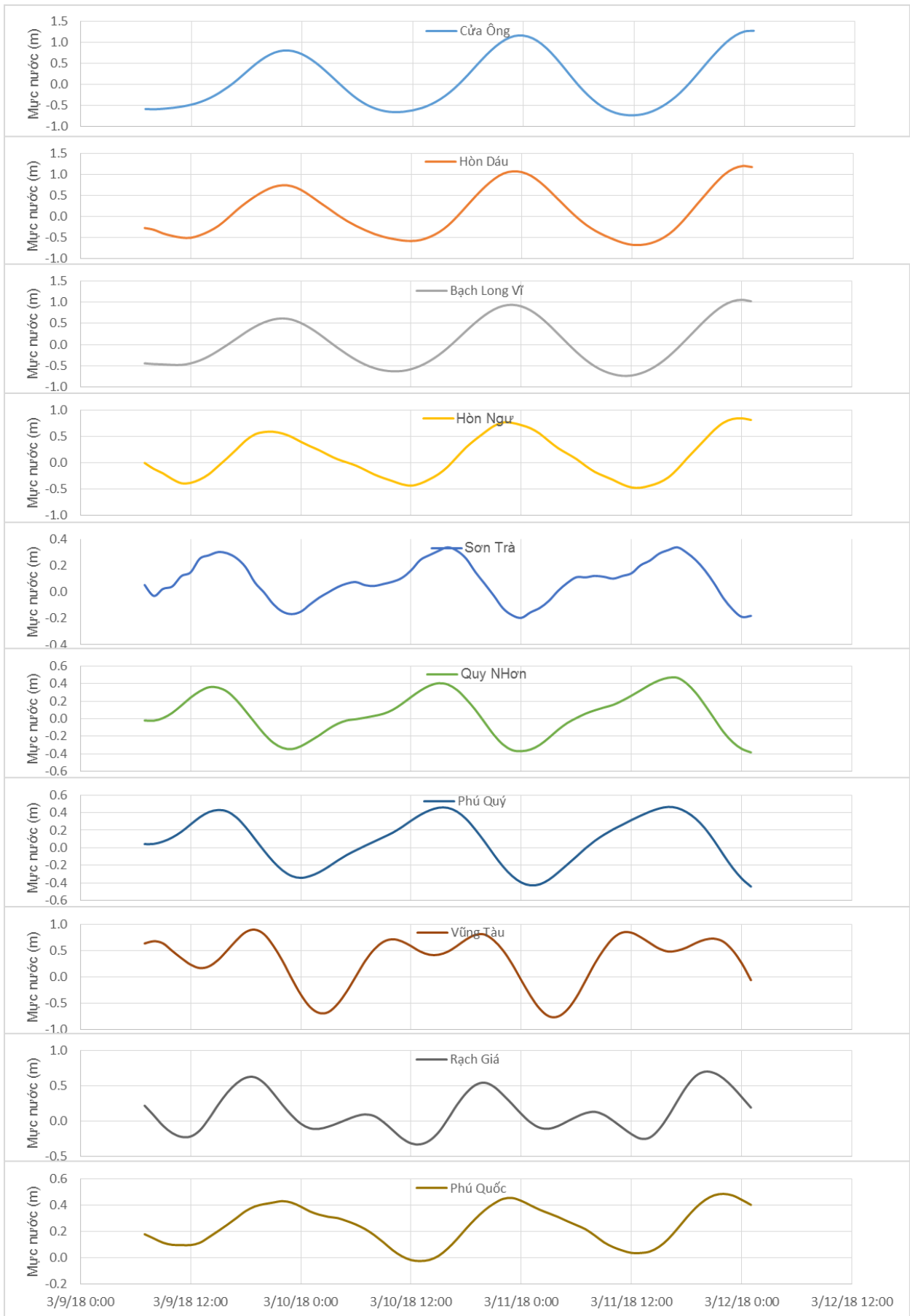
Thời điểm phát tin dự báo tiếp theo: 13 giờ 00 ngày 10/03/2018

Người xây dựng bản tin: Nguyễn Hồng Hạnh, Nguyễn Thị Lan

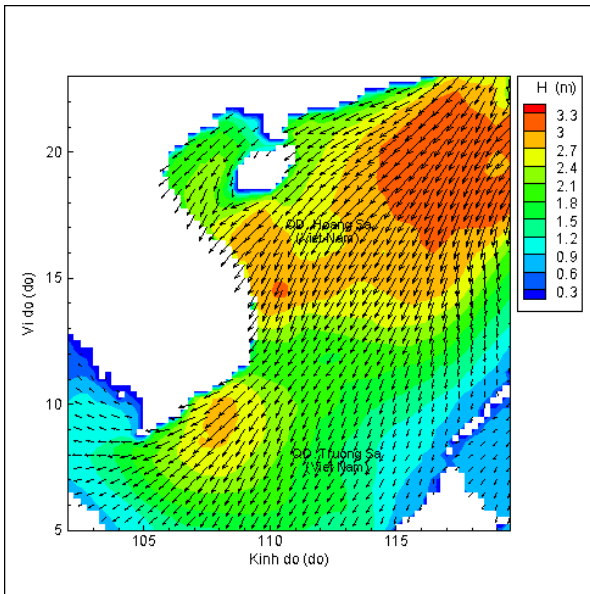
Người soát bản tin: Nguyễn Thị Thanh

# Biến trình mực nước tổng cộng tại 10 trạm Hải văn

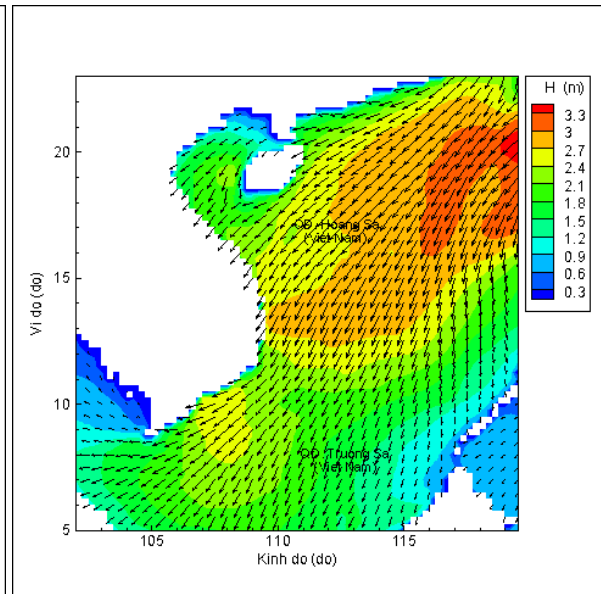
(Cửa Ông, Hòn Dấu, Bạch Long Vĩ, Hòn Ngur, Sơn Trà, Quy Nhơn, Phú Quý, Vũng Tàu, Rạch Giá, Phú Quốc)



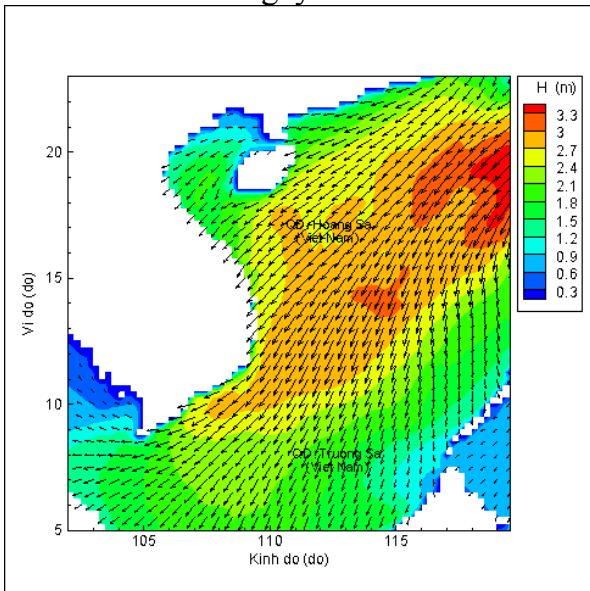
# Phân bố độ cao sóng ven bờ và ngoài khơi biển Việt Nam



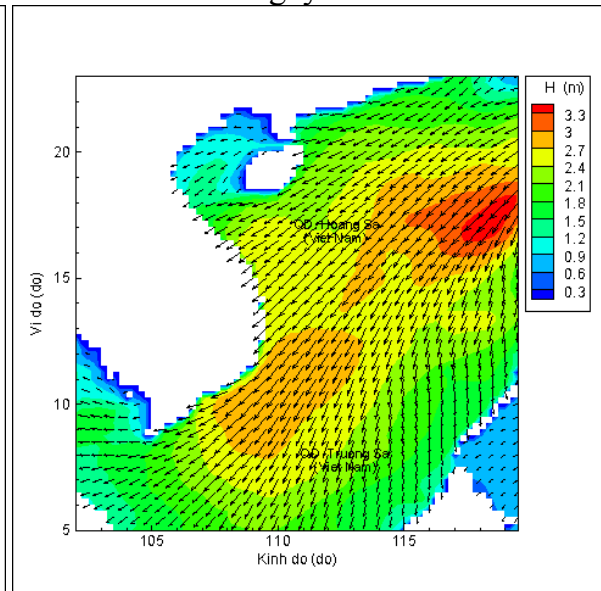
Lúc 13h ngày 09/03/2018



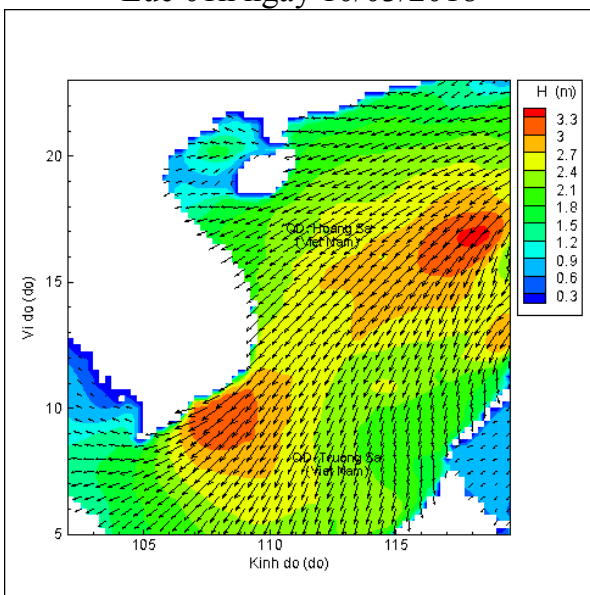
Lúc 19h ngày 09/03/2018



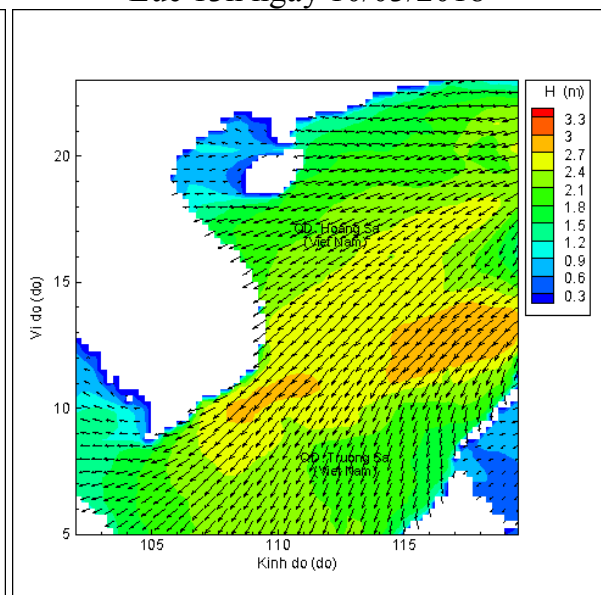
Lúc 01h ngày 10/03/2018



Lúc 13h ngày 10/03/2018



Lúc 01h ngày 11/03/2018



Lúc 13h ngày 11/03/2018