

BẢN TIN DỰ BÁO MỨC NƯỚC VÀ SÓNG BIỂN

(Lúc 13 giờ – 06Z ngày 12/03/2018)

Tỉnh/ TP	Huyện	Mức nước tổng cộng dự báo trong 48 giờ (cm)								
		12/03		13/03				14/03		
		13h	19h	1h	7h	13h	19h	1h	7h	13h
Quảng Ninh	Đầm Hà	-14	-91	6	123	2	-102	-8	123	28
	Cửa Ông	-9	-86	3	123	3	-94	-14	124	27
TP. Hải Phòng	Hòn Dấu	-7	-79	-3	115	1	-82	-19	121	18
	Bạch Long Vĩ	-21	-82	11	102	-11	-86	-3	109	10
Thái Bình	Thái Thụy	-8	-74	-4	112	-2	-75	-20	119	13
Nam Định	Hải Hậu	-9	-66	2	104	-3	-66	-19	110	12
Ninh Bình	Kim Sơn	-11	-63	3	103	-4	-62	-19	108	12
Thanh Hóa	Quảng Xương	-9	-60	0	99	-2	-58	-22	103	16
Nghệ An	Diễn Châu	-2	-52	-4	87	4	-50	-22	92	21
	Hòn Ngư	1	-51	-3	83	4	-50	-21	90	21
Hà Tĩnh	Thạch Hà	9	-50	-1	70	10	-48	-17	78	23
Quảng Bình	Quảng Trạch	19	-46	8	38	19	-42	-3	44	25
	Quảng Ninh	19	-34	13	22	18	-31	5	28	21
Quảng Trị	Gio Linh	17	-22	17	8	16	-20	13	14	17
	Cồn Cỏ	13	-22	21	8	12	-21	16	14	14
Thừa Thiên Huế	Hương Trà	10	-9	20	-7	12	-9	20	-3	12
	Phú Lộc	5	2	21	-20	8	3	23	-17	8
TP. Đà Nẵng	Sơn Trà	4	12	22	-29	5	13	25	-27	4
	Hoàng Sa	-12	21	28	-46	-13	16	38	-42	-14
Quảng Nam	Tam Kỳ	-1	22	24	-39	0	20	32	-37	-2
	Cù Lao Chàm	-1	19	23	-37	0	17	29	-34	-1
Quảng Ngãi	TP. Quảng Ngãi	-2	25	29	-46	-3	22	40	-43	-5
	Lý Sơn	-5	25	27	-45	-5	21	37	-42	-7
Bình Định	Phú Mỹ	-3	26	29	-48	-5	23	40	-46	-10
	Quy Nhơn	-4	26	26	-51	-8	24	42	-44	-8
Phú Yên	TP. Tuy Hòa	-9	21	24	-53	-13	18	36	-49	-17
Khánh Hòa	TP. Nha Trang	-5	27	32	-46	-9	24	40	-44	-17
	Trường Sa	-14	33	35	-42	-19	28	42	-37	-22
Ninh Thuận	TP. PR-Tháp Chàm	-4	28	35	-49	-13	22	41	-45	-20
Bình Thuận	TP. Phan Thiết	-9	56	46	-25	-25	59	40	-14	-47
	Phú Quý	-10	37	39	-44	-16	33	44	-38	-25
Bà Rịa Vũng Tàu	Vũng Tàu	-48	103	38	16	-82	112	24	47	-109
	Côn Đảo	-57	81	49	10	-86	88	33	40	-111
TPHCM	Cần Giờ	-49	112	37	25	-84	119	26	60	-109
Tiền Giang	Gò Công Tây	-46	116	41	27	-81	124	29	65	-108
Bến Tre	Ba Tri	-45	118	47	29	-83	125	31	66	-110
Trà Vinh	Duyên Hải	-56	110	46	25	-93	118	27	61	-121
Sóc Trăng	Tân Phú	-62	104	47	33	-93	108	31	66	-118
Bạc Liêu	TP. Bạc Liêu	-64	83	61	37	-84	78	49	62	-100
Cà Mau	Năm Căn	-55	55	68	34	-69	43	60	51	-74
	Trần Văn Thời	6	17	46	31	-24	3	31	36	-23
Kiên Giang	Rạch Giá	43	3	17	27	19	-7	9	34	15
	Phú Quốc	39	9	20	36	14	-9	7	30	19

Vùng Biển	Độ cao sóng biển dự báo trong 48 giờ		
	Độ cao sóng lớn nhất (m)	Hướng thịnh hành	Ghi chú
Bắc vịnh Bắc Bộ	0.3 - 1.4	Đông, Đông Nam	
Nam vịnh Bắc Bộ	0.5 - 1.4	Đông, Đông Nam	
Quảng Trị đến Quảng Ngãi	1.2 - 1.6	Đông, Đông Bắc	
Bình Định đến Ninh Thuận	1.4 - 2.3	Đông Bắc	Cảnh báo
Bình Thuận đến Cà Mau	0.3 - 3.0	Đông Bắc, Đông	Cảnh báo
Cà Mau đến Kiên Giang	0.3 - 1.6	Đông	
Quần đảo Hoàng Sa	1.6 - 1.8	Đông Bắc, Đông	
Quần đảo Trường Sa	1.7 - 2.1	Đông Bắc	Cảnh báo
Bắc Biển Đông	1.2 - 2.7	Đông, Đông Bắc	Cảnh báo
Giữa Biển Đông	1.1 - 2.5	Đông Bắc	Cảnh báo
Nam Biển Đông	1.3 - 2.4	Đông Bắc	Cảnh báo

Tin phát lúc: 13 giờ 00

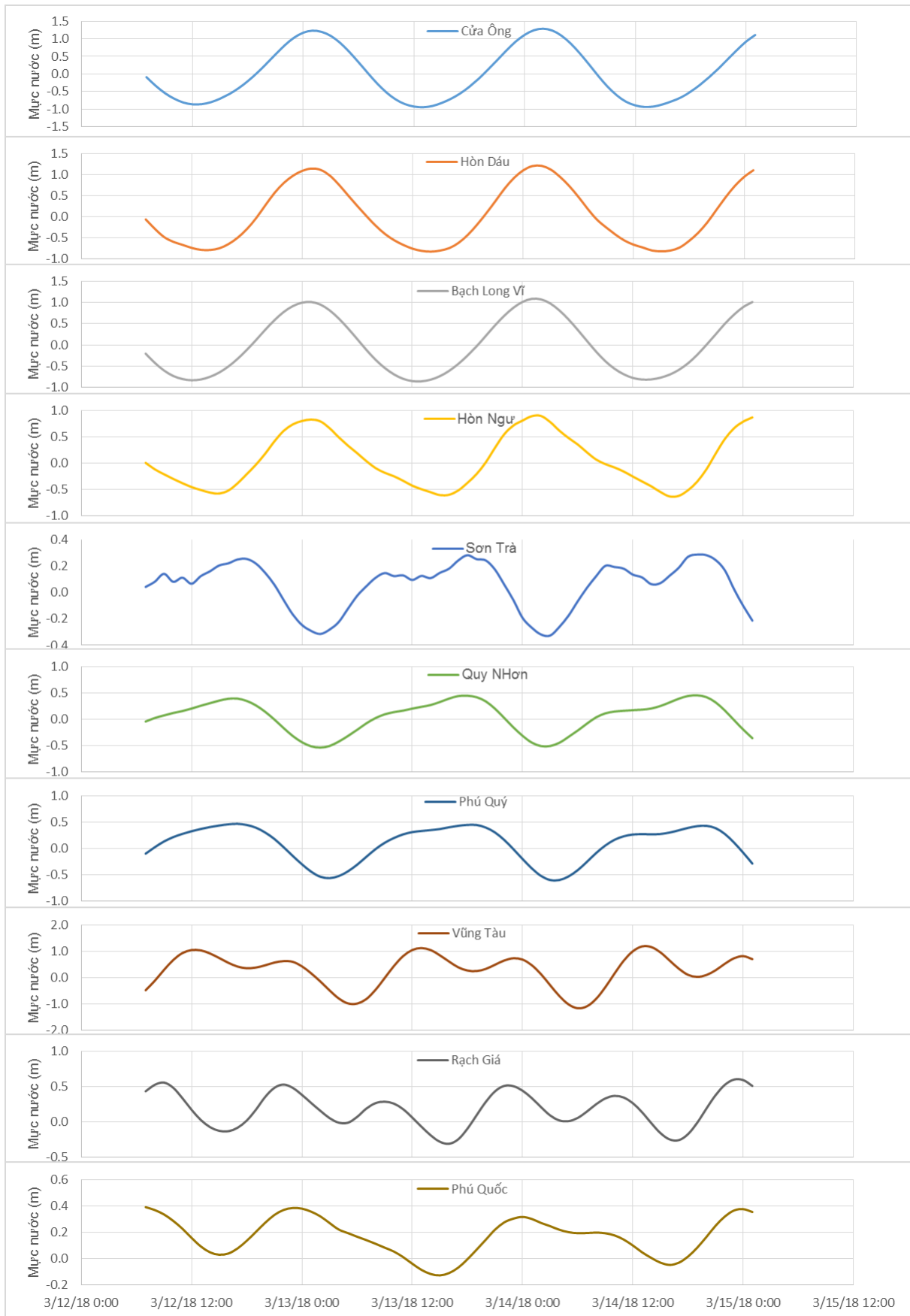
Thời điểm phát tin dự báo tiếp theo: 13 giờ 00 ngày 13/03/2018

Người xây dựng bản tin: Lê Đức Quyền, Dương Hồng Nhung

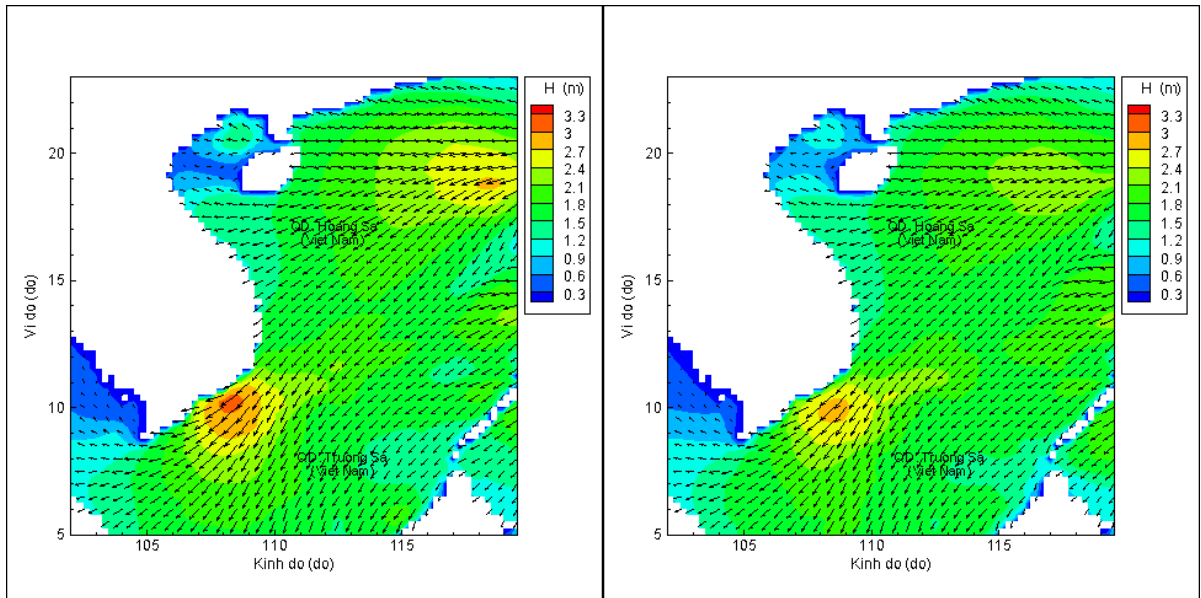
Người soát bản tin: Lê Quốc Huy

Biến trình mực nước tổng cộng tại 10 trạm Hải văn

(Cửa Ông, Hòn Dấu, Bạch Long Vĩ, Hòn Ngự, Sơn Trà, Quy Nhơn, Phú Quý, Vũng Tàu, Rạch Giá, Phú Quốc)

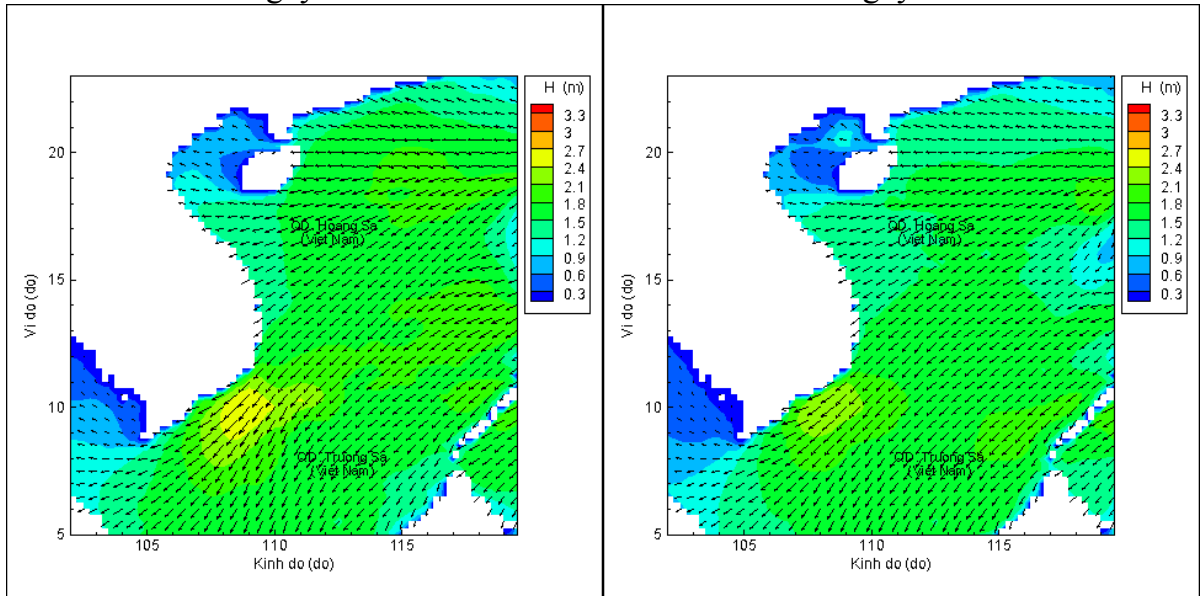


Phân bố độ cao sóng ven bờ và ngoài khơi biển Việt Nam



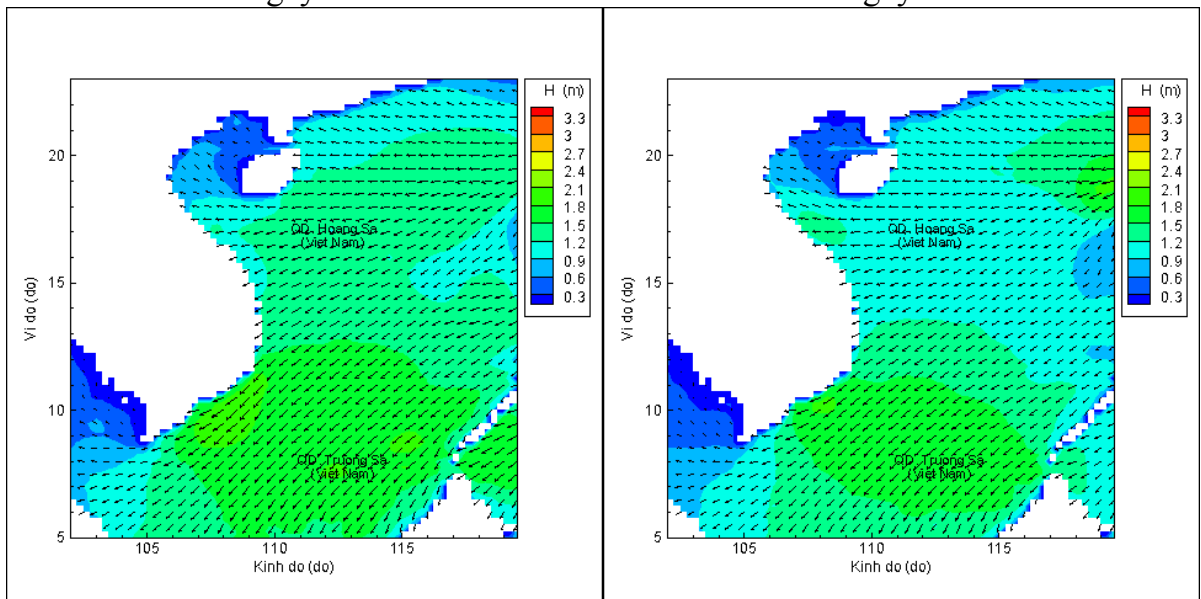
Lúc 13h ngày 12/03/2018

Lúc 19h ngày 12/03/2018



Lúc 01h ngày 13/03/2018

Lúc 07h ngày 13/03/2018



Lúc 13h ngày 14/03/2018

Lúc 19h ngày 14/03/2018