

BẢN TIN DỰ BÁO MỨC NƯỚC VÀ SÓNG BIỂN

(Lúc 13 giờ – 06Z ngày 13/03/2018)

Tỉnh/ TP	Huyện	Mức nước tổng cộng dự báo trong 48 giờ (cm)								
		13/03		14/03				15/03		
		13h	19h	1h	7h	13h	19h	1h	7h	13h
Quảng Ninh	Đầm Hà	7	-109	-10	126	33	-114	-28	110	61
	Cửa Ông	4	-98	-17	125	30	-97	-40	115	52
TP. Hải Phòng	Hòn Dấu	-1	-86	-22	123	20	-83	-41	114	39
	Bạch Long Vĩ	-11	-91	-4	111	10	-88	-23	106	30
Thái Bình	Thái Thụy	-4	-79	-23	122	15	-75	-42	114	32
Nam Định	Hải Hậu	-5	-68	-24	114	10	-61	-43	110	21
Ninh Bình	Kim Sơn	-5	-62	-25	112	8	-55	-44	110	18
Thanh Hóa	Quảng Xương	-3	-57	-27	107	9	-49	-46	105	17
Nghệ An	Diễn Châu	3	-47	-25	92	14	-36	-43	91	20
	Hòn Ngư	3	-49	-23	88	14	-37	-41	87	20
Hà Tĩnh	Thạch Hà	9	-51	-19	74	19	-37	-36	74	21
Quảng Bình	Quảng Trạch	22	-41	-6	44	22	-31	-22	48	19
	Quảng Ninh	17	-30	1	27	18	-21	-12	34	14
Quảng Trị	Gio Linh	11	-19	9	13	14	-13	0	19	10
	Cồn Cỏ	8	-21	13	14	10	-15	3	21	7
Thừa Thiên Huế	Hương Trà	7	-8	16	-4	9	-4	12	3	5
	Phú Lộc	5	2	22	-20	5	3	21	-13	1
TP. Đà Nẵng	Sơn Trà	7	12	27	-31	1	9	29	-24	-4
	Hoàng Sa	-16	17	38	-43	-18	13	44	-36	-22
Quảng Nam	Tam Kỳ	-4	19	33	-40	-4	17	37	-34	-10
	Cù Lao Chàm	-2	17	31	-37	-3	14	35	-31	-8
Quảng Ngãi	TP. Quảng Ngãi	-8	21	37	-45	-10	21	43	-36	-16
	Lý Sơn	-10	21	36	-44	-12	18	42	-36	-16
Bình Định	Phú Mỹ	-10	22	38	-46	-13	21	47	-35	-18
	Quy Nhơn	-11	22	36	-48	-15	20	46	-38	-20
Phú Yên	TP. Tuy Hòa	-16	19	34	-49	-19	18	43	-38	-25
Khánh Hòa	TP. Nha Trang	-12	25	41	-43	-17	23	46	-34	-27
	Trường Sa	-21	29	42	-36	-26	24	46	-26	-30
Ninh Thuận	TP. PR-Tháp Chàm	-12	26	43	-45	-22	21	44	-34	-31
Bình Thuận	TP. Phan Thiết	-29	63	44	-14	-46	66	35	6	-70
	Phú Quý	-20	35	46	-36	-27	32	46	-24	-38
Bà Rịa Vũng Tàu	Vũng Tàu	-91	115	26	47	-115	123	8	77	-141
	Côn Đảo	-89	88	38	42	-114	91	22	67	-128
TPHCM	Cần Giờ	-90	122	27	54	-116	128	9	84	-141
Tiền Giang	Gò Công Tây	-90	126	30	58	-116	133	9	89	-143
Bến Tre	Ba Tri	-92	126	33	62	-120	132	9	91	-147
Trà Vinh	Duyên Hải	-99	120	32	61	-127	124	10	88	-149
Sóc Trăng	Tân Phú	-97	110	39	63	-121	107	19	85	-135
Bạc Liêu	TP. Bạc Liêu	-86	76	55	58	-102	67	44	72	-104
Cà Mau	Năm Căn	-69	42	65	50	-78	28	58	58	-72
	Trần Văn Thời	-12	20	36	38	-30	7	22	47	-28
Kiên Giang	Rạch Giá	11	23	15	40	-7	20	-6	50	-13
	Phú Quốc	25	9	12	35	11	-3	0	34	14

Vùng Biển	Độ cao sóng biển dự báo trong 48 giờ		
	Độ cao sóng lớn nhất (m)	Hướng thịnh hành	Ghi chú
Bắc vịnh Bắc Bộ	0.3 - 1.0	Đông Nam, Đông	
Nam vịnh Bắc Bộ	0.5 - 1.2	Đông Nam, Đông	
Quảng Trị đến Quảng Ngãi	1.0 - 1.2	Đông, Đông Bắc	
Bình Định đến Ninh Thuận	1.1 - 1.9	Đông Bắc	
Bình Thuận đến Cà Mau	0.3 - 2.5	Đông Bắc, Đông	Cảnh báo
Cà Mau đến Kiên Giang	0.3 - 1.3	Đông, Đông Nam	
Quần đảo Hoàng Sa	1.3 - 1.5	Đông Bắc, Đông	
Quần đảo Trường Sa	1.3 - 2.0	Đông Bắc	Cảnh báo
Bắc Biển Đông	0.8 - 2.1	Đông, Đông Bắc	Cảnh báo
Giữa Biển Đông	0.8 - 1.7	Đông Bắc	
Nam Biển Đông	1.1 - 2.1	Đông Bắc	Cảnh báo

Tin phát lúc: 13 giờ 00

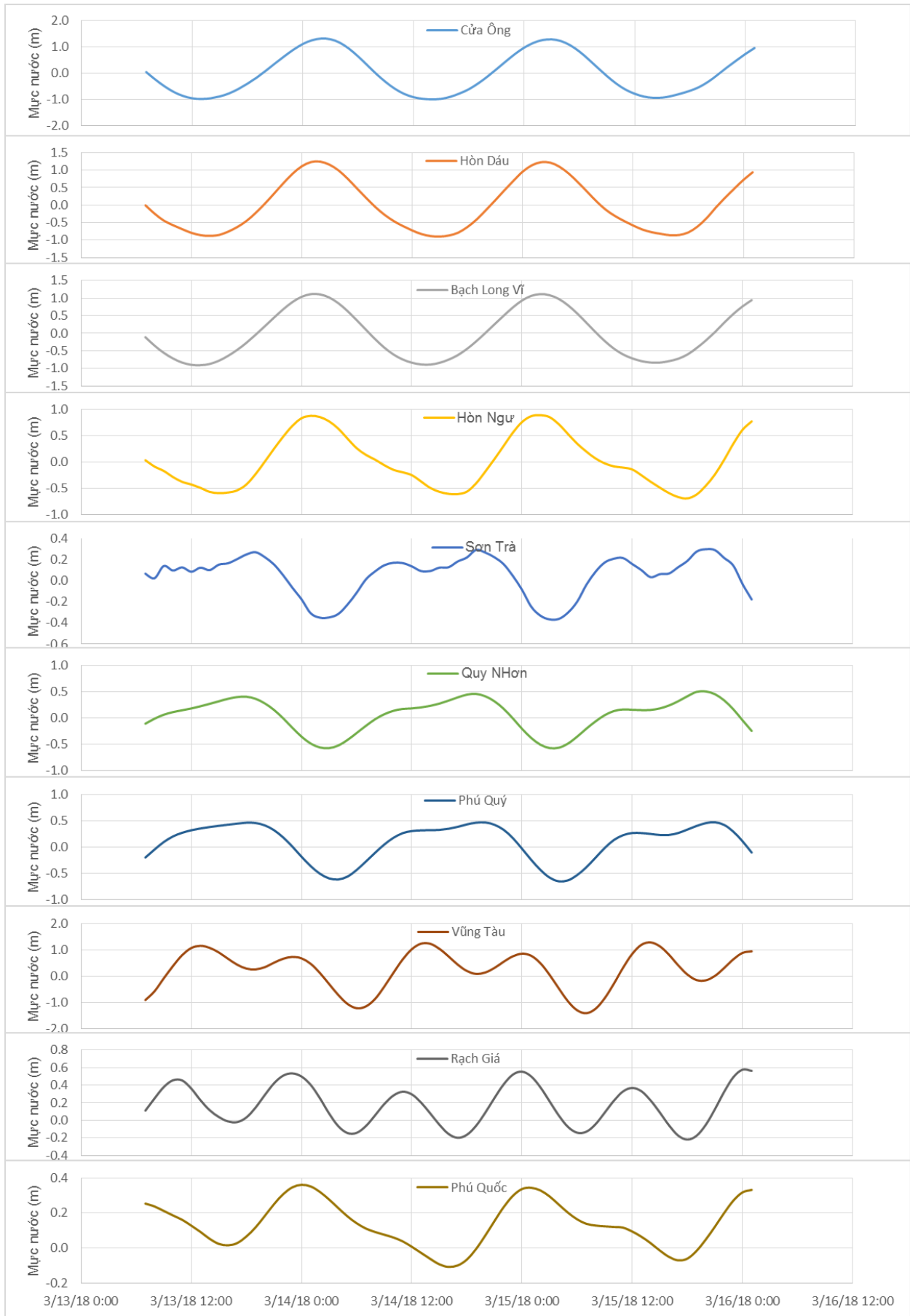
Thời điểm phát tin dự báo tiếp theo: 13 giờ 00 ngày 14/03/2018

Người xây dựng bản tin: Đặng Linh Chi, Khương Văn Hải

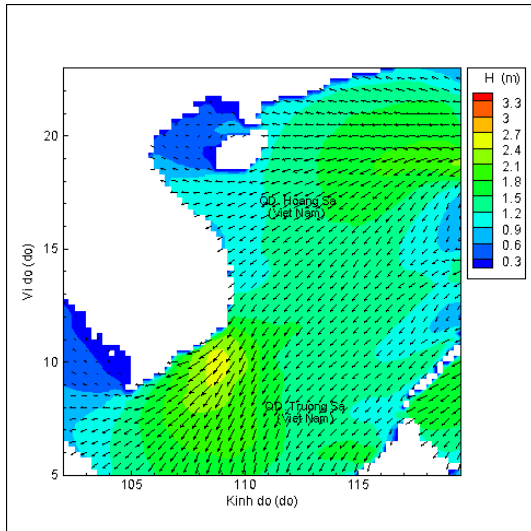
Người soát bản tin: Nguyễn Thị Thanh

Biến trình mực nước tổng cộng tại 10 trạm Hải vãn

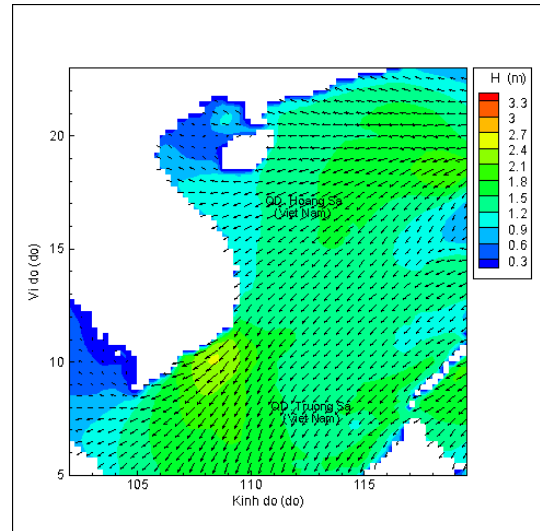
(Cửa Ông, Hòn Dấu, Bạch Long Vĩ, Hòn Ngự, Sơn Trà, Quy Nhơn, Phú Quý, Vũng Tàu, Rạch Giá, Phú Quốc)



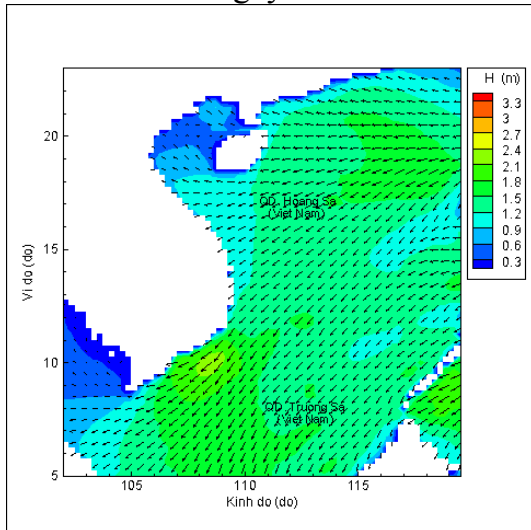
Phân bố độ cao sóng ven bờ và ngoài khơi biển Việt Nam



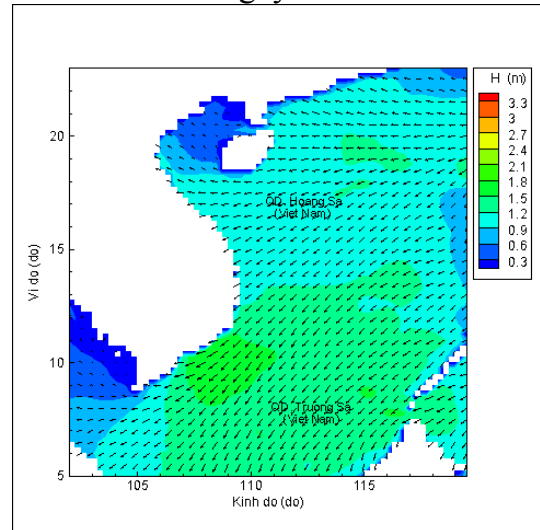
Lúc 13h ngày 13/03/2018



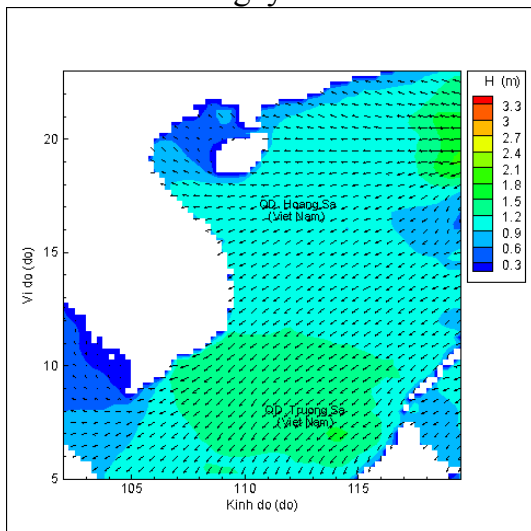
Lúc 19h ngày 13/03/2018



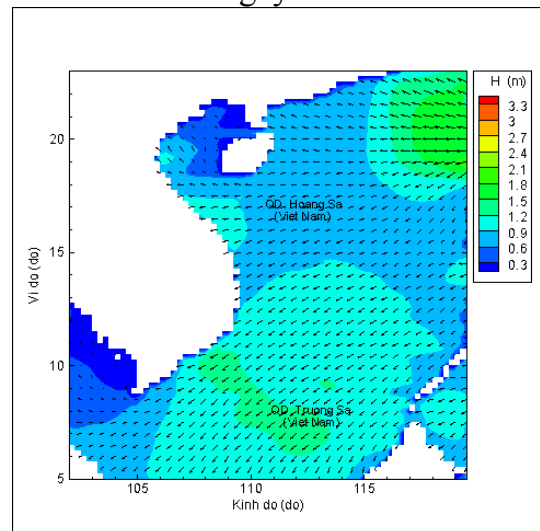
Lúc 01h ngày 14/03/2018



Lúc 07h ngày 14/03/2018



Lúc 13h ngày 15/03/2018



Lúc 19h ngày 15/03/2018