

BẢN TIN DỰ BÁO MỨC NƯỚC VÀ SÓNG BIỂN

(Lúc 13 giờ – 06Z ngày 18/03/2018)

Tỉnh/ TP	Huyện	Mức nước tổng cộng dự báo trong 48 giờ (cm)								
		18/03		19/03				20/03		
		13h	19h	1h	7h	13h	19h	1h	7h	13h
Quảng Ninh	Đầm Hà	112	-44	-42	-8	107	-13	-19	-46	64
	Cửa Ông	99	-24	-53	3	91	10	-29	-29	56
TP. Hải Phòng	Hòn Dấu	71	-7	-68	22	67	27	-42	-12	43
	Bạch Long Vĩ	71	-19	-55	24	72	12	-38	-12	45
Thái Bình	Thái Thụy	61	0	-69	28	59	33	-44	-7	38
Nam Định	Hải Hậu	47	17	-71	38	42	46	-49	4	32
Ninh Bình	Kim Sơn	43	22	-68	40	37	49	-47	5	30
Thanh Hóa	Quảng Xương	36	26	-69	39	31	53	-45	7	29
Nghệ An	Diễn Châu	27	32	-64	36	22	60	-41	11	18
	Hòn Ngư	29	34	-66	36	20	59	-42	13	15
Hà Tĩnh	Thạch Hà	28	36	-66	36	14	59	-45	16	8
Quảng Bình	Quảng Trạch	11	34	-58	34	1	55	-46	24	-4
	Quảng Ninh	-1	34	-48	35	-7	53	-42	29	-9
Quảng Trị	Gio Linh	-7	33	-35	34	-13	49	-35	33	-13
	Cồn Cỏ	-8	29	-36	36	-13	46	-37	33	-13
Thừa Thiên Huế	Hương Trà	-14	26	-21	29	-17	41	-25	32	-14
	Phú Lộc	-22	20	-11	24	-22	35	-18	31	-17
TP. Đà Nẵng	Sơn Trà	-24	17	-3	19	-26	28	-13	30	-20
	Hoàng Sa	-24	-7	16	13	-18	2	-1	21	-12
Quảng Nam	Tam Kỳ	-29	10	8	17	-27	19	-6	29	-21
	Cù Lao Chàm	-27	11	6	18	-26	21	-7	29	-20
Quảng Ngãi	TP. Quảng Ngãi	-30	4	11	18	-28	12	-7	29	-20
	Lý Sơn	-27	2	13	17	-24	10	-4	27	-17
Bình Định	Phú Mỹ	-29	-2	13	20	-25	6	-7	28	-17
	Quy Nhơn	-31	-2	12	22	-25	8	-5	33	-16
Phú Yên	Tp. Tuy Hòa	-34	-6	6	15	-31	0	-11	27	-19
Khánh Hòa	TP. Nha Trang	-33	4	11	23	-28	11	-7	31	-20
	Trường Sa	-34	5	8	27	-30	12	-10	33	-20
Ninh Thuận	TP. PR-Tháp Chàm	-39	11	4	28	-40	15	-17	34	-32
Bình Thuận	TP. Phan Thiết	-87	61	-28	83	-77	58	-46	70	-56
	Phú Quý	-47	17	0	38	-43	23	-19	41	-32
Bà Rịa Vũng Tàu	Vũng Tàu	-110	64	-24	94	-65	40	-15	48	-12
	Côn Đảo	-83	35	-13	71	-43	14	-2	30	3
TPHCM	Cần Giờ	-109	69	-20	95	-61	42	-9	48	-6
Tiền Giang	Gò Công Tây	-109	74	-20	99	-61	44	-9	49	-5
Bến Tre	Ba Tri	-102	69	-18	95	-56	38	-6	42	1
Trà Vinh	Duyên Hải	-96	52	-12	84	-47	21	3	30	10
Sóc Trăng	Tân Phú	-71	32	6	66	-23	0	22	14	28
Bạc Liêu	TP. Bạc Liêu	-22	-14	42	29	20	-41	57	-19	60
Cà Mau	Năm Căn	3	-31	48	15	32	-47	56	-19	55
	Trần Văn Thời	-6	18	0	30	-5	7	2	18	6
Kiên Giang	Rạch Giá	-24	46	-14	45	-26	36	-18	42	-15
	Phú Quốc	18	24	2	20	5	14	-3	18	3

Vùng Biển	Độ cao sóng biển dự báo trong 48 giờ		
	Độ cao sóng lớn nhất (m)	Hướng thịnh hành	Ghi chú
Bắc vịnh Bắc Bộ	0.3 - 2.0	Nam, Đông Nam	Cảnh báo
Nam vịnh Bắc Bộ	0.9 - 1.8	Đông Nam, Đông	
Quảng Trị đến Quảng Ngãi	0.9 - 1.3	Đông, Đông Nam	
Bình Định đến Ninh Thuận	0.7 - 0.9	Đông, Đông Bắc	
Bình Thuận đến Cà Mau	0.3 - 1.2	Đông Bắc, Đông	
Cà Mau đến Kiên Giang	0.3 - 0.8	Đông Nam, Đông	
Quần đảo Hoàng Sa	0.9 - 1.0	Đông Bắc, Đông	
Quần đảo Trường Sa	0.8 - 1.0	Đông Bắc	
Bắc Biển Đông	0.8 - 1.8	Đông, Đông Bắc	
Giữa Biển Đông	0.5 - 1.1	Đông Bắc	
Nam Biển Đông	0.7 - 1.5	Đông Bắc	

Tin phát lúc: 13 giờ 00

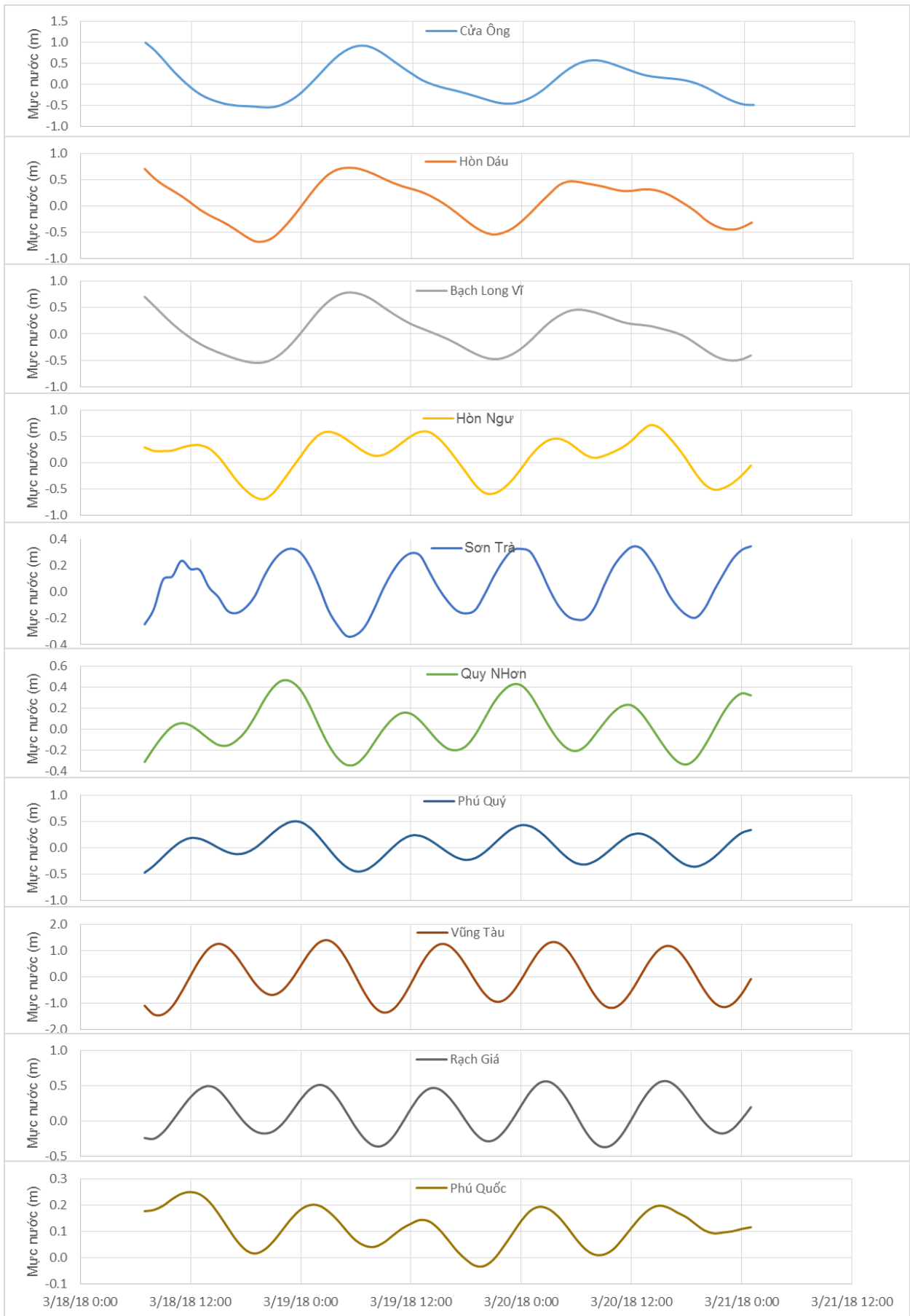
Thời điểm phát tin dự báo tiếp theo: 13 giờ 00 ngày 19/03/2018

Người xây dựng bản tin: Nguyễn Hồng Hạnh, Nguyễn Thị Lan

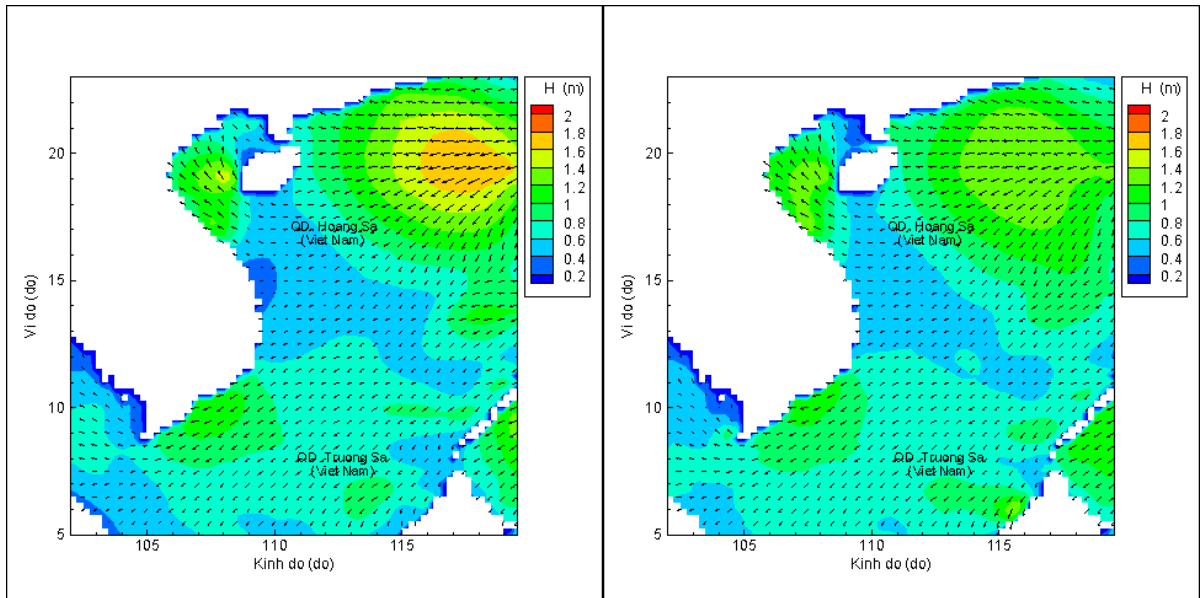
Người soát bản tin: Lê Quốc Huy

Biến trình mực nước tổng cộng tại 10 trạm Hải vãn

(Cửa Ông, Hòn Dấu, Bạch Long Vĩ, Hòn Ngự, Sơn Trà, Quy Nhơn, Phú Quý, Vũng Tàu, Rạch Giá, Phú Quốc)

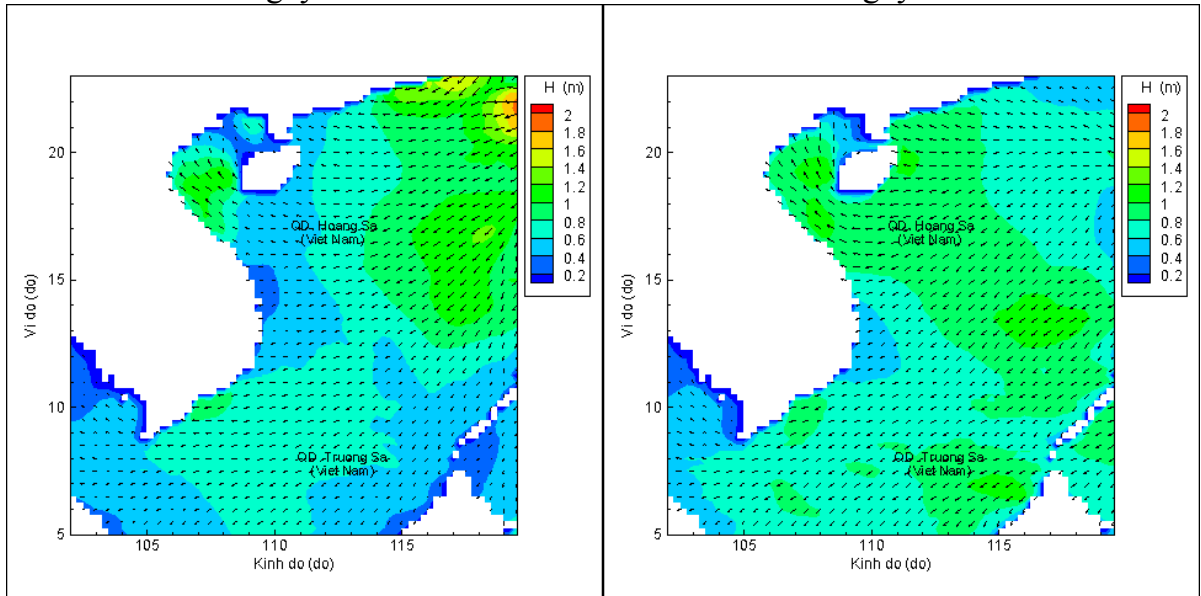


Phân bố độ cao sóng ven bờ và ngoài khơi biển Việt Nam



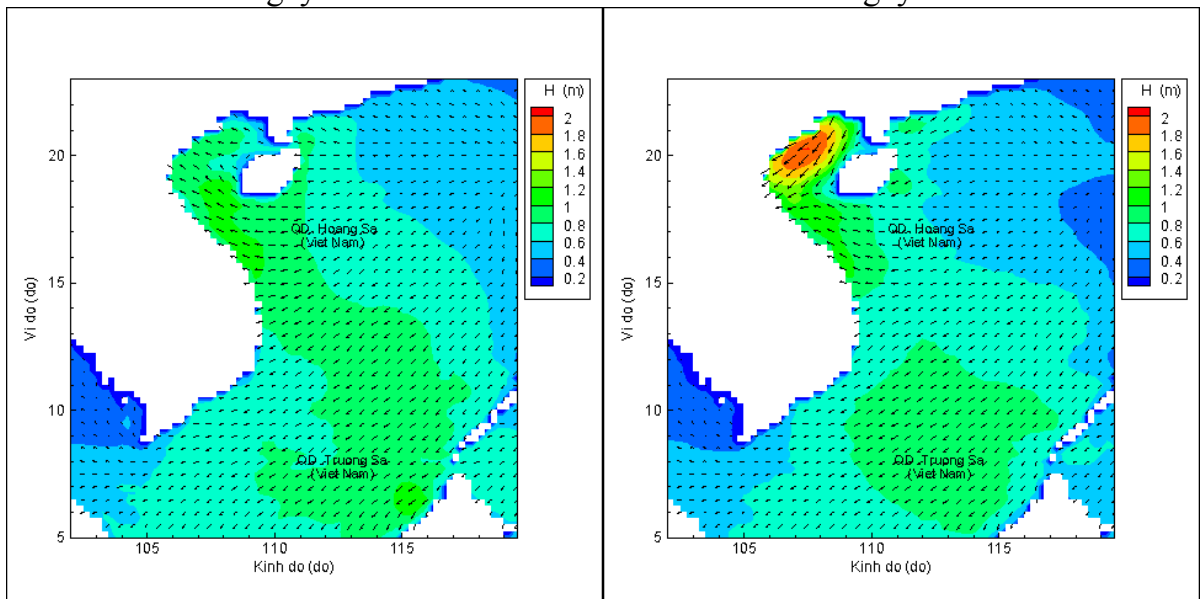
Lúc 13h ngày 18/03/2018

Lúc 19h ngày 18/03/2018



Lúc 01h ngày 19/03/2018

Lúc 07h ngày 19/03/2018



Lúc 13h ngày 20/03/2018

Lúc 19h ngày 20/03/2018