

**BẢN TIN DỰ BÁO MỨC NƯỚC VÀ SÓNG BIỂN**

(Lúc 13 giờ – 06Z ngày 19/03/2018)

Tỉnh/ TP	Huyện	Mức nước tổng cộng dự báo trong 48 giờ (cm)								
		19/03		20/03				21/03		
		13h	19h	1h	7h	13h	19h	1h	7h	13h
Quảng Ninh	Đầm Hà	95	-15	-15	-32	55	-18	-8	-56	42
	Cửa Ông	77	2	-27	-19	58	11	-14	-51	24
TP. Hải Phòng	Hòn Dấu	52	18	-39	-2	34	13	-25	-28	21
	Bạch Long Vĩ	59	7	-31	-5	36	-1	-28	-37	24
Thái Bình	Thái Thụy	43	23	-41	5	29	17	-27	-23	18
Nam Định	Hải Hậu	28	35	-47	13	18	30	-32	-14	11
Ninh Bình	Kim Sơn	25	38	-46	13	15	32	-30	-13	9
Thanh Hóa	Quảng Xương	19	43	-46	16	17	36	-29	-10	8
Nghệ An	Diễn Châu	12	48	-40	14	20	40	-32	-4	1
	Hòn Ngư	11	48	-41	15	17	42	-33	-2	0
Hà Tĩnh	Thạch Hà	7	48	-42	19	14	45	-36	3	-3
Quảng Bình	Quảng Trạch	-2	47	-44	28	-2	44	-39	14	-11
	Quảng Ninh	-12	45	-41	32	-8	45	-38	22	-12
Quảng Trị	Gio Linh	-18	41	-35	35	-13	44	-35	29	-13
	Cồn Cỏ	-18	39	-37	36	-14	42	-39	27	-14
Thừa Thiên Huế	Hương Trà	-21	32	-25	34	-16	37	-31	31	-13
	Phú Lộc	-26	26	-19	32	-20	33	-28	32	-14
TP. Đà Nẵng	Sơn Trà	-25	22	-14	29	-22	29	-28	34	-13
	Hoàng Sa	-18	0	0	22	-13	8	-21	21	-7
Quảng Nam	Tam Kỳ	-29	15	-7	28	-22	22	-24	34	-11
	Cù Lao Chàm	-26	17	-8	29	-21	23	-25	32	-13
Quảng Ngãi	TP. Quảng Ngãi	-27	10	-7	29	-22	18	-27	31	-10
	Lý Sơn	-24	8	-4	28	-18	17	-25	29	-9
Bình Định	Phú Mỹ	-24	4	-7	30	-19	14	-29	29	-9
	Quy Nhơn	-24	5	-7	32	-17	17	-31	30	-11
Phú Yên	TP. Tuy Hòa	-28	-1	-13	26	-22	11	-32	26	-12
Khánh Hòa	TP. Nha Trang	-28	8	-8	32	-20	20	-27	29	-12
	Trường Sa	-29	10	-10	34	-22	19	-28	30	-11
Ninh Thuận	TP. PR-Tháp Chàm	-35	16	-17	35	-32	23	-37	31	-22
Bình Thuận	TP. Phan Thiết	-76	56	-45	74	-57	52	-54	49	-29
	Phú Quý	-42	21	-19	42	-32	29	-36	34	-19
Bà Rịa Vũng Tàu	Vũng Tàu	-67	36	-17	49	-14	7	2	-6	37
	Côn Đảo	-40	11	-4	29	4	-10	15	-22	48
TPHCM	Cần Giờ	-62	35	-12	48	-10	5	10	-11	43
Tiền Giang	Gò Công Tây	-62	38	-12	49	-8	4	12	-12	47
Bến Tre	Ba Tri	-57	31	-7	43	-2	-2	18	-19	54
Trà Vinh	Duyên Hải	-46	17	1	31	9	-15	27	-32	64
Sóc Trăng	Tân Phú	-23	-4	20	13	29	-32	47	-47	77
Bạc Liêu	TP. Bạc Liêu	23	-45	55	-21	63	-64	76	-71	94
Cà Mau	Năm Căn	37	-47	53	-23	57	-55	65	-56	73
	Trần Văn Thời	6	16	1	12	2	-1	12	-2	14
Kiên Giang	Rạch Giá	-17	47	-17	34	-19	21	3	22	-8
	Phú Quốc	15	25	-3	12	-3	8	3	12	0

Vùng Biển	Độ cao sóng biển dự báo trong 48 giờ		
	Độ cao sóng lớn nhất (m)	Hướng thịnh hành	Ghi chú
Bắc vịnh Bắc Bộ	0.3 - 2.0	Đông Bắc, Đông Nam	Cảnh báo
Nam vịnh Bắc Bộ	1.0 - 1.8	Đông Nam	
Quảng Trị đến Quảng Ngãi	1.4 - 1.7	Đông, Đông Bắc	
Bình Định đến Ninh Thuận	0.7 - 1.1	Đông, Đông Bắc	
Bình Thuận đến Cà Mau	0.3 - 1.1	Đông, Đông Bắc	
Cà Mau đến Kiên Giang	0.3 - 0.6	Đông Nam, Đông	
Quần đảo Hoàng Sa	1.3 - 1.5	Đông Bắc, Đông	
Quần đảo Trường Sa	0.8 - 1.0	Đông Bắc	
Bắc Biển Đông	0.8 - 1.9	Đông Bắc, Đông	
Giữa Biển Đông	0.5 - 1.1	Đông Bắc	
Nam Biển Đông	0.6 - 1.1	Đông Bắc	

**Tin phát lúc: 13 giờ 00**

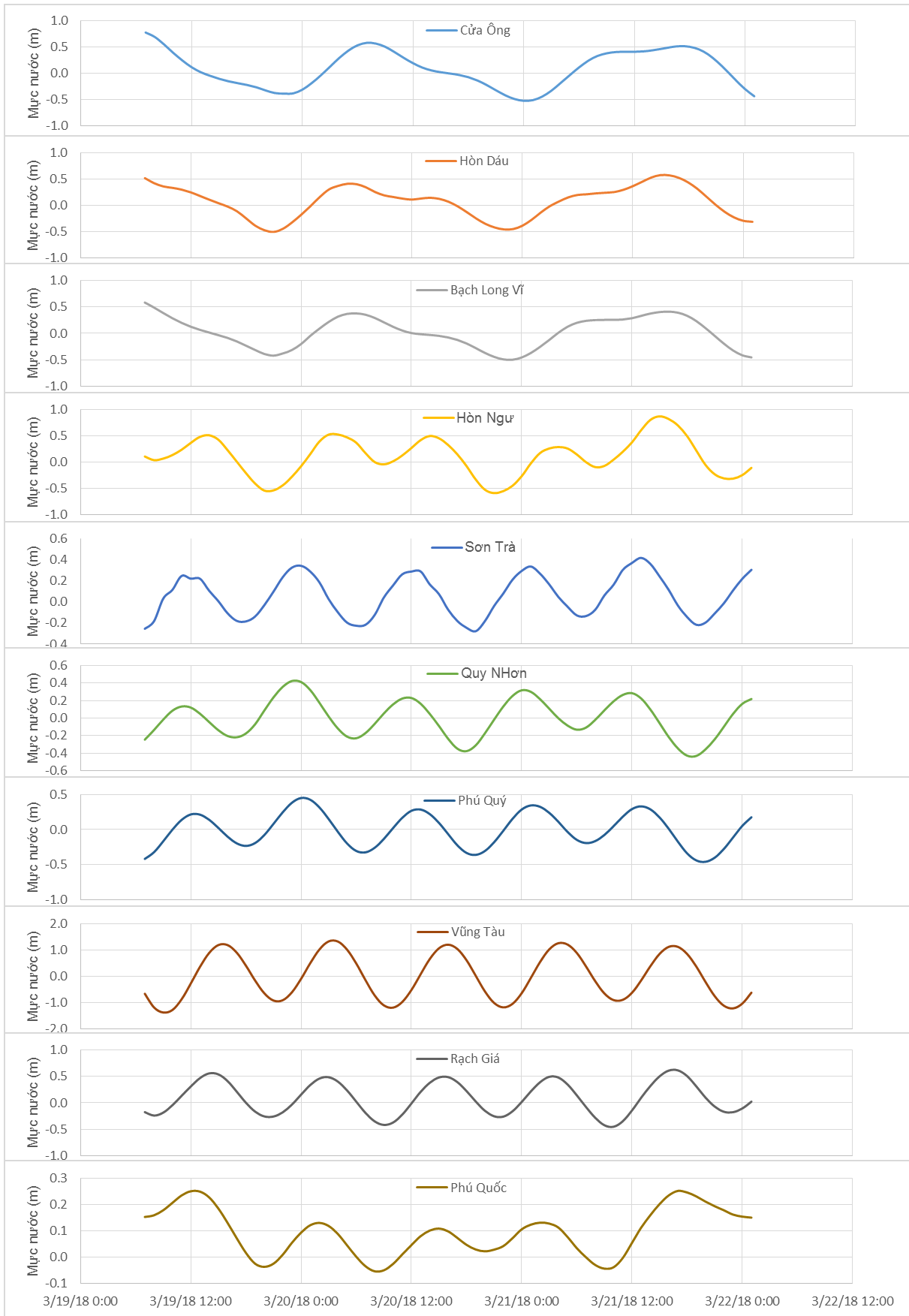
Thời điểm phát tin dự báo tiếp theo: 13 giờ 00 ngày 20/03/2018

Người xây dựng bản tin: Lê Đức Quyền, Dương Hồng Nhung

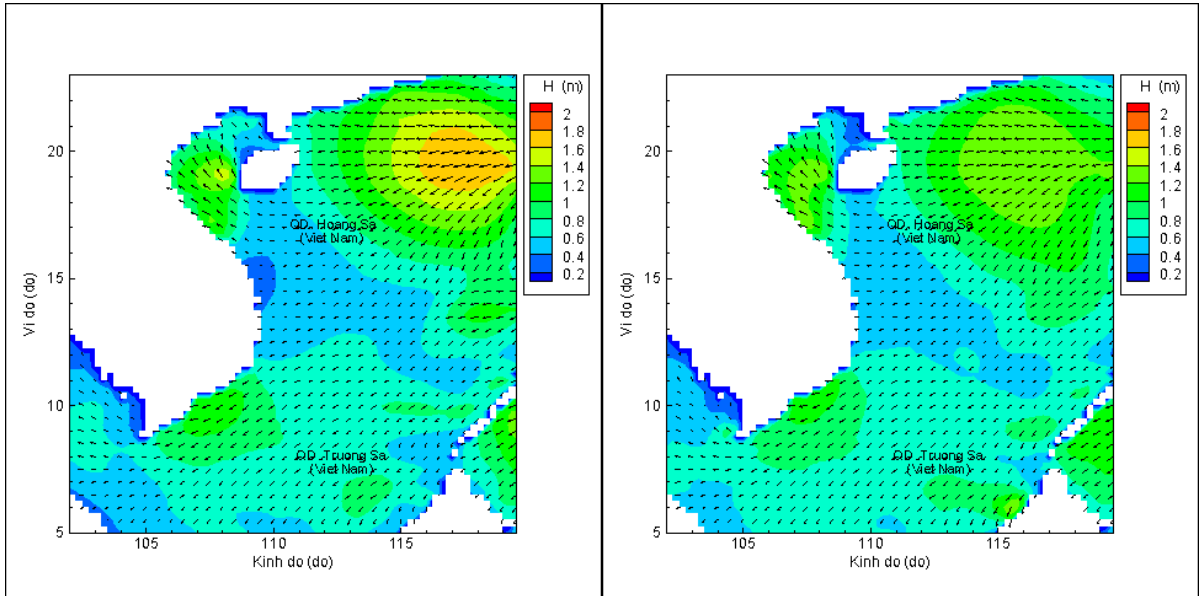
Người soát bản tin: Nguyễn Thị Thanh

# Biến trình mực nước tổng cộng tại 10 trạm Hải văn

(Cửa Ông, Hòn Dấu, Bạch Long Vĩ, Hòn Ngự, Sơn Trà, Quy Nhơn, Phú Quý, Vũng Tàu, Rạch Giá, Phú Quốc)

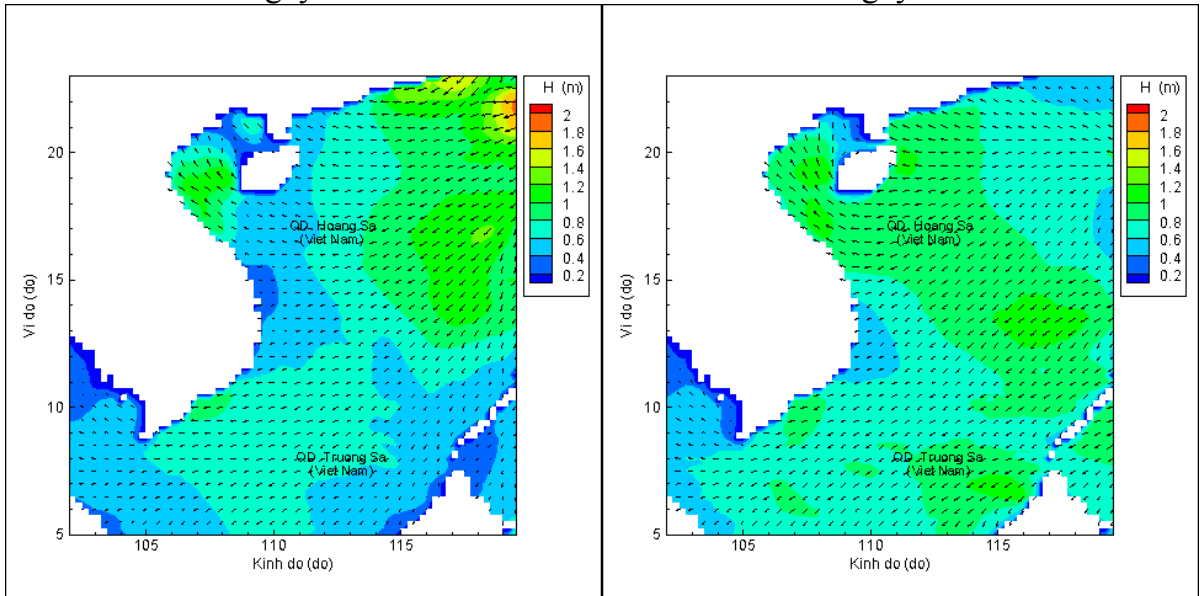


# Phân bố độ cao sóng ven bờ và ngoài khơi biển Việt Nam



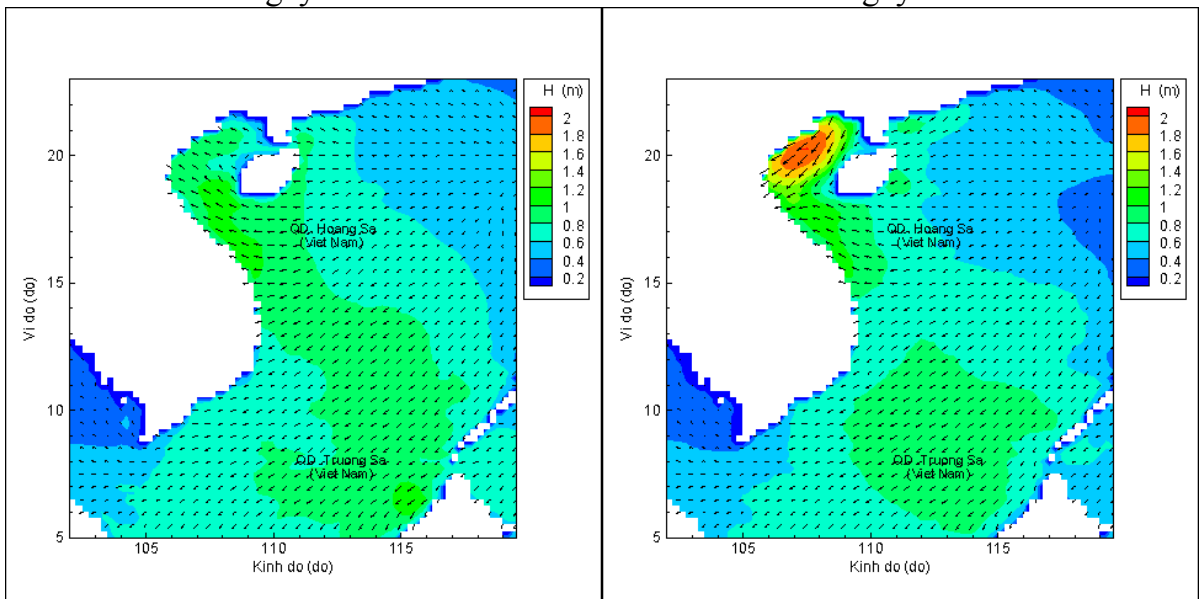
Lúc 13h ngày 19/03/2018

Lúc 19h ngày 19/03/2018



Lúc 01h ngày 20/03/2018

Lúc 07h ngày 20/03/2018



Lúc 13h ngày 21/03/2018

Lúc 19h ngày 21/03/2018