

BẢN TIN DỰ BÁO MỨC NƯỚC VÀ SÓNG BIỂN

(Lúc 13 giờ – 06Z ngày 22/03/2018)

Tỉnh/ TP	Huyện	Mức nước tổng cộng dự báo trong 48 giờ (cm)								
		22/03		23/03				24/03		
		13h	19h	1h	7h	13h	19h	1h	7h	13h
Quảng Ninh	Đầm Hà	68	0	10	-58	19	20	54	-44	-35
	Cửa Ông	52	18	1	-42	12	27	46	-32	-34
TP. Hải Phòng	Hòn Dấu	33	30	-15	-29	2	33	36	-29	-36
	Bạch Long Vĩ	39	19	-11	-39	10	29	35	-42	-30
Thái Bình	Thái Thụy	27	32	-17	-25	-1	34	35	-27	-35
Nam Định	Hải Hậu	14	45	-22	-16	-9	40	30	-23	-35
Ninh Bình	Kim Sơn	10	46	-21	-14	-10	40	31	-22	-33
Thanh Hóa	Quảng Xương	7	47	-21	-12	-11	40	29	-20	-32
Nghệ An	Diễn Châu	-1	48	-23	-6	-13	42	24	-12	-30
	Hòn Ngư	0	51	-24	-6	-14	42	22	-12	-31
Hà Tĩnh	Thạch Hà	-2	54	-27	-1	-17	44	15	-6	-32
Quảng Bình	Quảng Trạch	-15	51	-33	12	-23	45	-4	7	-31
	Quảng Ninh	-20	50	-33	19	-24	45	-10	12	-28
Quảng Trị	Gio Linh	-21	47	-31	24	-24	43	-17	17	-25
	Cồn Cỏ	-22	46	-34	22	-25	43	-19	14	-27
Thừa Thiên Huế	Hương Trà	-24	40	-27	26	-23	39	-22	21	-22
	Phú Lộc	-28	34	-25	28	-22	37	-27	22	-19
TP. Đà Nẵng	Sơn Trà	-29	30	-24	28	-20	33	-31	23	-15
	Hoàng Sa	-14	9	-22	18	-7	21	-38	7	-7
Quảng Nam	Tam Kỳ	-24	24	-23	30	-16	30	-36	24	-10
	Cù Lao Chàm	-25	25	-23	28	-18	30	-34	22	-12
Quảng Ngãi	TP. Quảng Ngãi	-19	20	-24	32	-11	30	-41	23	-6
	Lý Sơn	-19	18	-24	27	-11	28	-39	20	-7
Bình Định	Phú Mỹ	-15	16	-26	33	-6	29	-42	22	-2
	Quy Nhơn	-16	14	-28	32	-4	29	-44	21	0
Phú Yên	Tp. Tuy Hòa	-18	9	-35	23	-10	26	-46	16	-4
Khánh Hòa	TP. Nha Trang	-15	20	-28	33	-6	33	-40	23	-3
	Trường Sa	-19	21	-27	32	-8	33	-39	19	1
Ninh Thuận	TP. PR-Tháp Chàm	-23	27	-35	38	-14	39	-44	26	-4
Bình Thuận	TP. Phan Thiết	-46	60	-45	63	-11	56	-36	29	18
	Phú Quý	-28	32	-34	39	-12	41	-41	23	2
Bà Rịa Vũng Tàu	Vũng Tàu	-4	21	10	7	63	3	48	-47	110
	Côn Đảo	10	3	19	-16	61	-7	50	-64	94
TPHCM	Cần Giờ	2	21	18	3	76	3	61	-46	127
Tiền Giang	Gò Công Tây	4	24	21	1	83	4	69	-45	136
Bến Tre	Ba Tri	10	21	32	-6	90	1	78	-52	140
Trà Vinh	Duyên Hải	18	2	37	-21	91	-15	78	-73	134
Sóc Trăng	Tân Phú	37	-16	53	-36	102	-28	91	-84	135
Bạc Liêu	TP. Bạc Liêu	72	-48	80	-60	117	-45	110	-95	131
Cà Mau	Năm Căn	69	-38	71	-51	89	-26	92	-71	93
	Trần Văn Thời	13	14	21	-3	23	10	37	-14	32
Kiên Giang	Rạch Giá	1	32	-10	12	10	8	8	3	22
	Phú Quốc	9	23	15	14	10	21	29	23	17

Vùng Biển	Độ cao sóng biển dự báo trong 48 giờ		
	Độ cao sóng lớn nhất (m)	Hướng thịnh hành	Ghi chú
Bắc vịnh Bắc Bộ	0.3 - 1.8	Đông Bắc, Đông	
Nam vịnh Bắc Bộ	1.1 - 2.0	Đông Bắc	Cảnh báo
Quảng Trị đến Quảng Ngãi	1.4 - 1.9	Đông Bắc	
Bình Định đến Ninh Thuận	1.7 - 2.4	Đông Bắc, Đông, Bắc	Cảnh báo
Bình Thuận đến Cà Mau	0.3 - 2.3	Đông, Đông Bắc	Cảnh báo
Cà Mau đến Kiên Giang	0.3 - 0.8	Đông, Đông Nam	
Quần đảo Hoàng Sa	1.8 - 2.0	Đông Bắc	Cảnh báo
Quần đảo Trường Sa	0.7 - 1.6	Đông Bắc	
Bắc Biển Đông	1.6 - 2.2	Đông Bắc, Bắc	Cảnh báo
Giữa Biển Đông	0.6 - 2.2	Đông Bắc, Bắc	Cảnh báo
Nam Biển Đông	0.5 - 1.3	Đông Bắc	

Tin phát lúc: 13 giờ 00

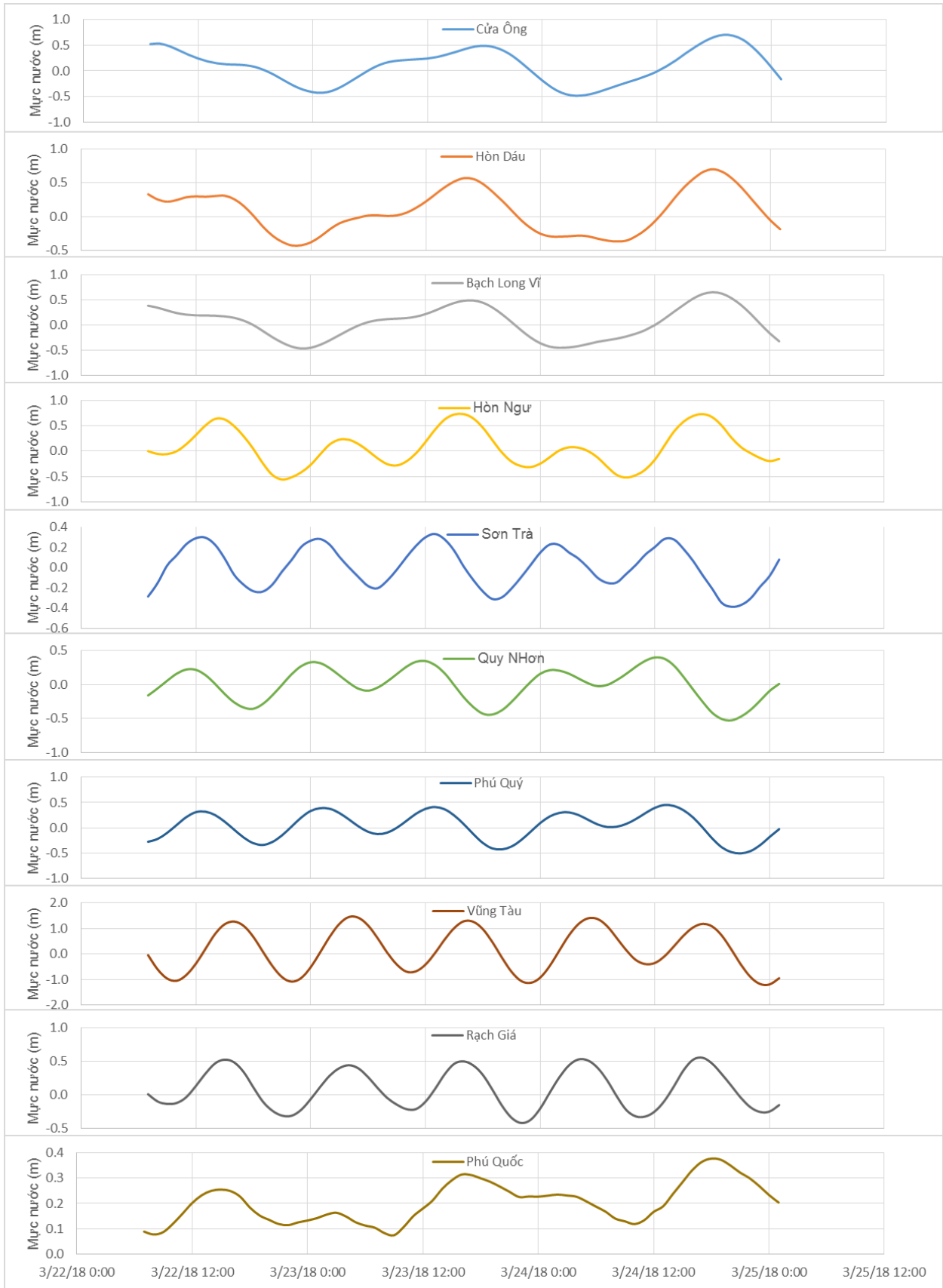
Thời điểm phát tin dự báo tiếp theo: 13 giờ 00 ngày 21/03/2018

Người xây dựng bản tin: Khương Văn Hải, Đặng Linh Chi

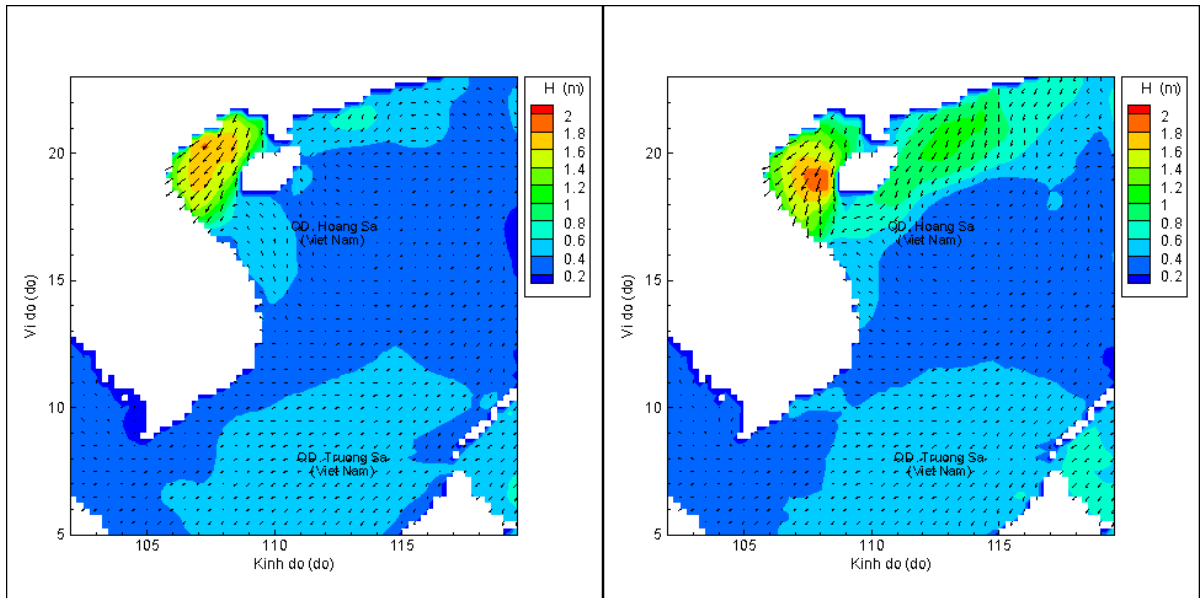
Người soát bản tin: Lê Quốc Huy

Biến trình mực nước tổng cộng tại 10 trạm Hải văn

(Cửa Ông, Hòn Dấu, Bạch Long Vĩ, Hòn Ngự, Sơn Trà, Quy Nhơn, Phú Quý, Vũng Tàu, Rạch Giá, Phú Quốc)

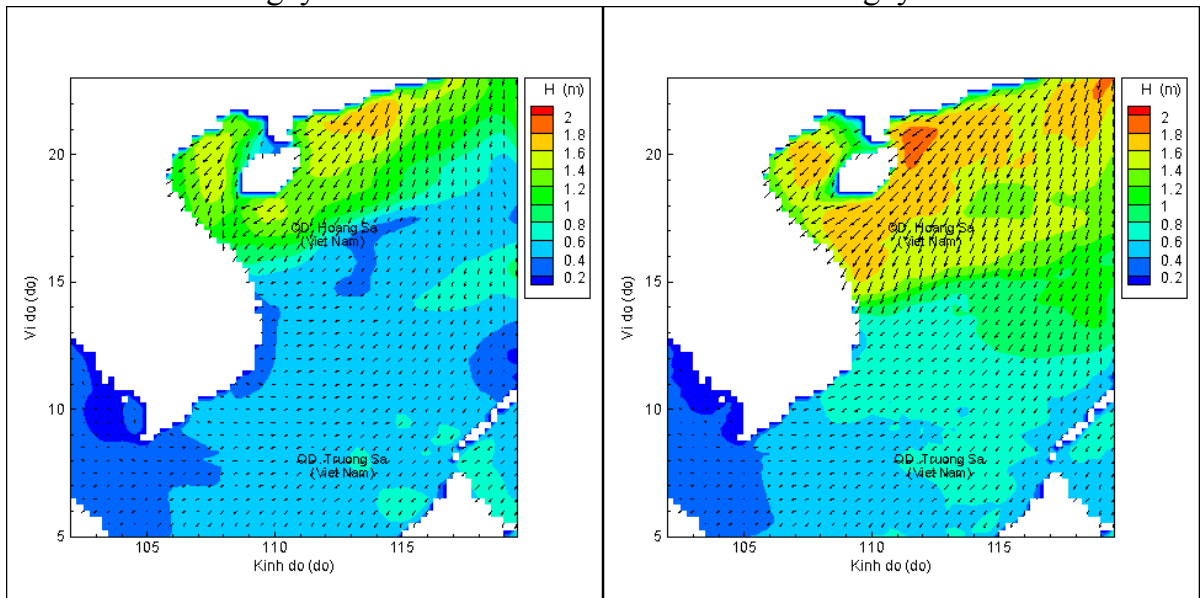


Phân bố độ cao sóng ven bờ và ngoài khơi biển Việt Nam



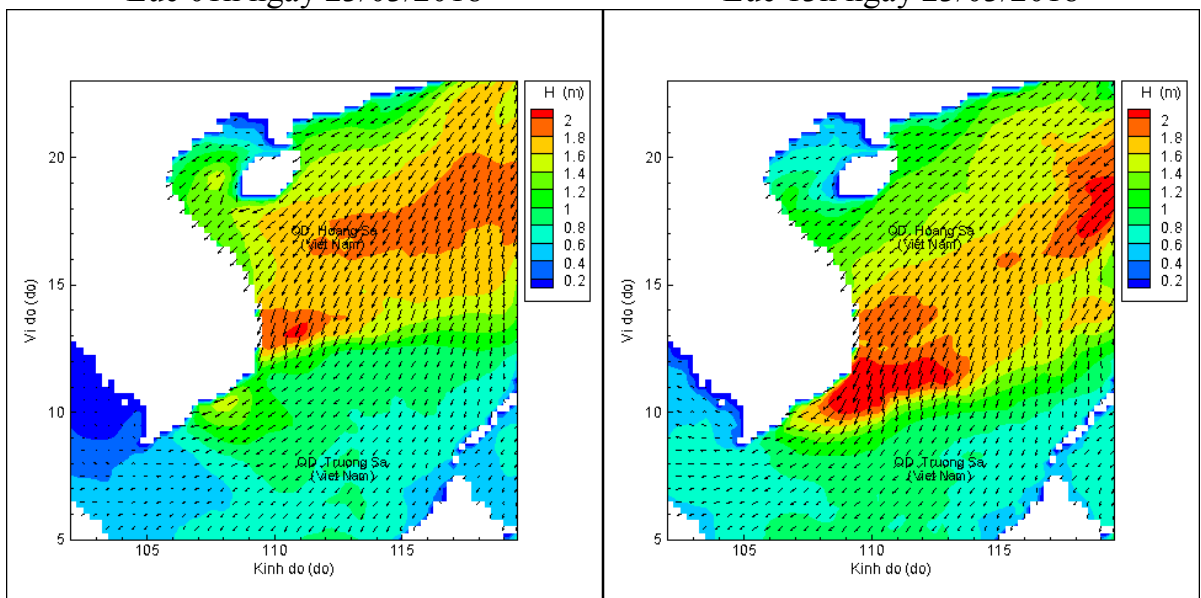
Lúc 13h ngày 22/03/2018

Lúc 19h ngày 22/03/2018



Lúc 01h ngày 23/03/2018

Lúc 13h ngày 23/03/2018



Lúc 01h ngày 24/03/2018

Lúc 13h ngày 24/03/2018