

BẢN TIN DỰ BÁO MỨC NƯỚC VÀ SÓNG BIỂN

(Lúc 13 giờ – 06Z ngày 13/04/2018)

Tỉnh/ TP	Huyện	Mức nước tổng cộng dự báo trong 48 giờ (cm)								
		13/04		14/04				15/04		
		13h	19h	1h	7h	13h	19h	1h	7h	13h
Quảng Ninh	Đầm Hà	20	-72	-8	78	53	-55	-24	28	53
	Cửa Ông	19	-59	-14	85	46	-35	-30	34	42
TP. Hải Phòng	Hòn Dấu	9	-46	-19	91	33	-20	-40	48	29
	Bạch Long Vĩ	4	-50	-9	86	32	-25	-28	48	32
Thái Bình	Thái Thụy	4	-39	-22	91	27	-11	-43	52	23
Nam Định	Hải Hậu	1	-27	-24	89	21	3	-48	56	19
Ninh Bình	Kim Sơn	-1	-22	-22	88	18	7	-46	56	17
Thanh Hóa	Quảng Xương	-4	-19	-27	84	17	13	-49	55	16
Nghệ An	Diễn Châu	-1	-16	-28	76	15	18	-47	52	12
	Hòn Ngư	3	-15	-29	73	14	17	-45	51	11
Hà Tĩnh	Thạch Hà	11	-16	-27	62	16	14	-36	46	11
Quảng Bình	Quảng Trạch	14	-21	-15	36	18	6	-21	31	12
	Quảng Ninh	12	-15	-8	24	15	8	-13	25	9
Quảng Trị	Gio Linh	14	-8	2	12	13	9	-5	17	9
	Cồn Cỏ	11	-11	4	13	11	6	-5	18	7
Thừa Thiên Huế	Hương Trà	11	-5	10	-1	10	8	5	7	8
	Phú Lộc	9	-2	14	-13	8	7	10	-2	7
TP. Đà Nẵng	Sơn Trà	9	3	18	-22	4	5	15	-9	5
	Hoàng Sa	1	2	35	-25	2	-4	30	-12	7
Quảng Nam	Tam Kỳ	3	5	26	-28	2	3	22	-13	5
	Cù Lao Chàm	5	4	25	-26	3	3	21	-12	5
Quảng Ngãi	TP. Quảng Ngãi	4	4	30	-31	-1	-3	24	-14	1
	Lý Sơn	4	4	31	-29	2	-2	26	-13	5
Bình Định	Phú Mỹ	0	3	34	-28	-3	-5	28	-12	-1
	Quy Nhơn	-1	5	34	-29	-6	-4	27	-10	-2
Phú Yên	TP. Tuy Hòa	-7	3	30	-29	-8	-6	25	-12	-5
Khánh Hòa	TP. Nha Trang	-2	10	33	-24	-4	3	26	-8	-3
	Trường Sa	-4	12	31	-18	-6	6	22	-3	-3
Ninh Thuận	TP. PR-Tháp Chàm	-1	11	32	-25	-9	3	20	-8	-9
Bình Thuận	TP. Phan Thiết	-36	50	8	17	-49	53	-18	44	-57
	Phú Quý	-9	17	28	-15	-14	12	14	3	-14
Bà Rịa Vũng Tàu	Vũng Tàu	-111	115	-42	89	-117	119	-69	114	-115
	Côn Đảo	-101	96	-35	76	-104	97	-58	95	-94
TPHCM	Cần Giờ	-118	124	-46	99	-120	129	-72	124	-118
Tiền Giang	Gò Công Tây	-120	128	-48	105	-122	135	-75	130	-122
Bến Tre	Ba Tri	-121	127	-50	106	-123	134	-77	130	-121
Trà Vinh	Duyên Hải	-124	123	-51	101	-125	127	-76	122	-118
Sóc Trăng	Tân Phú	-119	115	-43	96	-116	115	-63	111	-103
Bạc Liêu	TP. Bạc Liêu	-98	84	-16	73	-88	76	-28	77	-65
Cà Mau	Năm Căn	-66	50	9	47	-55	39	1	46	-31
	Trần Văn Thời	-24	31	6	28	-25	24	-7	40	-21
Kiên Giang	Rạch Giá	-19	29	1	37	-30	32	-23	59	-38
	Phú Quốc	7	11	5	18	3	6	-1	26	2

Vùng Biển	Độ cao sóng biển dự báo trong 48 giờ		
	Độ cao sóng lớn nhất (m)	Hướng thịnh hành	Ghi chú
Bắc vịnh Bắc Bộ	0.3 - 2.0	Nam	Cảnh báo
Nam vịnh Bắc Bộ	0.8 - 1.7	Đông Nam	
Quảng Trị đến Quảng Ngãi	0.6 - 1.4	Đông Nam	
Bình Định đến Ninh Thuận	0.5 - 0.8	Đông, Đông Nam	
Bình Thuận đến Cà Mau	0.3 - 1.1	Đông, Đông Bắc	
Cà Mau đến Kiên Giang	0.3 - 0.6	Đông	
Quần đảo Hoàng Sa	0.5 - 0.6	Đông Nam	
Quần đảo Trường Sa	0.8 - 1.3	Đông	
Bắc Biển Đông	0.5 - 1.1	Đông, Đông Nam	
Giữa Biển Đông	0.6 - 1.3	Đông	
Nam Biển Đông	0.5 - 1.5	Đông, Đông Bắc	

Tin phát lúc: 13 giờ 00

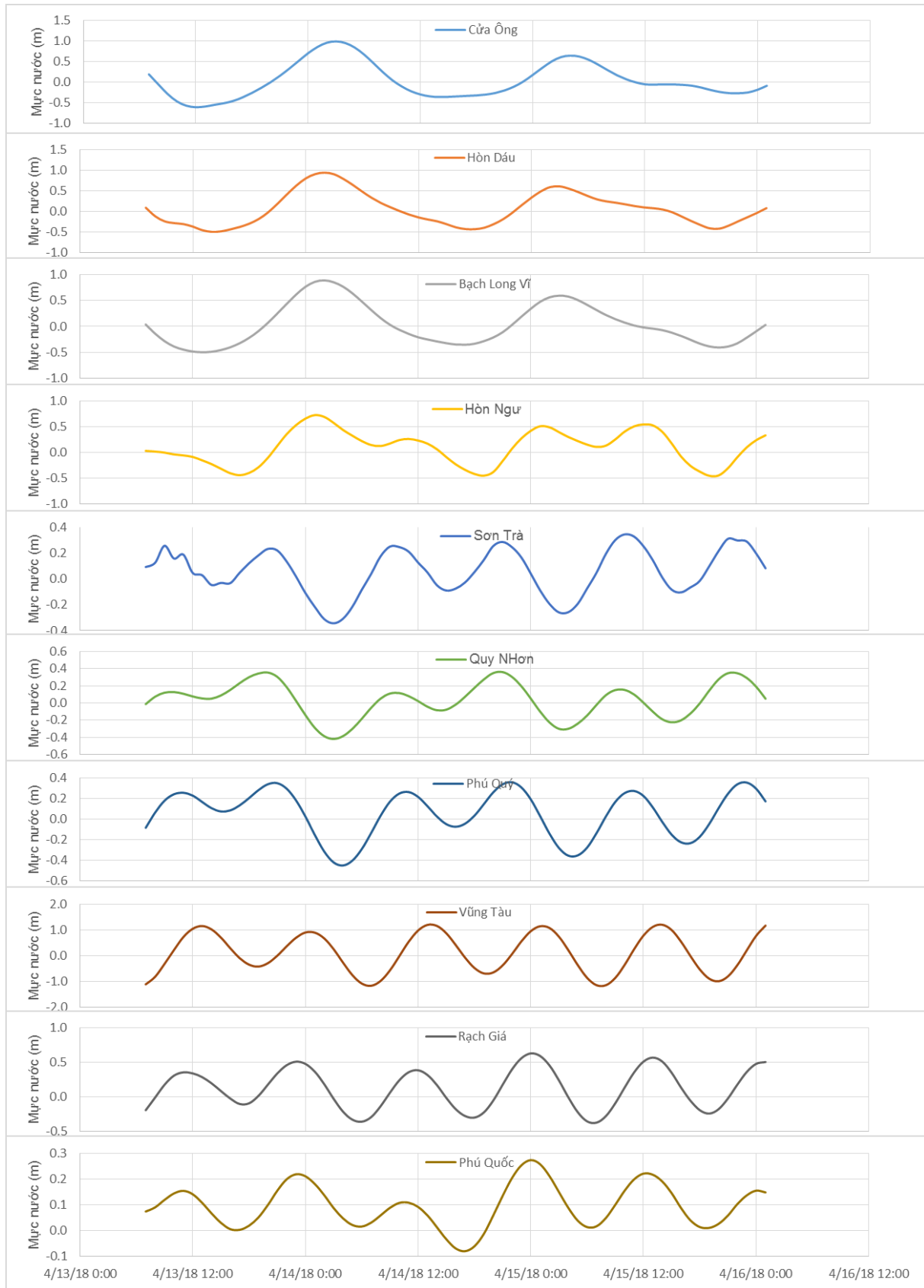
Thời điểm phát tin dự báo tiếp theo: 13 giờ 00 ngày 14/04/2018

Người xây dựng bản tin: Dương Hồng Nhung , Lê Đức Quyền

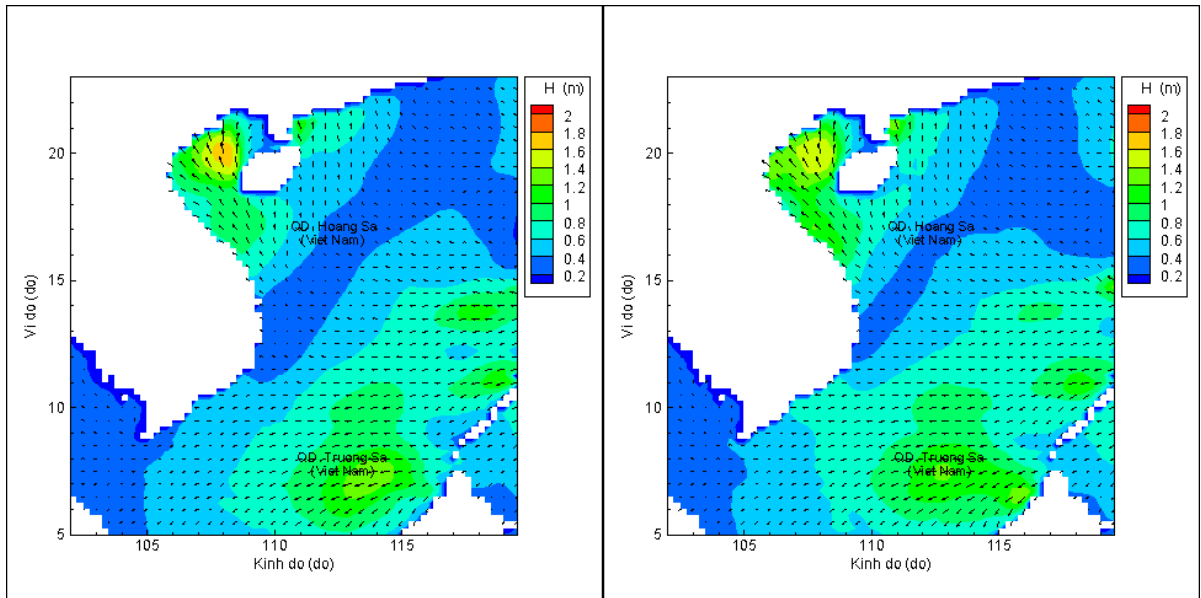
Người soát bản tin: Nguyễn Thị Thanh

Biến trình mực nước tổng cộng tại 10 trạm Hải văn

(Cửa Ông, Hòn Dấu, Bạch Long Vĩ, Hòn Ngur, Sơn Trà, Quy Nhơn, Phú Quý, Vũng Tàu, Rạch Giá, Phú Quốc)

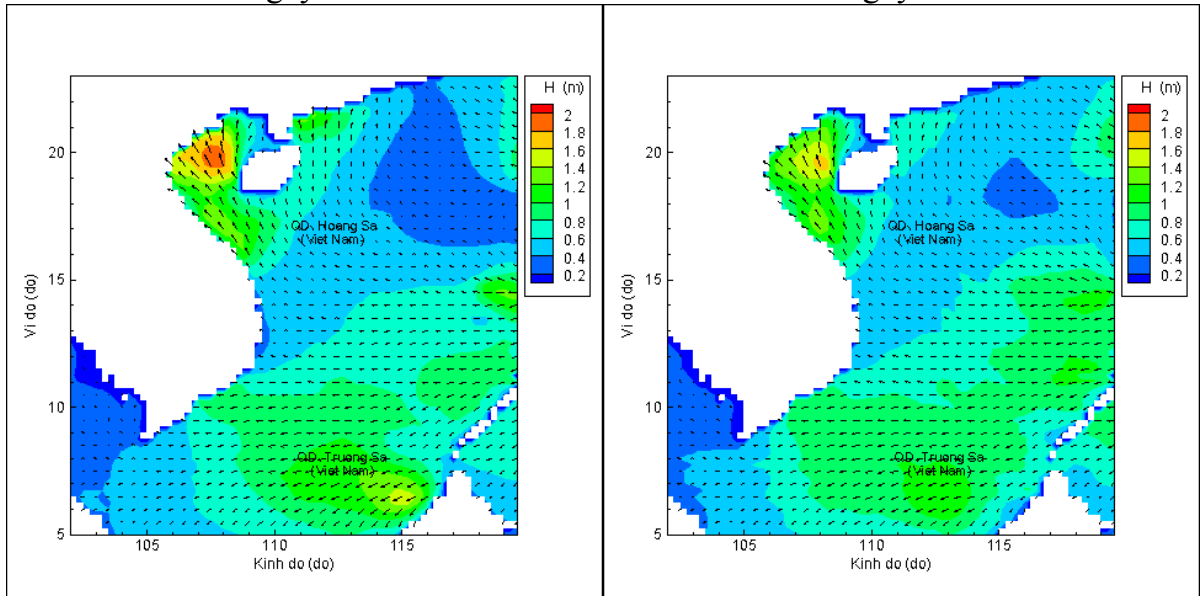


Phân bố độ cao sóng ven bờ và ngoài khơi biển Việt Nam



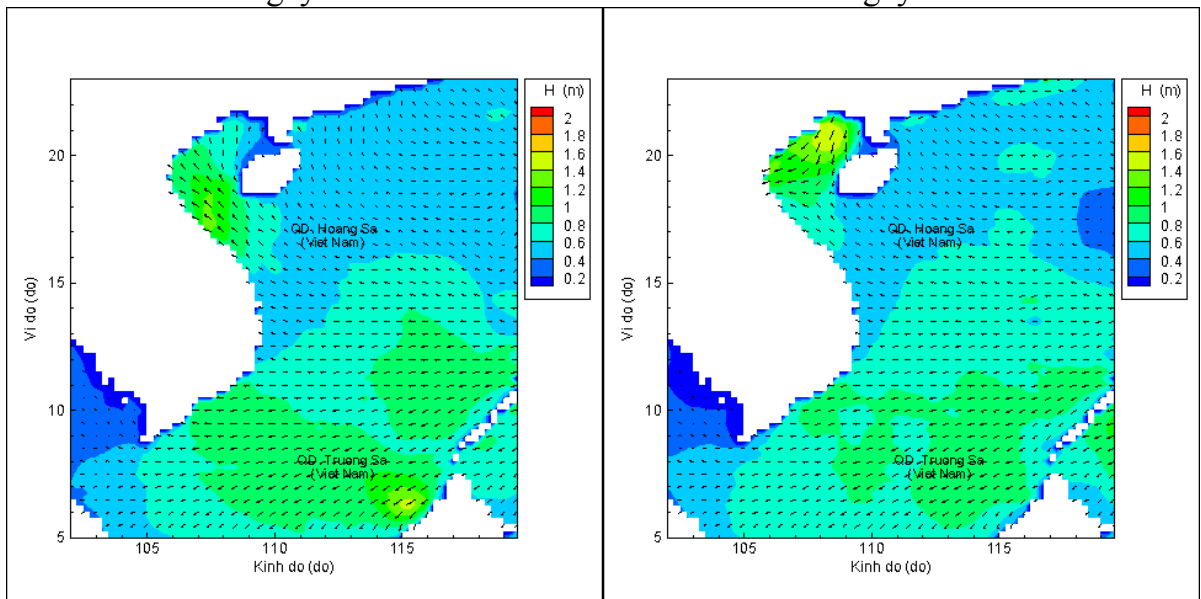
Lúc 13h ngày 13/04/2018

Lúc 19h ngày 13/04/2018



Lúc 01h ngày 14/04/2018

Lúc 13h ngày 14/04/2018



Lúc 01h ngày 15/04/2018

Lúc 13h ngày 15/04/2018