

BẢN TIN DỰ BÁO MỨC NƯỚC VÀ SÓNG BIỂN

(Lúc 13 giờ – 06Z ngày 01/05/2018)

Tỉnh/ TP	Huyện	Mức nước tổng cộng dự báo trong 48 giờ (cm)								
		01/05		02/05				03/05		
		13h	19h	1h	7h	13h	19h	1h	7h	13h
Quảng Ninh	Đầm Hà	-8	29	92	-80	-43	24	120	-63	-79
	Cửa Ông	-24	48	76	-59	-52	39	106	-54	-82
TP. Hải Phòng	Hòn Dấu	-44	61	55	-41	-63	48	87	-35	-82
	Bạch Long Vĩ	-25	56	53	-53	-48	50	84	-49	-73
Thái Bình	Thái Thụy	-49	65	47	-34	-64	51	80	-31	-80
Nam Định	Hải Hậu	-55	75	31	-19	-67	59	66	-26	-79
Ninh Bình	Kim Sơn	-58	76	27	-15	-68	59	63	-25	-77
Thanh Hóa	Quảng Xương	-60	77	24	-12	-68	60	61	-20	-76
Nghệ An	Diễn Châu	-59	76	21	-5	-65	61	49	-10	-68
	Hòn Ngư	-58	75	18	-5	-65	60	45	-8	-69
Hà Tĩnh	Thạch Hà	-57	69	10	1	-65	57	35	0	-68
Quảng Bình	Quảng Trạch	-47	60	-6	14	-58	54	15	15	-63
	Quảng Ninh	-42	53	-16	19	-48	51	1	20	-51
Quảng Trị	Gio Linh	-32	47	-22	20	-36	47	-11	20	-37
	Cồn Cỏ	-30	48	-23	18	-35	50	-12	17	-37
Thừa Thiên Huế	Hương Trà	-19	36	-26	18	-21	41	-21	18	-20
	Phú Lộc	-9	27	-30	16	-10	36	-31	16	-5
TP. Đà Nẵng	Sơn Trà	2	20	-32	16	1	29	-39	13	2
	Hoàng Sa	25	5	-34	4	25	20	-44	1	27
Quảng Nam	Tam Kỳ	11	12	-35	15	12	24	-45	13	17
	Cù Lao Chàm	9	14	-33	15	10	25	-41	12	13
Quảng Ngãi	TP. Quảng Ngãi	17	10	-41	14	16	23	-53	11	21
	Lý Sơn	19	9	-38	12	19	22	-49	9	23
Bình Định	Phú Mỹ	19	9	-40	14	19	23	-53	11	21
	Quy Nhơn	18	11	-42	13	15	23	-55	11	18
Phú Yên	TP. Tuy Hòa	11	4	-49	8	14	20	-58	9	22
Khánh Hòa	TP. Nha Trang	16	17	-45	16	25	42	-49	17	26
	Trường Sa	20	19	-50	14	24	31	-59	6	29
Ninh Thuận	TP. PR-Tháp Chàm	12	23	-56	17	12	38	-64	15	19
Bình Thuận	TP. Phan Thiết	-24	69	-95	48	-9	70	-92	22	14
	Phú Quý	10	28	-60	22	14	39	-69	12	23
Bà Rịa Vũng Tàu	Vũng Tàu	-18	78	-85	17	24	54	-61	-36	61
	Côn Đảo	-3	69	-74	-6	33	52	-47	-52	60
TPHCM	Cần Giờ	-18	82	-80	15	26	55	-55	-40	61
Tiền Giang	Gò Công Tây	-20	86	-82	17	25	56	-56	-40	61
Bến Tre	Ba Tri	-19	83	-82	12	28	55	-53	-45	65
Trà Vinh	Duyên Hải	-8	74	-76	-3	40	49	-43	-60	75
Sóc Trăng	Tân Phú	10	59	-49	-26	52	35	-17	-78	82
Bạc Liêu	TP. Bạc Liêu	47	24	-4	-68	74	12	20	-107	88
Cà Mau	Năm Căn	51	21	12	-78	59	16	29	-101	61
	Trần Văn Thời	-2	49	-11	-20	-3	29	6	-30	4
Kiên Giang	Rạch Giá	-38	56	-9	21	-32	31	-6	12	-20
	Phú Quốc	-9	24	14	5	-23	4	14	7	-20

Vùng Biển	Độ cao sóng biển dự báo trong 48 giờ		
	Độ cao sóng lớn nhất (m)	Hướng thịnh hành	Ghi chú
Bắc vịnh Bắc Bộ	0.3 - 0.7	Nam, Đông Nam	
Nam vịnh Bắc Bộ	0.4 - 0.8	Đông Nam	
Quảng Trị đến Quảng Ngãi	0.4 - 0.9	Đông Nam	
Bình Định đến Ninh Thuận	0.4 - 0.6	Đông	
Bình Thuận đến Cà Mau	0.3 - 0.5	Đông, Đông Nam	
Cà Mau đến Kiên Giang	0.3 - 0.3	Đông Nam, Đông, Nam	
Quần đảo Hoàng Sa	0.4 - 0.5	Đông, Đông Nam	
Quần đảo Trường Sa	0.3 - 0.7	Đông Bắc, Đông	
Bắc Biển Đông	0.3 - 1.0	Đông, Đông Bắc	
Giữa Biển Đông	0.4 - 1.0	Đông Bắc, Đông	
Nam Biển Đông	0.3 - 0.7	Đông Bắc	

Tin phát lúc: 13 giờ 00

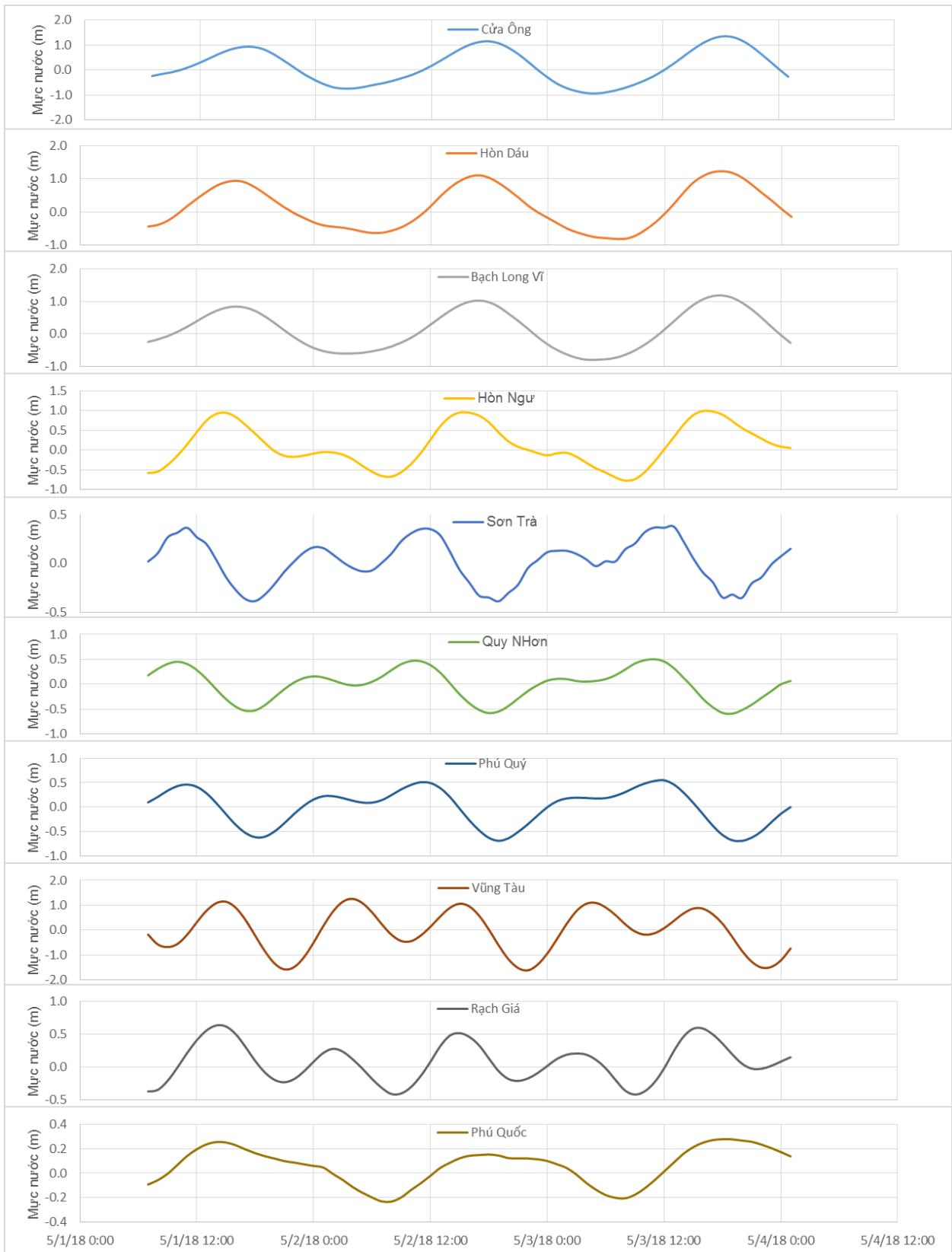
Thời điểm phát tin dự báo tiếp theo: 13 giờ 00 ngày 02/05/2018

Người xây dựng bản tin: Đặng Linh Chi, Khương Văn Hải

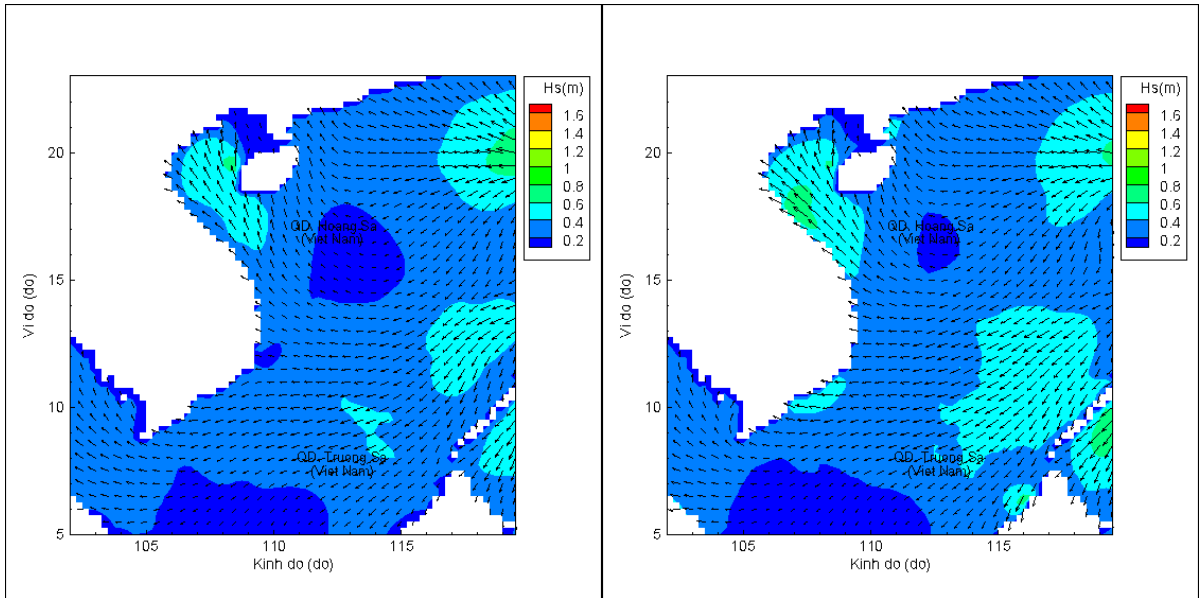
Người soát bản tin: Lê Quốc Huy

Biến trình mực nước tổng cộng tại 10 trạm Hải văn

(Cửa Ông, Hòn Dấu, Bạch Long Vĩ, Hòn Ngự, Sơn Trà, Quy Nhơn, Phú Quý, Vũng Tàu, Rạch Giá, Phú Quốc)

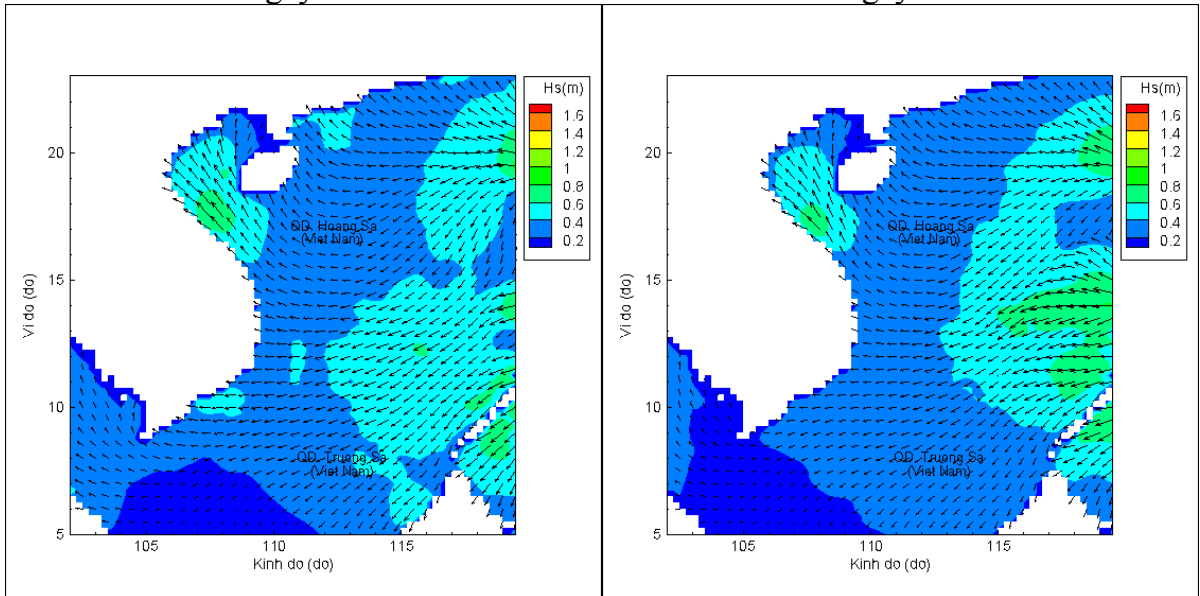


Phân bố độ cao sóng ven bờ và ngoài khơi biển Việt Nam



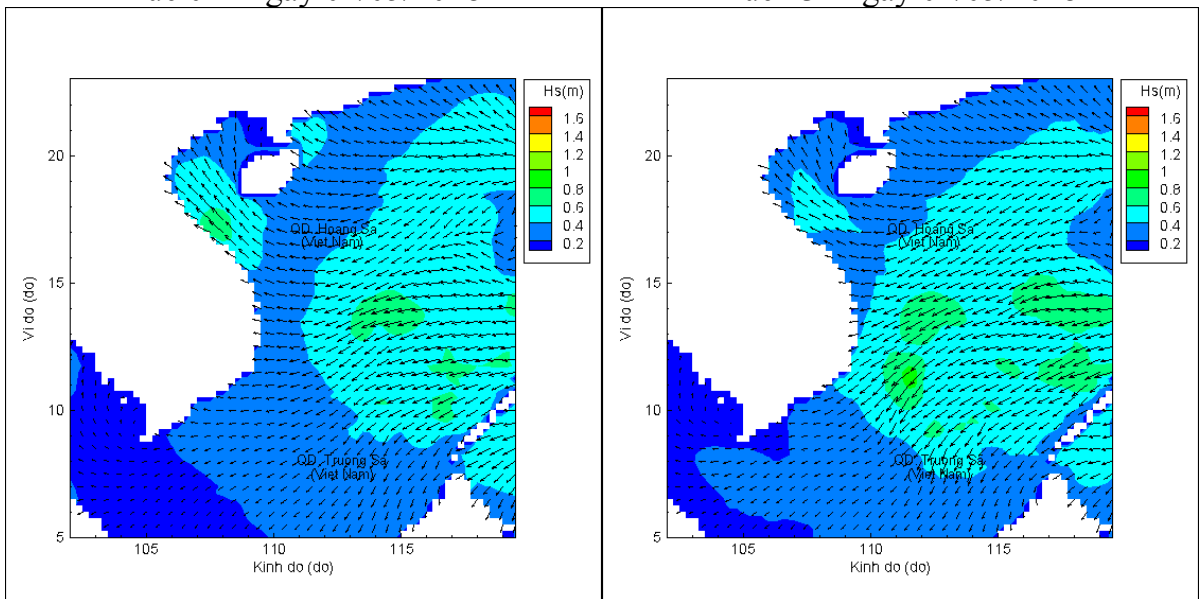
Lúc 13h ngày 01/05/2018

Lúc 19h ngày 01/05/2018



Lúc 01h ngày 02/05/2018

Lúc 13h ngày 02/05/2018



Lúc 01h ngày 03/05/2018

Lúc 13h ngày 03/05/2018