

BẢN TIN DỰ BÁO MỨC NƯỚC VÀ SÓNG BIỂN

(Lúc 13 giờ – 06Z ngày 02/05/2018)

Tỉnh/ TP	Huyện	Mức nước tổng cộng dự báo trong 48 giờ (cm)								
		02/05		03/05				04/05		
		13h	19h	1h	7h	13h	19h	1h	7h	13h
Quảng Ninh	Đầm Hà	-50	22	121	-61	-85	7	134	-30	-100
	Cửa Ông	-58	34	107	-50	-84	16	122	-29	-95
TP. Hải Phòng	Hòn Dấu	-70	43	87	-35	-87	19	109	-17	-92
	Bạch Long Vĩ	-54	47	85	-48	-77	30	104	-29	-85
Thái Bình	Thái Thụy	-72	46	80	-31	-84	21	103	-16	-87
Nam Định	Hải Hậu	-75	54	64	-21	-82	26	89	-12	-80
Ninh Bình	Kim Sơn	-75	54	60	-19	-80	26	88	-10	-74
Thanh Hóa	Quảng Xương	-76	53	58	-17	-78	25	84	-7	-72
Nghệ An	Diễn Châu	-73	54	47	-10	-73	28	72	-2	-67
	Hòn Ngư	-71	54	45	-8	-73	27	68	1	-67
Hà Tĩnh	Thạch Hà	-68	53	35	1	-72	27	56	9	-64
Quảng Bình	Quảng Trạch	-59	50	12	13	-62	32	27	20	-56
	Quảng Ninh	-51	47	-1	19	-52	34	9	21	-43
Quảng Trị	Gio Linh	-39	45	-11	20	-40	36	-5	17	-28
	Cồn Cỏ	-38	47	-12	16	-40	39	-5	14	-30
Thừa Thiên Huế	Hương Trà	-24	36	-22	18	-24	36	-19	13	-14
	Phú Lộc	-12	29	-33	15	-10	35	-32	10	-2
TP. Đà Nẵng	Sơn Trà	1	25	-39	14	0	32	-40	10	7
	Hoàng Sa	24	18	-45	0	23	32	-49	-4	26
Quảng Nam	Tam Kỳ	9	20	-46	12	13	30	-50	8	19
	Cù Lao Chàm	7	21	-42	12	9	30	-46	8	16
Quảng Ngãi	TP. Quảng Ngãi	15	21	-53	10	16	32	-60	5	21
	Lý Sơn	18	19	-49	9	18	31	-55	4	24
Bình Định	Phú Mỹ	18	21	-53	11	18	32	-60	3	21
	Quy Nhơn	17	23	-55	12	19	36	-59	7	21
Phú Yên	TP. Tuy Hòa	12	21	-59	3	13	32	-64	-1	18
Khánh Hòa	TP. Nha Trang	18	30	-56	9	19	42	-59	2	21
	Trường Sa	23	30	-58	5	27	42	-60	-6	29
Ninh Thuận	TP. PR-Tháp Chàm	15	37	-64	10	14	45	-68	-1	16
Bình Thuận	TP. Phan Thiết	-4	69	-88	25	12	65	-76	-4	30
	Phú Quý	16	39	-67	12	21	48	-68	-2	26
Bà Rịa Vũng Tàu	Vũng Tàu	25	56	-57	-31	62	42	-26	-72	85
	Côn Đảo	33	54	-47	-50	61	43	-17	-87	76
TPHCM	Cần Giờ	28	54	-49	-35	63	40	-13	-75	90
Tiền Giang	Gò Công Tây	26	57	-49	-35	64	40	-10	-77	93
Bến Tre	Ba Tri	28	55	-48	-41	67	39	-9	-85	94
Trà Vinh	Duyên Hải	39	49	-41	-56	77	34	-4	-100	99
Sóc Trăng	Tân Phú	52	36	-16	-75	83	26	17	-113	99
Bạc Liêu	TP. Bạc Liêu	77	15	21	-106	89	16	44	-130	88
Cà Mau	Năm Căn	65	20	28	-101	64	26	46	-112	55
	Trần Văn Thời	4	37	3	-35	6	26	22	-33	10
Kiên Giang	Rạch Giá	-39	43	-10	14	-30	27	11	14	-15
	Phú Quốc	-17	15	13	4	-22	8	22	17	-16

Vùng Biển	Độ cao sóng biển dự báo trong 48 giờ		
	Độ cao sóng lớn nhất (m)	Hướng thịnh hành	Ghi chú
Bắc vịnh Bắc Bộ	0.3 - 0.6	Nam, Đông Nam	
Nam vịnh Bắc Bộ	0.4 - 0.7	Đông Nam	
Quảng Trị đến Quảng Ngãi	0.4 - 0.7	Đông Nam, Đông	
Bình Định đến Ninh Thuận	0.5 - 0.7	Đông	
Bình Thuận đến Cà Mau	0.3 - 1.0	Đông, Đông Bắc	
Cà Mau đến Kiên Giang	0.3 - 0.4	Đông Nam, Đông, Nam	
Quần đảo Hoàng Sa	0.5 - 0.6	Đông	
Quần đảo Trường Sa	0.4 - 0.8	Đông Bắc	
Bắc Biển Đông	0.5 - 2.4	Đông, Đông Bắc	Cảnh báo
Giữa Biển Đông	0.4 - 1.2	Đông Bắc, Đông	
Nam Biển Đông	0.3 - 0.9	Đông Bắc	

Tin phát lúc: 13 giờ 00

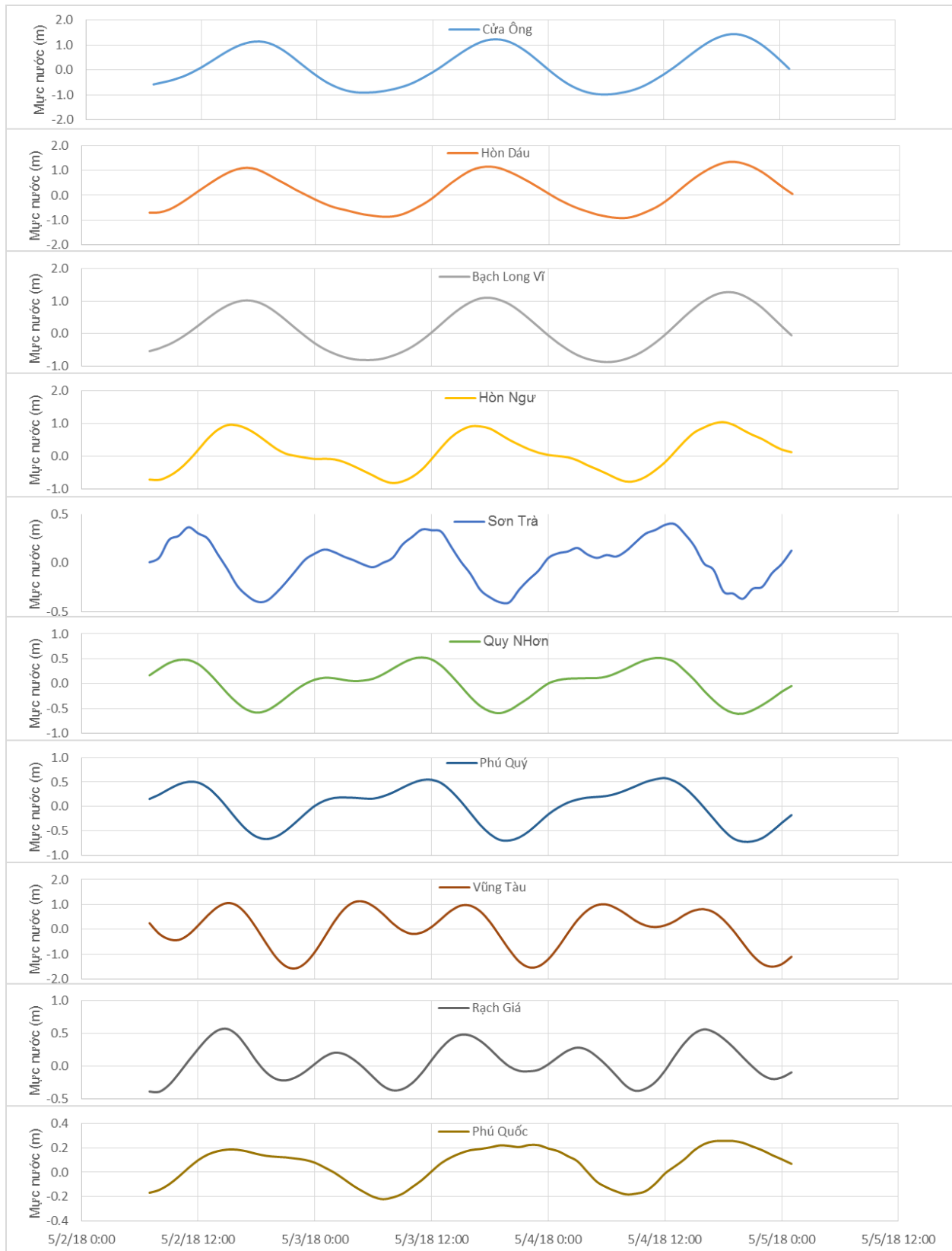
Thời điểm phát tin dự báo tiếp theo: 13 giờ 00 ngày 03/05/2018

Người xây dựng bản tin: Dương Ngọc Tiến, Nguyễn Thị Phương

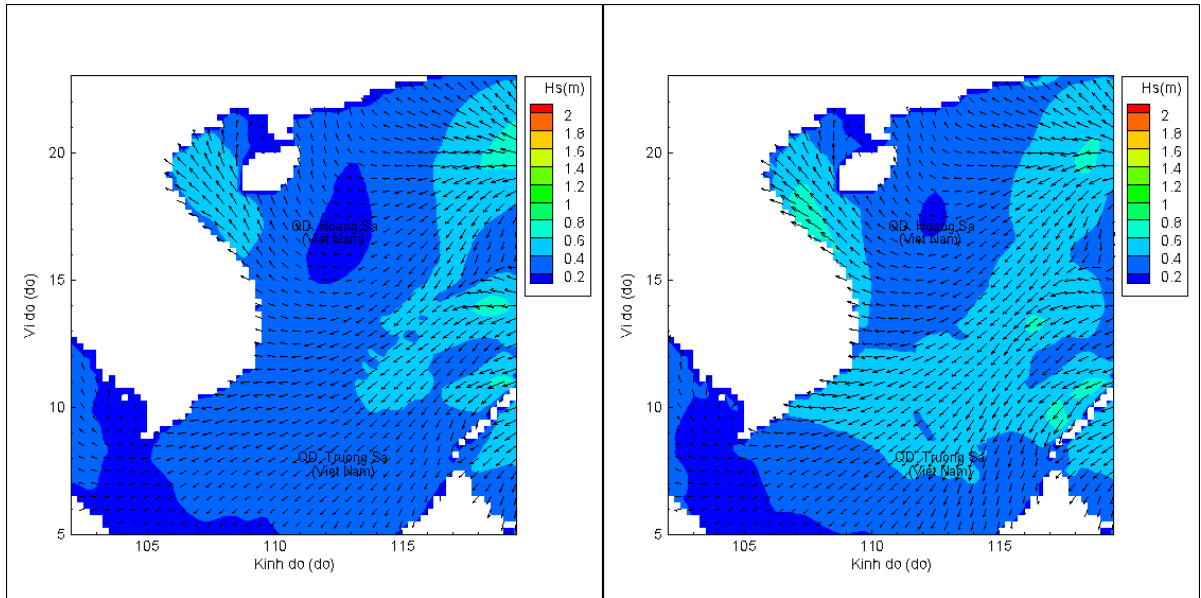
Người soát bản tin: Nguyễn Thị Thanh

Biến trình mực nước tổng cộng tại 10 trạm Hải văn

(Cửa Ông, Hòn Dấu, Bạch Long Vĩ, Hòn Ngur, Sơn Trà, Quy Nhơn, Phú Quý, Vũng Tàu, Rạch Giá, Phú Quốc)

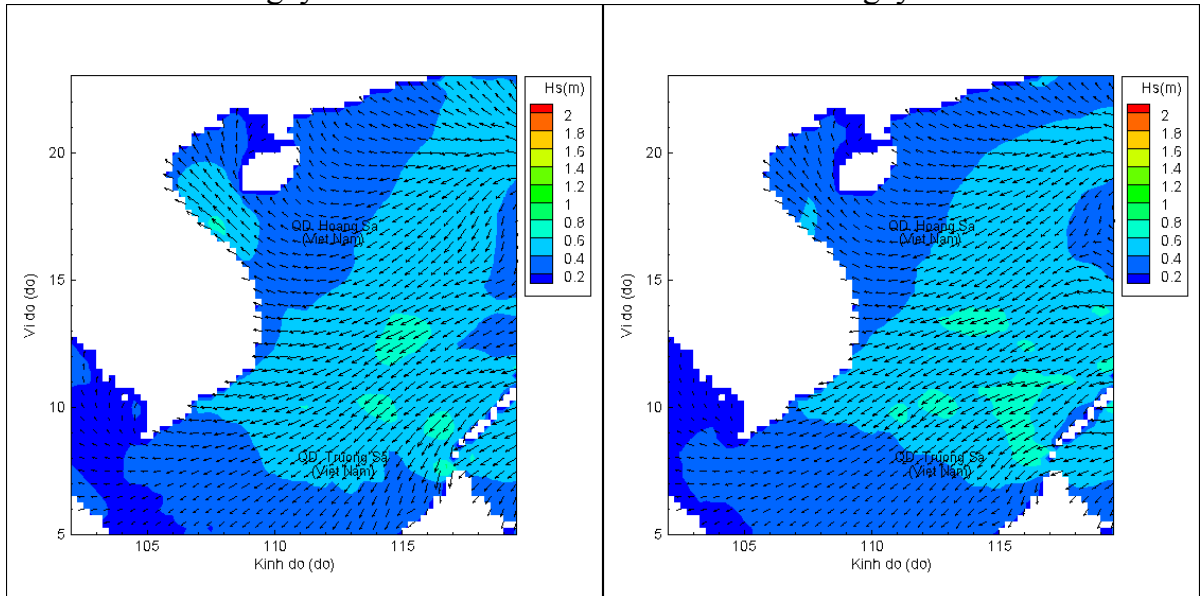


Phân bố độ cao sóng ven bờ và ngoài khơi biển Việt Nam



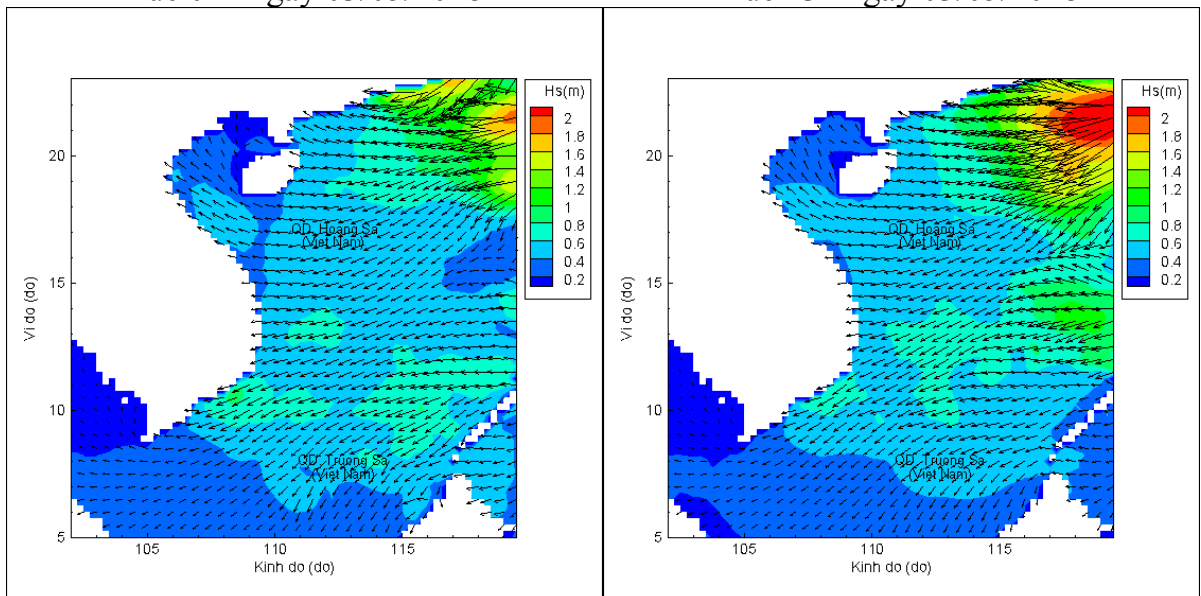
Lúc 13h ngày 02/05/2018

Lúc 19h ngày 02/05/2018



Lúc 01h ngày 03/05/2018

Lúc 13h ngày 03/05/2018



Lúc 01h ngày 04/05/2018

Lúc 13h ngày 04/05/2018