

BẢN TIN DỰ BÁO MỨC NƯỚC VÀ SÓNG BIỂN

(Lúc 13 giờ – 06Z ngày 05/05/2018)

Tỉnh/ TP	Huyện	Mức nước tổng cộng dự báo trong 48 giờ (cm)								
		05/05		06/05				07/05		
		13h	19h	1h	7h	13h	19h	1h	7h	13h
Quảng Ninh	Đầm Hà	-117	-17	144	41	-117	-30	130	72	-110
	Cửa Ông	-106	-16	144	35	-103	-32	128	62	-94
TP. Hải Phòng	Hòn Dấu	-101	-21	135	34	-92	-36	123	50	-83
	Bạch Long Vĩ	-101	-3	129	21	-95	-20	122	40	-87
Thái Bình	Thái Thụy	-95	-21	130	30	-86	-35	119	45	-77
Nam Định	Hải Hậu	-86	-17	122	26	-75	-33	111	40	-64
Ninh Bình	Kim Sơn	-82	-18	122	25	-72	-32	110	39	-59
Thanh Hóa	Quảng Xương	-79	-19	114	25	-68	-34	105	36	-55
Nghệ An	Diễn Châu	-71	-15	100	26	-59	-33	89	32	-48
	Hòn Ngư	-69	-14	94	25	-58	-29	87	33	-47
Hà Tĩnh	Thạch Hà	-64	-12	79	27	-51	-26	75	32	-41
Quảng Bình	Quảng Trạch	-49	-3	47	25	-40	-17	49	21	-27
	Quảng Ninh	-38	5	28	20	-28	-7	33	14	-15
Quảng Trị	Gio Linh	-26	15	12	15	-15	7	19	9	-6
	Cồn Cỏ	-28	18	13	11	-19	10	21	6	-8
Thừa Thiên Huế	Hương Trà	-12	22	-8	8	-4	19	1	1	4
	Phú Lộc	-3	27	-25	4	3	28	-18	-5	11
TP. Đà Nẵng	Sơn Trà	6	31	-37	-2	11	35	-29	-8	16
	Hoàng Sa	20	45	-45	-21	19	50	-34	-26	22
Quảng Nam	Tam Kỳ	16	39	-46	-8	16	43	-38	-14	23
	Cù Lao Chàm	13	36	-42	-6	15	41	-33	-13	21
Quảng Ngãi	TP. Quảng Ngãi	20	44	-51	-14	21	49	-40	-22	25
	Lý Sơn	21	43	-49	-14	21	49	-38	-21	24
Bình Định	Phú Mỹ	22	46	-52	-17	21	52	-41	-25	25
	Quy Nhơn	20	46	-54	-18	20	52	-39	-25	24
Phú Yên	TP. Tuy Hòa	21	43	-54	-23	19	48	-42	-31	20
Khánh Hòa	TP. Nha Trang	23	51	-51	-21	23	54	-37	-32	23
	Trường Sa	27	52	-49	-28	23	54	-37	-37	22
Ninh Thuận	TP. PR-Tháp Chàm	24	55	-55	-26	20	53	-44	-40	20
Bình Thuận	TP. Phan Thiết	46	58	-39	-50	44	51	-26	-70	42
	Phú Quý	30	56	-51	-30	27	56	-39	-43	27
Bà Rịa Vũng Tàu	Vũng Tàu	97	34	17	-119	83	36	25	-125	64
	Côn Đảo	85	38	20	-127	70	40	31	-125	50
TPHCM	Cần Giờ	102	31	28	-126	85	32	36	-128	63
Tiền Giang	Gò Công Tây	107	28	34	-132	90	27	40	-133	67
Bến Tre	Ba Tri	111	23	37	-138	93	24	42	-138	68
Trà Vinh	Duyên Hải	113	24	37	-145	92	28	43	-144	66
Sóc Trăng	Tân Phú	106	26	48	-145	82	31	53	-137	51
Bạc Liêu	TP. Bạc Liêu	87	33	60	-140	57	40	60	-126	23
Cà Mau	Năm Căn	51	47	55	-113	23	48	54	-97	-5
	Trần Văn Thời	13	27	41	-53	2	13	41	-45	0
Kiên Giang	Rạch Giá	-11	4	40	-12	0	-8	51	-16	5
	Phú Quốc	-14	6	25	10	-18	-8	20	11	-11

Vùng Biển	Độ cao sóng biển dự báo trong 48 giờ		
	Độ cao sóng lớn nhất (m)	Hướng thịnh hành	Ghi chú
Bắc vịnh Bắc Bộ	0.3 - 1.5	Nam	
Nam vịnh Bắc Bộ	0.7 - 1.2	Đông Nam	
Quảng Trị đến Quảng Ngãi	0.9 - 1.3	Đông, Đông Nam	
Bình Định đến Ninh Thuận	0.8 - 1.3	Đông, Đông Bắc	
Bình Thuận đến Cà Mau	0.3 - 0.8	Đông Bắc, Đông	
Cà Mau đến Kiên Giang	0.3 - 0.4	Đông, Đông Nam, Nam	
Quần đảo Hoàng Sa	1.1 - 1.2	Đông, Đông Nam	
Quần đảo Trường Sa	0.5 - 0.9	Đông Bắc	
Bắc Biển Đông	0.9 - 1.7	Đông, Đông Bắc	
Giữa Biển Đông	0.4 - 1.2	Đông Bắc, Đông	
Nam Biển Đông	0.3 - 0.8	Đông Bắc	

Tin phát lúc: 13 giờ 00

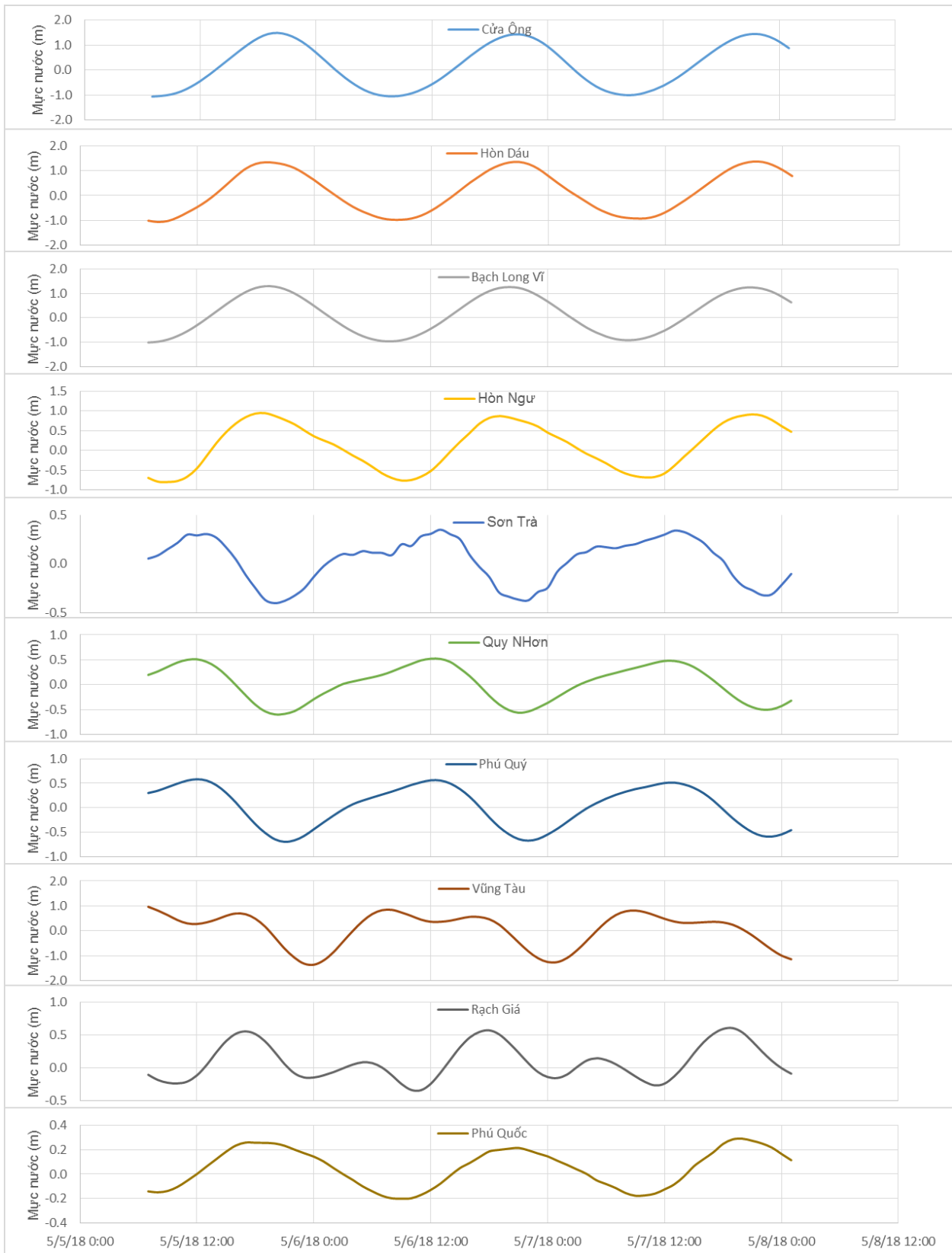
Thời điểm phát tin dự báo tiếp theo: 13 giờ 00 ngày 06/05/2018

Người xây dựng bản tin: Nguyễn Hồng Hạnh

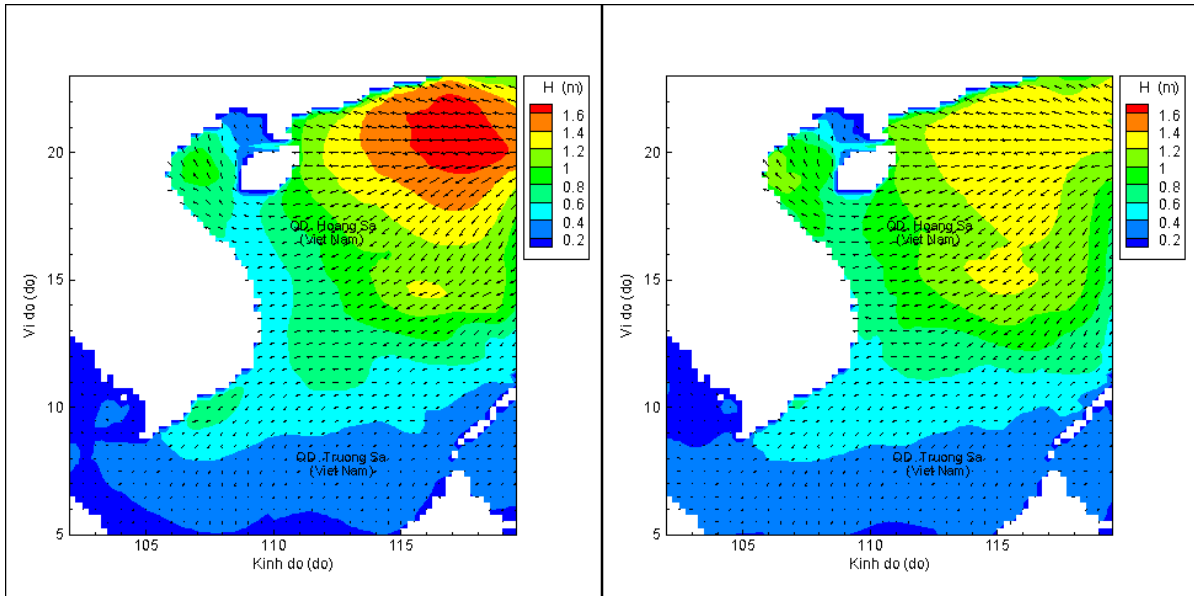
Người soát bản tin: Lê Quốc Huy

Biến trình mực nước tổng cộng tại 10 trạm Hải văn

(Cửa Ông, Hòn Dấu, Bạch Long Vĩ, Hòn Ngự, Sơn Trà, Quy Nhơn, Phú Quý, Vũng Tàu, Rạch Giá, Phú Quốc)

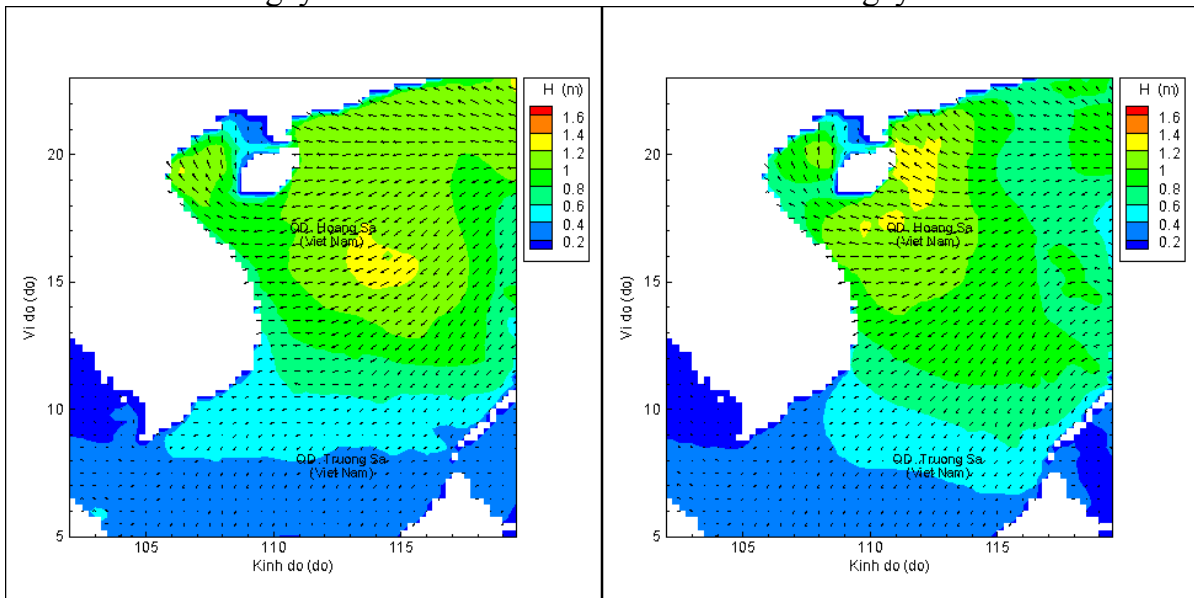


Phân bố độ cao sóng ven bờ và ngoài khơi biển Việt Nam



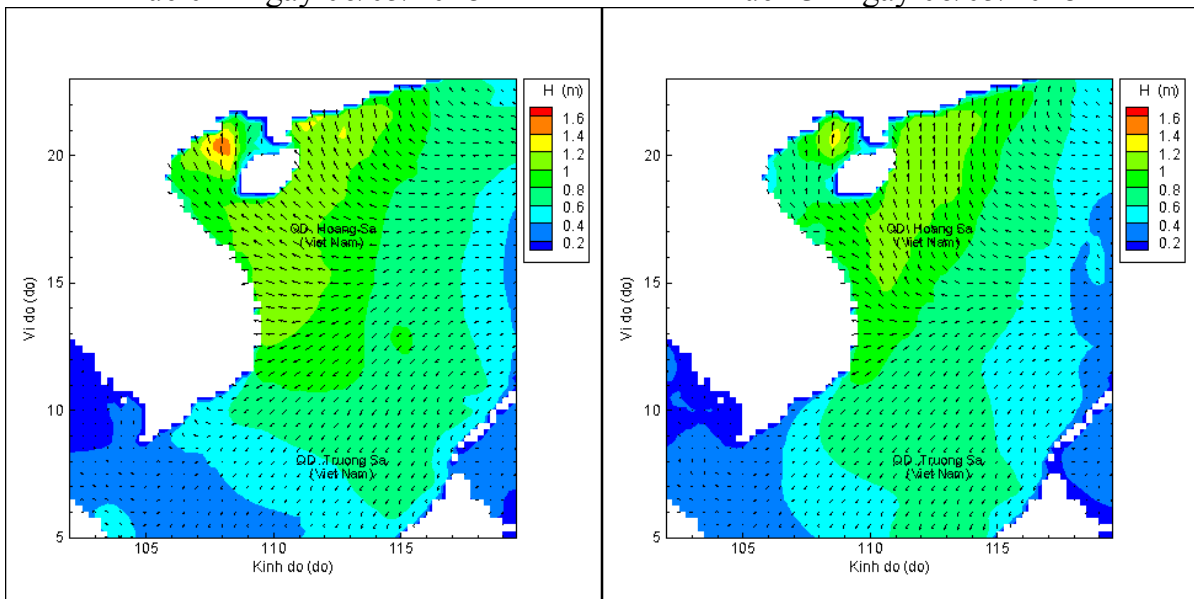
Lúc 13h ngày 05/05/2018

Lúc 19h ngày 05/05/2018



Lúc 01h ngày 06/05/2018

Lúc 13h ngày 06/05/2018



Lúc 01h ngày 07/05/2018

Lúc 13h ngày 07/05/2018