

**BẢN TIN DỰ BÁO MỨC NƯỚC VÀ SÓNG BIỂN**

(Lúc 13 giờ – 06Z ngày 07/05/2018)

Tỉnh/ TP	Huyện	Mức nước tổng cộng dự báo trong 48 giờ (cm)								
		07/05		08/05				09/05		
		13h	19h	1h	7h	13h	19h	1h	7h	13h
Quảng Ninh	Đầm Hà	-116	-52	107	97	-90	-62	81	93	-77
	Cửa Ông	-103	-56	111	82	-77	-56	84	83	-72
TP. Hải Phòng	Hòn Dấu	-92	-61	106	75	-67	-62	80	77	-57
	Bạch Long Vĩ	-95	-43	107	61	-73	-49	83	63	-61
Thái Bình	Thái Thụy	-86	-59	102	69	-62	-59	77	71	-53
Nam Định	Hải Hậu	-73	-55	95	58	-53	-55	71	61	-43
Ninh Bình	Kim Sơn	-69	-55	94	55	-50	-54	70	58	-43
Thanh Hóa	Quảng Xương	-66	-55	88	52	-46	-51	65	56	-38
Nghệ An	Diễn Châu	-54	-54	76	47	-39	-42	54	48	-29
	Hòn Ngư	-51	-51	74	45	-37	-41	53	47	-27
Hà Tĩnh	Thạch Hà	-45	-48	66	41	-29	-41	49	41	-19
Quảng Bình	Quảng Trạch	-32	-38	48	27	-15	-34	38	23	-4
	Quảng Ninh	-22	-26	35	16	-7	-24	31	12	4
Quảng Trị	Gio Linh	-11	-10	22	5	-1	-9	23	2	11
	Cồn Cỏ	-14	-7	25	3	-3	-7	25	0	8
Thừa Thiên Huế	Hương Trà	-1	4	7	-5	6	7	10	-8	16
	Phú Lộc	6	15	-8	-12	10	18	-1	-20	20
TP. Đà Nẵng	Sơn Trà	13	27	-19	-16	13	27	-8	-23	22
	Hoàng Sa	19	48	-20	-30	18	46	-6	-34	18
Quảng Nam	Tam Kỳ	17	38	-28	-25	18	37	-16	-31	24
	Cù Lao Chàm	16	36	-24	-22	17	34	-13	-28	23
Quảng Ngãi	TP. Quảng Ngãi	22	45	-30	-31	19	41	-15	-38	22
	Lý Sơn	21	45	-27	-29	19	43	-13	-34	22
Bình Định	Phú Mỹ	22	48	-27	-33	19	43	-12	-39	20
	Quy Nhơn	20	48	-28	-34	17	44	-12	-42	19
Phú Yên	TP. Tuy Hòa	13	45	-28	-38	16	43	-12	-44	16
Khánh Hòa	TP. Nha Trang	20	50	-24	-38	21	49	-8	-43	22
	Trường Sa	21	52	-22	-40	18	49	-7	-43	17
Ninh Thuận	TP. PR-Tháp Chàm	24	52	-23	-42	20	45	-10	-53	19
Bình Thuận	TP. Phan Thiết	44	46	-7	-77	36	42	8	-81	28
	Phú Quý	27	52	-21	-48	24	47	-5	-54	21
Bà Rịa Vũng Tàu	Vũng Tàu	68	39	31	-116	43	48	31	-99	12
	Côn Đảo	52	44	36	-111	26	52	36	-89	-2
TPHCM	Cần Giờ	69	36	37	-119	45	49	37	-97	11
Tiền Giang	Gò Công Tây	73	31	41	-123	49	45	39	-101	14
Bến Tre	Ba Tri	73	28	43	-126	48	41	39	-102	12
Trà Vinh	Duyên Hải	69	33	44	-127	39	47	38	-99	1
Sóc Trăng	Tân Phú	55	38	48	-118	23	52	42	-87	-14
Bạc Liêu	TP. Bạc Liêu	29	46	51	-104	-4	58	48	-72	-36
Cà Mau	Năm Căn	1	53	49	-80	-26	59	48	-52	-46
	Trần Văn Thời	4	15	43	-37	-8	14	44	-21	-10
Kiên Giang	Rạch Giá	7	-9	52	-14	6	-12	66	-10	11
	Phú Quốc	-10	-6	20	11	-12	-10	24	18	-1

Vùng Biển	Độ cao sóng biển dự báo trong 48 giờ		
	Độ cao sóng lớn nhất (m)	Hướng thịnh hành	Ghi chú
Bắc vịnh Bắc Bộ	0.3 - 1.5	Nam	
Nam vịnh Bắc Bộ	0.7 - 1.2	Đông Nam	
Quảng Trị đến Quảng Ngãi	0.9 - 1.3	Đông, Đông Nam	
Bình Định đến Ninh Thuận	0.8 - 1.3	Đông, Đông Bắc	
Bình Thuận đến Cà Mau	0.3 - 0.8	Đông Bắc, Đông	
Cà Mau đến Kiên Giang	0.3 - 0.4	Đông Nam, Nam, Đông	
Quần đảo Hoàng Sa	1.1 - 1.2	Đông	
Quần đảo Trường Sa	0.6 - 0.9	Đông Bắc	
Bắc Biển Đông	0.9 - 1.7	Đông, Đông Bắc	
Giữa Biển Đông	0.4 - 1.2	Đông Bắc, Đông	
Nam Biển Đông	0.3 - 0.8	Đông Bắc	

**Tin phát lúc: 13 giờ 00**

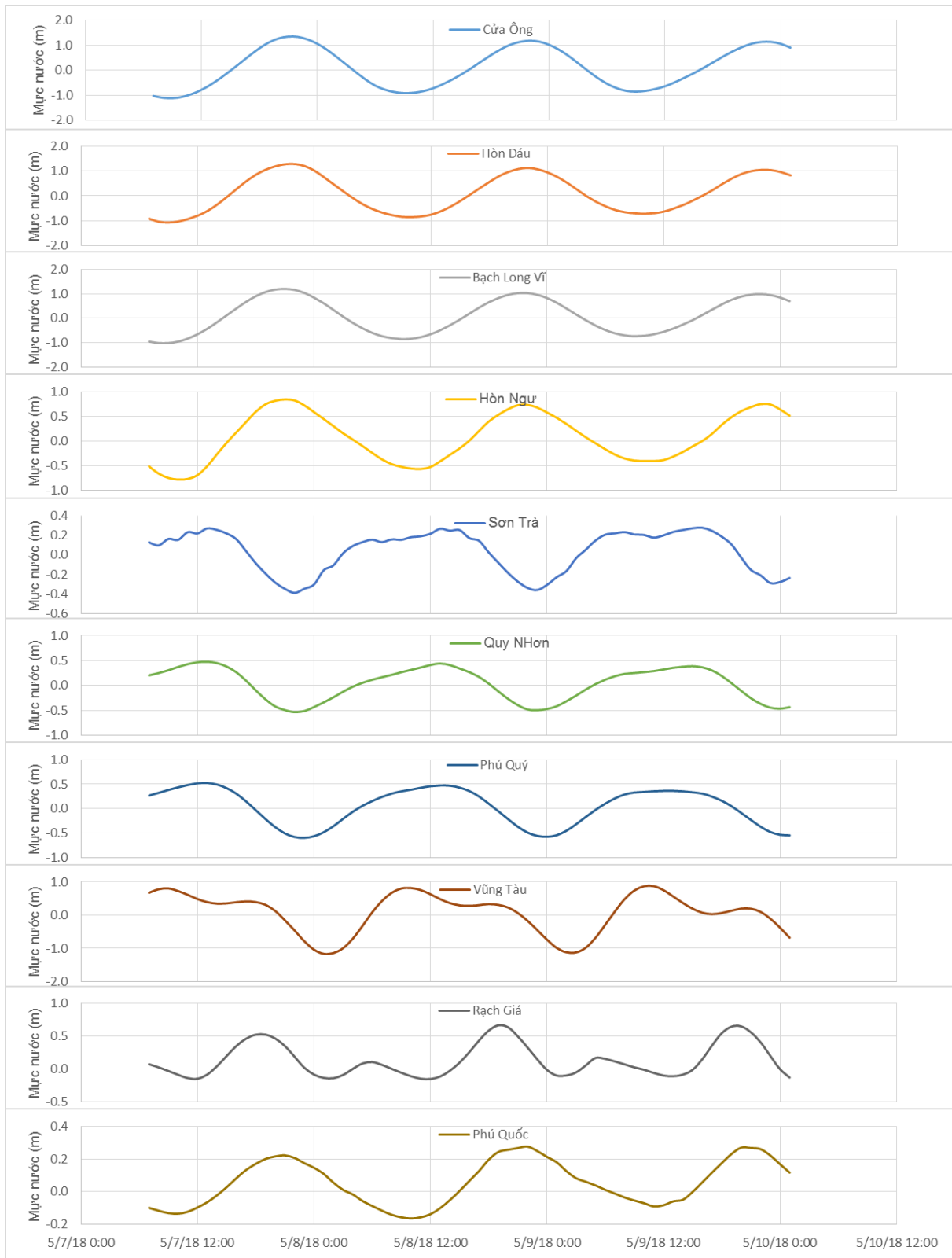
Thời điểm phát tin dự báo tiếp theo: 13 giờ 00 ngày 08/05/2018

Người xây dựng bản tin: Lê Đức Quyền, Dương Hồng Nhung

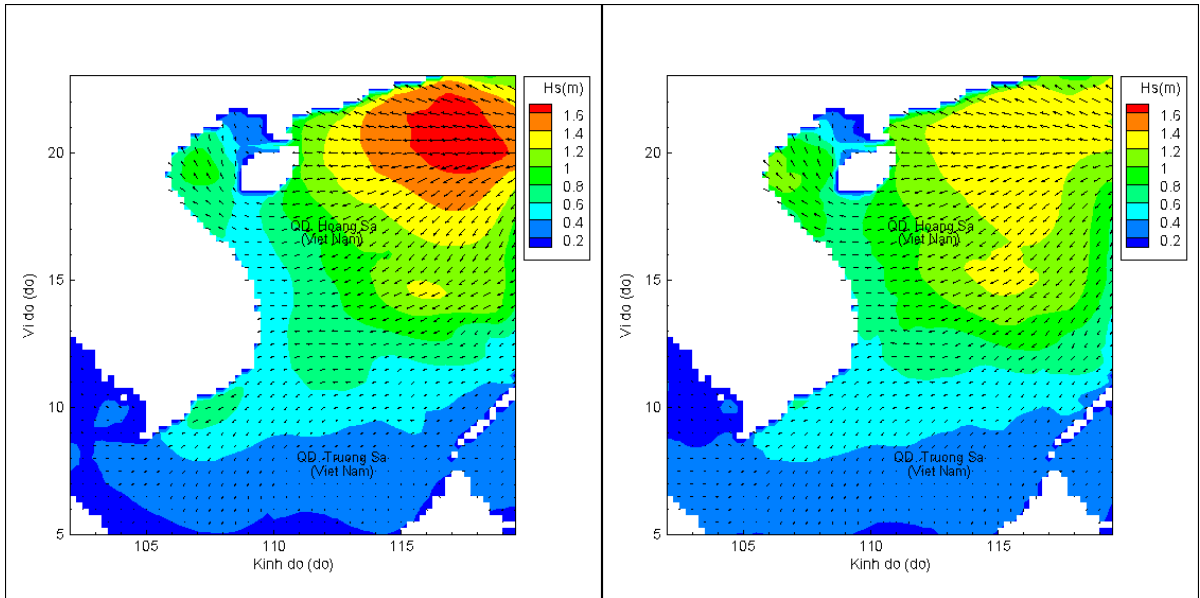
Người soát bản tin: Lê Quốc Huy

## Biến trình mực nước tổng cộng tại 10 trạm Hải văn

(Cửa Ông, Hòn Dấu, Bạch Long Vĩ, Hòn Ngự, Sơn Trà, Quy Nhơn, Phú Quý, Vũng Tàu, Rạch Giá, Phú Quốc)

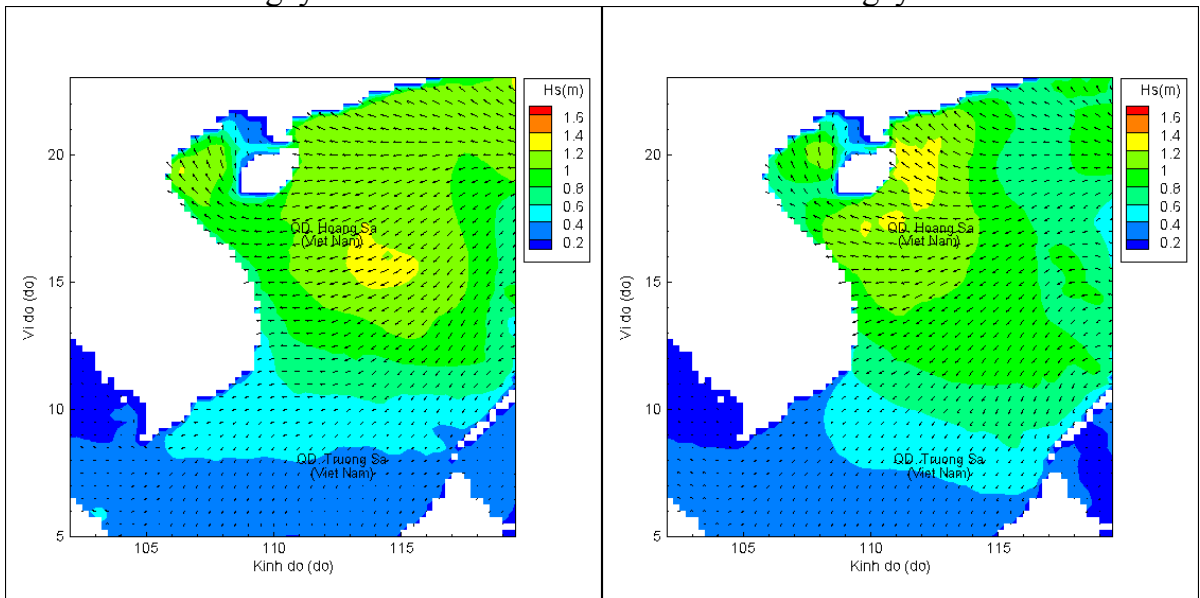


# Phân bố độ cao sóng ven bờ và ngoài khơi biển Việt Nam



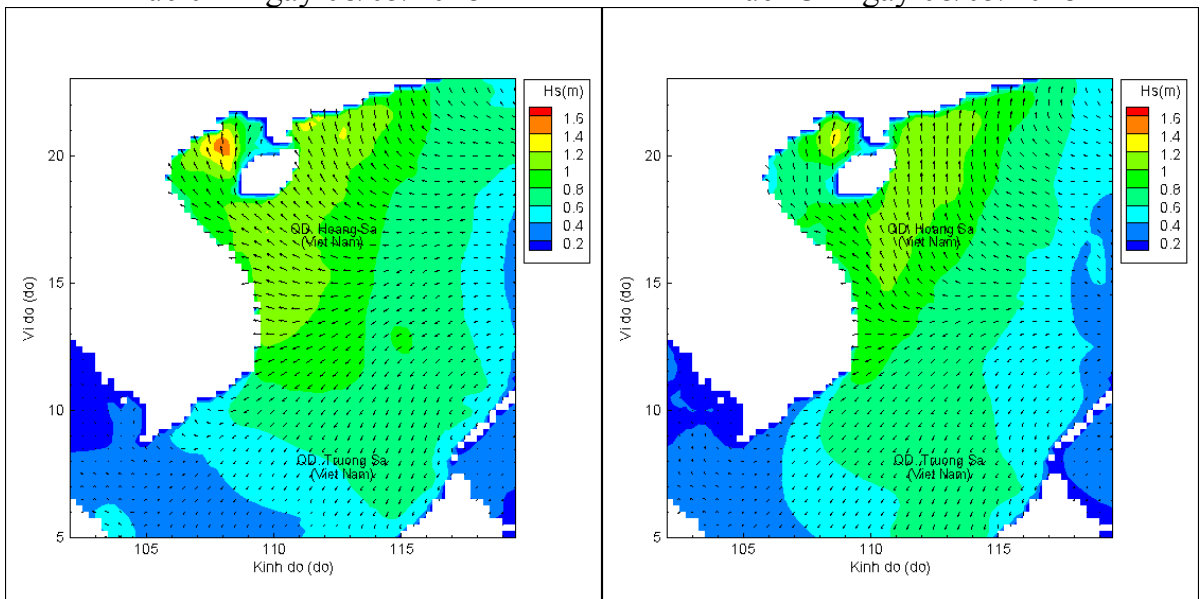
Lúc 13h ngày 07/05/2018

Lúc 19h ngày 07/05/2018



Lúc 01h ngày 08/05/2018

Lúc 13h ngày 08/05/2018



Lúc 01h ngày 09/05/2018

Lúc 13h ngày 09/05/2018