

BẢN TIN DỰ BÁO MỨC NƯỚC VÀ SÓNG BIỂN

(Lúc 13 giờ – 06Z ngày 09/05/2018)

Tỉnh/ TP	Huyện	Mức nước tổng cộng dự báo trong 48 giờ (cm)								
		09/05		10/05				11/05		
		13h	19h	1h	7h	13h	19h	1h	7h	13h
Quảng Ninh	Đầm Hà	95	-82	-58	69	100	-62	-58	46	99
	Cửa Ông	86	-70	-60	73	95	-58	-58	46	93
TP. Hải Phòng	Hòn Dấu	69	-62	-65	66	83	-47	-56	43	85
	Bạch Long Vĩ	60	-65	-51	72	71	-53	-51	48	76
Thái Bình	Thái Thụy	64	-57	-61	64	79	-44	-52	40	81
Nam Định	Hải Hậu	54	-45	-56	60	69	-35	-47	39	72
Ninh Bình	Kim Sơn	53	-42	-54	60	67	-33	-44	39	68
Thanh Hóa	Quảng Xương	51	-36	-51	55	62	-28	-41	34	66
Nghệ An	Diễn Châu	48	-25	-46	51	54	-17	-32	25	59
	Hòn Ngư	45	-25	-45	50	52	-16	-34	27	57
Hà Tĩnh	Thạch Hà	38	-19	-44	47	45	-11	-36	29	50
Quảng Bình	Quảng Trạch	21	-9	-41	42	26	3	-37	31	24
	Quảng Ninh	7	-1	-30	35	12	10	-28	29	12
Quảng Trị	Gio Linh	-4	6	-16	29	-1	14	-17	28	2
	Cồn Cỏ	-5	3	-15	32	-2	11	-18	30	2
Thừa Thiên Huế	Hương Trà	-14	10	-1	21	-11	17	-5	22	-9
	Phú Lộc	-23	13	11	11	-20	20	5	16	-19
TP. Đà Nẵng	Sơn Trà	-27	15	20	4	-28	20	12	13	-24
	Hoàng Sa	-36	13	37	2	-37	15	24	14	-32
Quảng Nam	Tam Kỳ	-33	18	30	-2	-34	21	19	12	-30
	Cù Lao Chàm	-30	18	28	0	-32	21	17	12	-28
Quảng Ngãi	TP. Quảng Ngãi	-37	18	34	-1	-41	18	21	14	-36
	Lý Sơn	-34	17	36	-1	-38	18	23	13	-33
Bình Định	Phú Mỹ	-38	17	38	2	-40	16	23	15	-38
	Quy Nhơn	-40	15	38	-1	-43	13	23	15	-37
Phú Yên	TP. Tuy Hòa	-47	13	35	-1	-46	12	20	11	-41
Khánh Hòa	TP. Nha Trang	-43	18	39	4	-44	18	26	16	-38
	Trường Sa	-44	13	41	2	-44	14	26	13	-37
Ninh Thuận	TP. PR-Tháp Chàm	-46	20	37	2	-53	16	19	12	-48
Bình Thuận	TP. Phan Thiết	-73	30	38	15	-70	19	26	15	-51
	Phú Quý	-51	20	40	5	-52	18	23	13	-45
Bà Rịa Vũng Tàu	Vũng Tàu	-100	14	58	21	-66	-15	66	-3	-18
	Côn Đảo	-93	2	54	25	-61	-25	66	0	-17
TPHCM	Cần Giờ	-107	12	57	24	-65	-17	68	-5	-14
Tiền Giang	Gò Công Tây	-111	14	54	25	-67	-16	67	-5	-15
Bến Tre	Ba Tri	-112	13	51	23	-68	-19	69	-8	-13
Trà Vinh	Duyên Hải	-109	7	56	23	-67	-27	74	-10	-11
Sóc Trăng	Tân Phú	-97	-4	59	28	-58	-40	78	-8	-4
Bạc Liêu	TP. Bạc Liêu	-78	-25	60	36	-48	-56	76	2	1
Cà Mau	Năm Căn	-55	-36	53	38	-36	-59	62	15	-4
	Trần Văn Thời	-32	2	3	35	-14	-23	14	30	-10
Kiên Giang	Rạch Giá	-28	34	-18	39	4	-9	-14	44	-8
	Phú Quốc	8	9	-17	16	16	-12	-11	16	10

Vùng Biển	Độ cao sóng biển dự báo trong 48 giờ		
	Độ cao sóng lớn nhất (m)	Hướng thịnh hành	Ghi chú
Bắc vịnh Bắc Bộ	0.3 - 0.8	Nam, Đông Nam	
Nam vịnh Bắc Bộ	0.4 - 0.8	Đông Nam	
Quảng Trị đến Quảng Ngãi	0.6 - 1.0	Đông Nam, Nam	
Bình Định đến Ninh Thuận	0.6 - 1.0	Nam, Tây Nam	
Bình Thuận đến Cà Mau	0.3 - 0.6	Nam, Tây Nam	
Cà Mau đến Kiên Giang	0.3 - 0.5	Nam, Tây Nam	
Quần đảo Hoàng Sa	0.9 - 1.0	Nam	
Quần đảo Trường Sa	0.3 - 0.6	Đông Bắc, Tây	
Bắc Biển Đông	0.6 - 2.5	Tây Nam, Nam	Cảnh báo
Giữa Biển Đông	0.3 - 1.0	Tây Nam, Đông Bắc, Tây	
Nam Biển Đông	0.3 - 0.6	Đông Bắc	

Tin phát lúc: 13 giờ 00

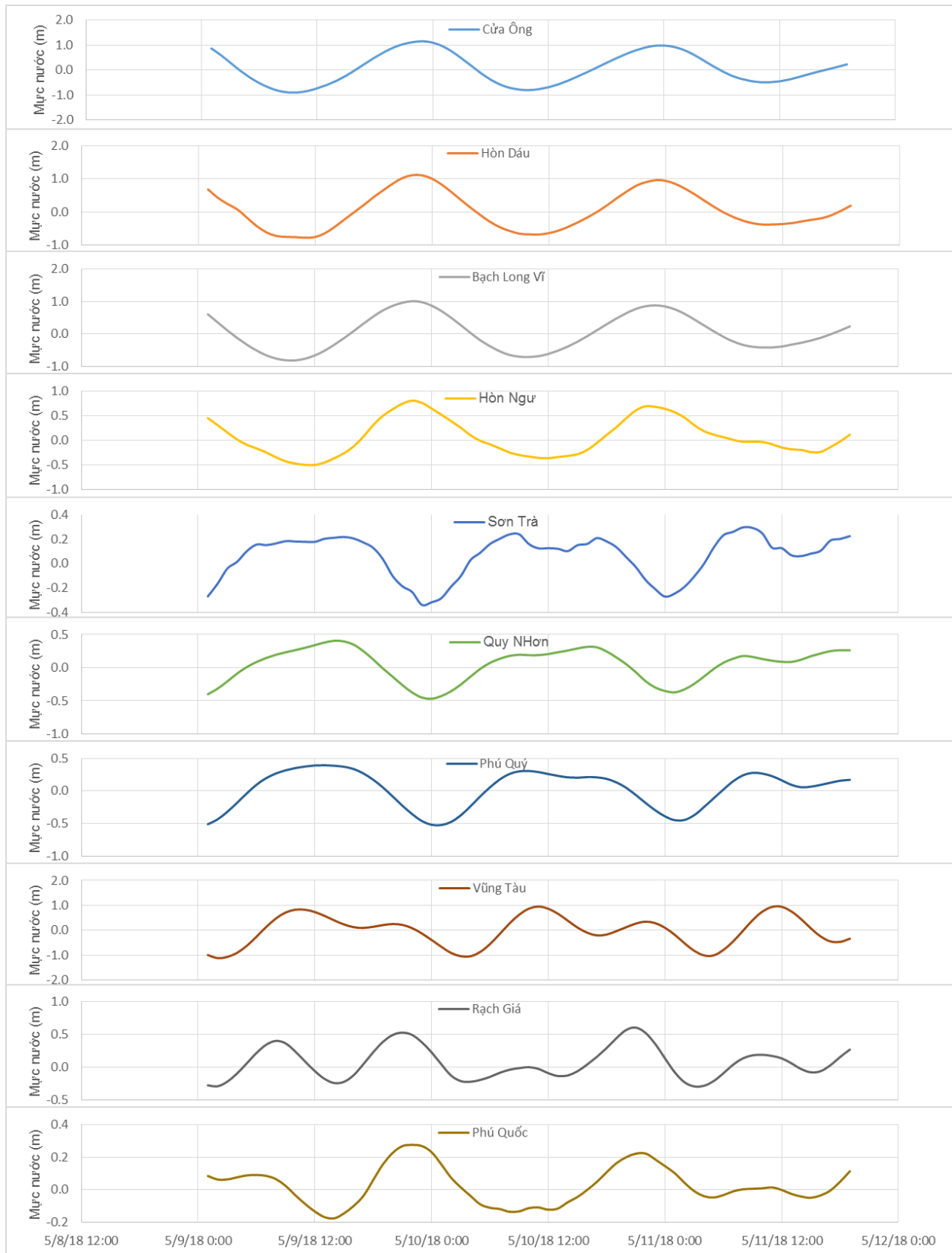
Thời điểm phát tin dự báo tiếp theo: 13 giờ 00 ngày 10/05/2018

Người xây dựng bản tin: Đặng Linh Chi, Khương Văn Hải

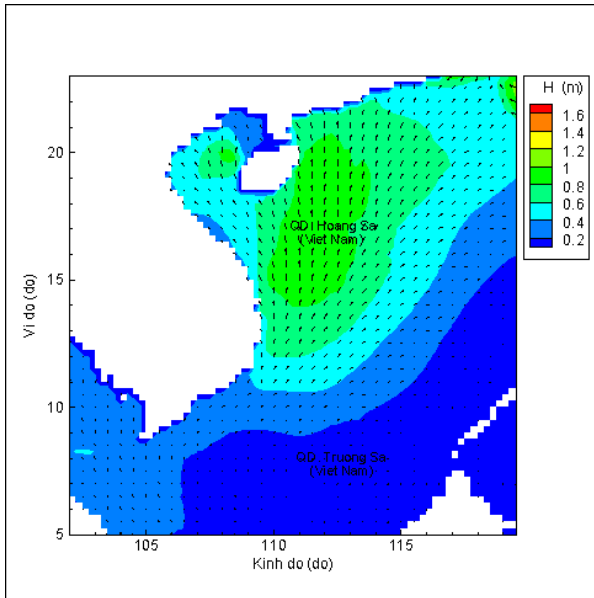
Người soát bản tin: Lê Quốc Huy

Biến trình mực nước tổng cộng tại 10 trạm Hải văn

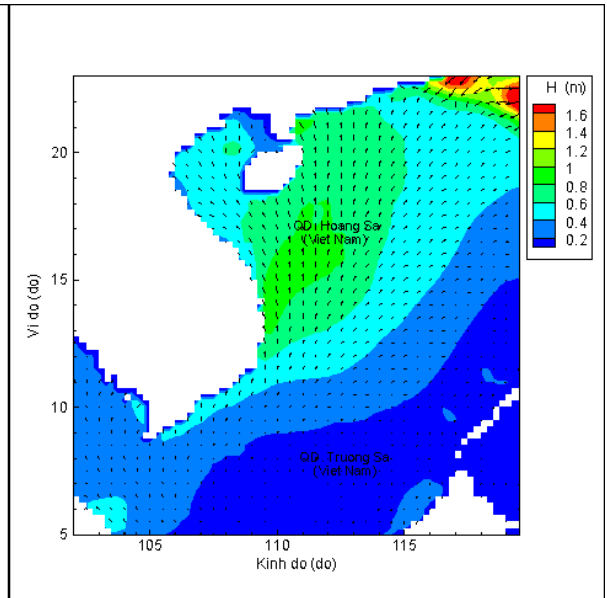
(Cửa Ông, Hòn Dấu, Bạch Long Vĩ, Hòn Ngư, Sơn Trà, Quy Nhơn, Phú Quý, Vũng Tàu, Rạch Giá, Phú Quốc)



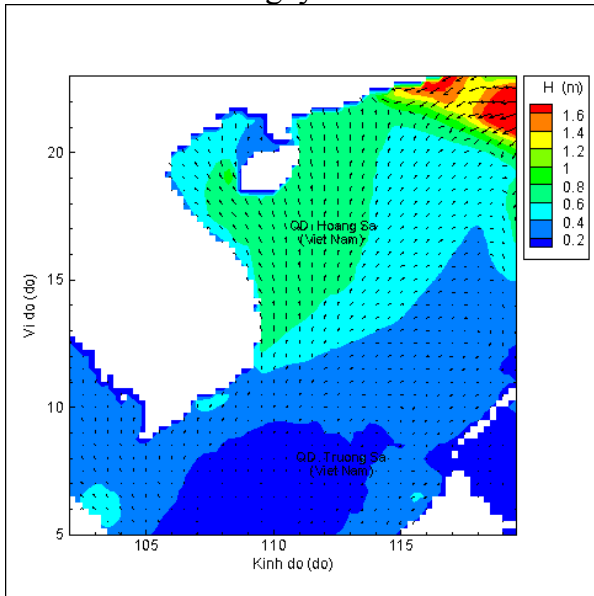
Phân bố độ cao sóng ven bờ và ngoài khơi biển Việt Nam



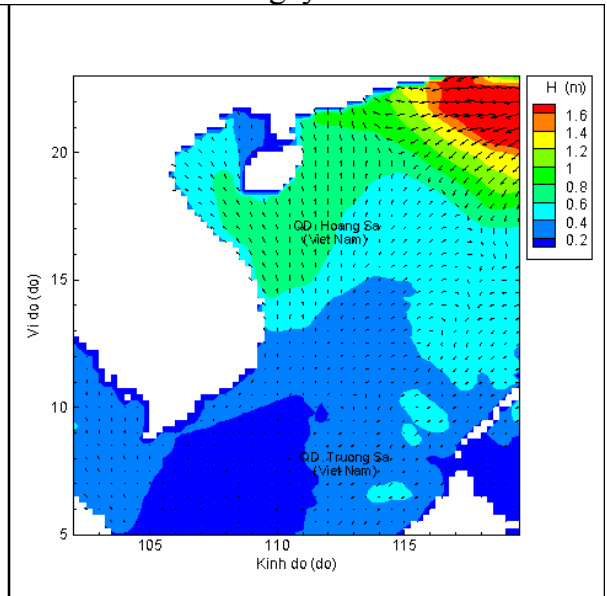
Lúc 13h ngày 09/05/2018



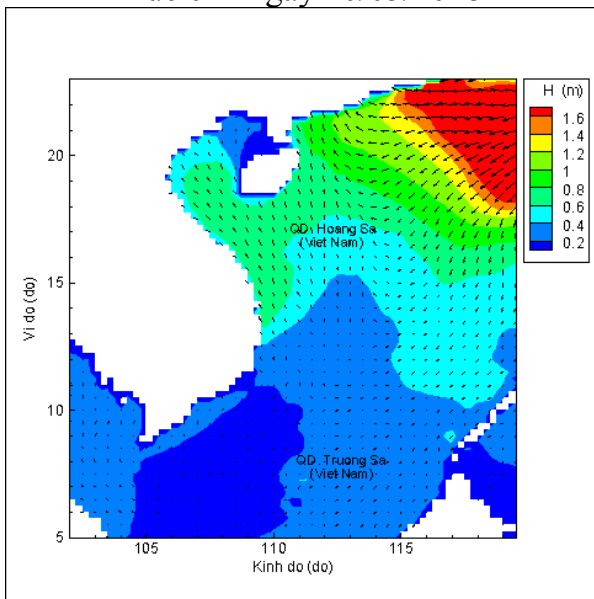
Lúc 19h ngày 09/05/2018



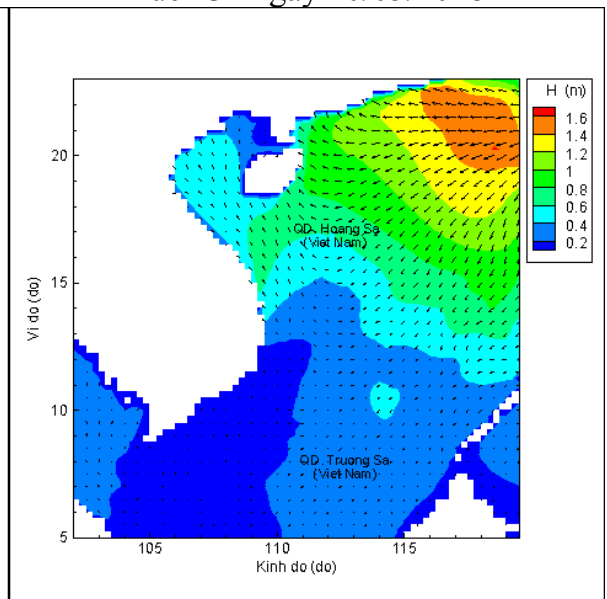
Lúc 01h ngày 10/05/2018



Lúc 13h ngày 10/05/2018



Lúc 01h ngày 11/05/2018



Lúc 13h ngày 11/05/2018