

BẢN TIN DỰ BÁO MỨC NƯỚC VÀ SÓNG BIỂN

(Lúc 13 giờ – 06Z ngày 10/05/2018)

Tỉnh/ TP	Huyện	Mức nước tổng cộng dự báo trong 48 giờ (cm)								
		10/05		11/05				12/05		
		13h	19h	1h	7h	13h	19h	1h	7h	13h
Quảng Ninh	Đầm Hà	-70	-62	50	105	-26	-50	19	81	9
	Cửa Ông	-55	-61	48	101	-18	-42	15	76	10
TP. Hải Phòng	Hòn Dấu	-53	-65	46	92	-20	-41	16	77	6
	Bạch Long Vĩ	-58	-55	52	82	-26	-42	21	71	5
Thái Bình	Thái Thụy	-50	-60	43	88	-19	-36	13	75	5
Nam Định	Hải Hậu	-39	-55	40	80	-13	-31	9	69	8
Ninh Bình	Kim Sơn	-35	-53	39	78	-13	-27	9	65	7
Thanh Hóa	Quảng Xương	-31	-50	36	75	-10	-25	6	63	8
Nghệ An	Diễn Châu	-22	-43	33	66	-5	-21	5	58	9
	Hòn Ngư	-19	-43	32	64	-3	-22	5	54	11
Hà Tĩnh	Thạch Hà	-12	-44	31	55	3	-24	6	47	15
Quảng Bình	Quảng Trạch	5	-41	26	29	15	-28	14	23	26
	Quảng Ninh	8	-33	23	15	19	-23	17	11	29
Quảng Trị	Gio Linh	14	-21	22	3	23	-16	20	3	30
	Cồn Cỏ	11	-21	25	2	19	-18	21	2	29
Thừa Thiên Huế	Hương Trà	17	-10	18	-9	24	-9	20	-7	31
	Phú Lộc	18	0	12	-19	24	-2	18	-17	31
TP. Đà Nẵng	Sơn Trà	22	9	9	-26	24	2	16	-22	29
	Hoàng Sa	12	20	13	-35	14	9	19	-27	22
Quảng Nam	Tam Kỳ	19	17	7	-34	22	9	17	-27	28
	Cù Lao Chàm	20	14	8	-32	23	7	17	-26	28
Quảng Ngãi	TP. Quảng Ngãi	18	19	11	-39	19	7	20	-31	25
	Lý Sơn	17	20	11	-36	19	9	19	-29	25
Bình Định	Phú Mỹ	15	21	14	-39	15	8	22	-30	20
	Quy Nhơn	12	22	14	-42	12	8	22	-30	19
Phú Yên	TP. Tuy Hòa	7	19	12	-44	10	5	18	-33	13
Khánh Hòa	TP. Nha Trang	16	24	16	-41	15	11	20	-33	19
	Trường Sa	14	25	14	-38	14	14	17	-29	18
Ninh Thuận	TP. PR-Tháp Chàm	20	22	15	-48	15	7	17	-38	18
Bình Thuận	TP. Phan Thiết	23	29	19	-49	8	26	7	-25	-1
	Phú Quý	19	24	15	-44	15	13	16	-32	17
Bà Rịa Vũng Tàu	Vũng Tàu	-14	68	-4	-15	-45	84	-34	33	-68
	Côn Đảo	-24	68	-4	-14	-49	80	-32	29	-63
TPHCM	Cần Giờ	-21	68	-5	-9	-50	92	-35	42	-75
Tiền Giang	Gò Công Tây	-20	66	-5	-9	-50	93	-35	44	-76
Bến Tre	Ba Tri	-23	67	-8	-7	-53	94	-40	43	-80
Trà Vinh	Duyên Hải	-29	74	-12	-7	-60	98	-44	44	-83
Sóc Trăng	Tân Phú	-40	78	-12	-1	-69	100	-41	45	-89
Bạc Liêu	TP. Bạc Liêu	-52	79	-3	2	-74	91	-29	37	-81
Cà Mau	Năm Căn	-51	67	8	-2	-64	68	-10	22	-59
	Trần Văn Thời	-10	21	19	-12	-22	18	12	16	-14
Kiên Giang	Rạch Giá	6	2	26	-7	-6	0	21	18	-9
	Phú Quốc	1	-4	10	6	-6	-6	11	18	2

Vùng Biển	Độ cao sóng biển dự báo trong 48 giờ		
	Độ cao sóng lớn nhất (m)	Hướng thịnh hành	Ghi chú
Bắc vịnh Bắc Bộ	0.3 - 1.3	Nam, Đông Nam	
Nam vịnh Bắc Bộ	0.6 - 1.3	Đông Nam	
Quảng Trị đến Quảng Ngãi	0.7 - 1.2	Đông Nam, Đông	
Bình Định đến Ninh Thuận	0.5 - 0.9	Đông, Đông Nam	
Bình Thuận đến Cà Mau	0.3 - 0.5	Đông, Đông Nam	
Cà Mau đến Kiên Giang	0.3 - 0.4	Nam, Đông Nam	
Quần đảo Hoàng Sa	0.8 - 0.9	Đông Bắc, Nam	
Quần đảo Trường Sa	0.3 - 0.8	Đông Bắc	
Bắc Biển Đông	0.8 - 1.9	Đông Bắc, Đông	
Giữa Biển Đông	0.4 - 1.1	Đông Bắc	
Nam Biển Đông	0.3 - 0.7	Đông Bắc, Đông	

Tin phát lúc: 13 giờ 00

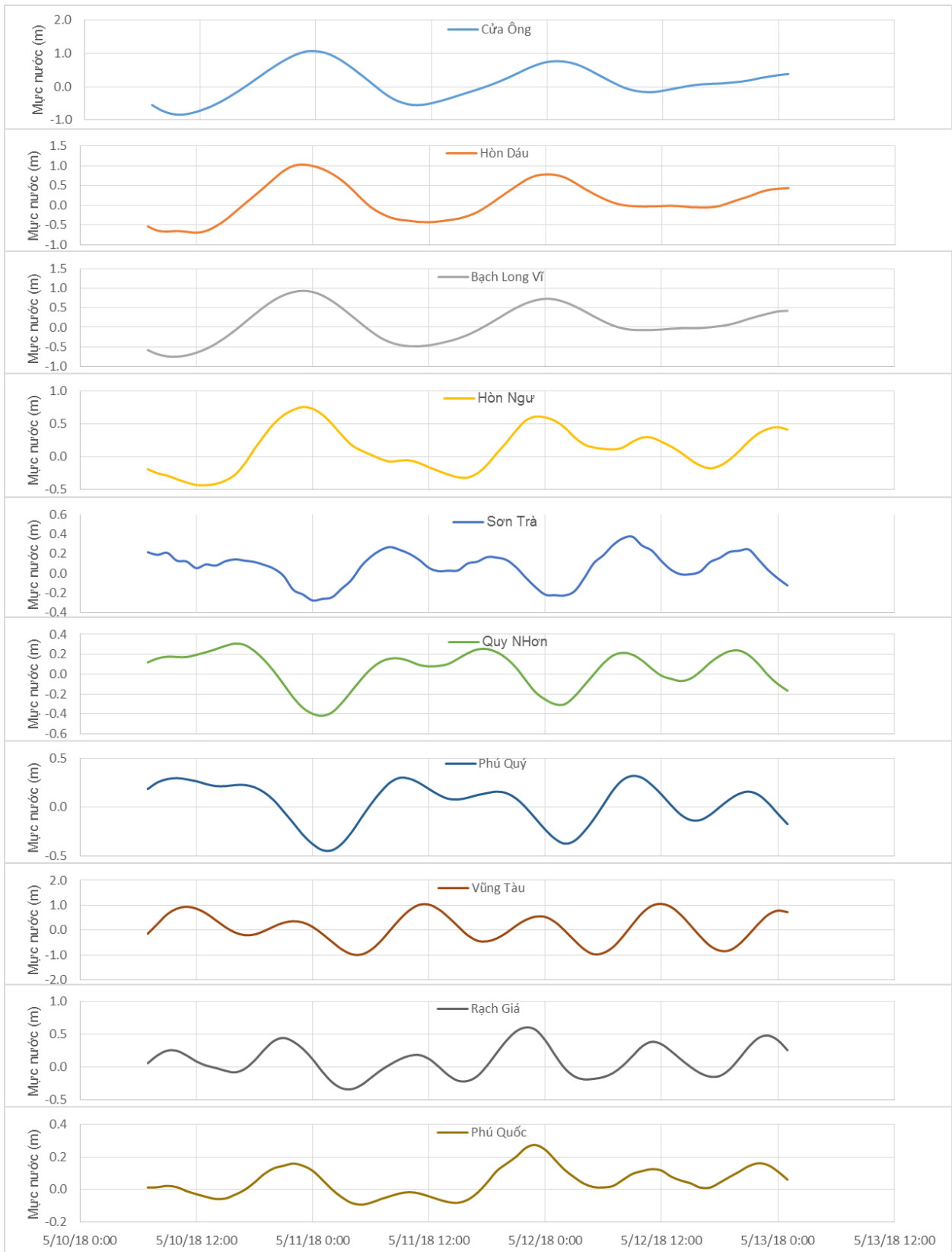
Thời điểm phát tin dự báo tiếp theo: 13 giờ 00 ngày 11/05/2018

Người xây dựng bản tin: Dương Ngọc Tiên, Nguyễn Thị Phương

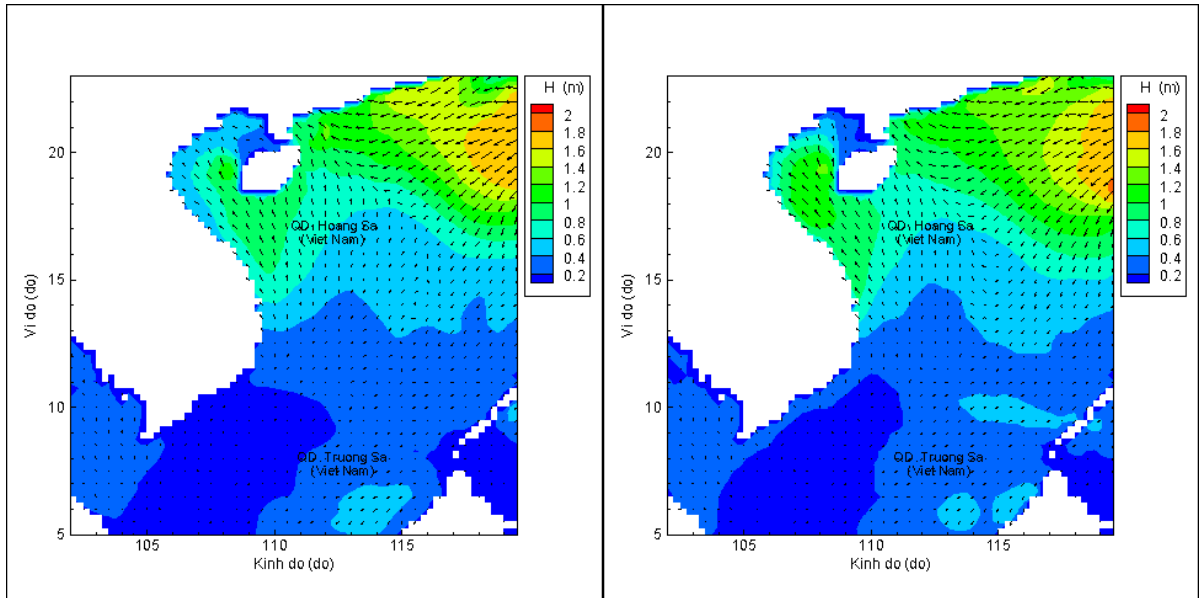
Người soát bản tin: Nguyễn Thị Thanh

Biến trình mực nước tổng cộng tại 10 trạm Hải vãn

(Cửa Ông, Hòn Dấu, Bạch Long Vĩ, Hòn Ngự, Sơn Trà, Quy Nhơn, Phú Quý, Vũng Tàu, Rạch Giá, Phú Quốc)

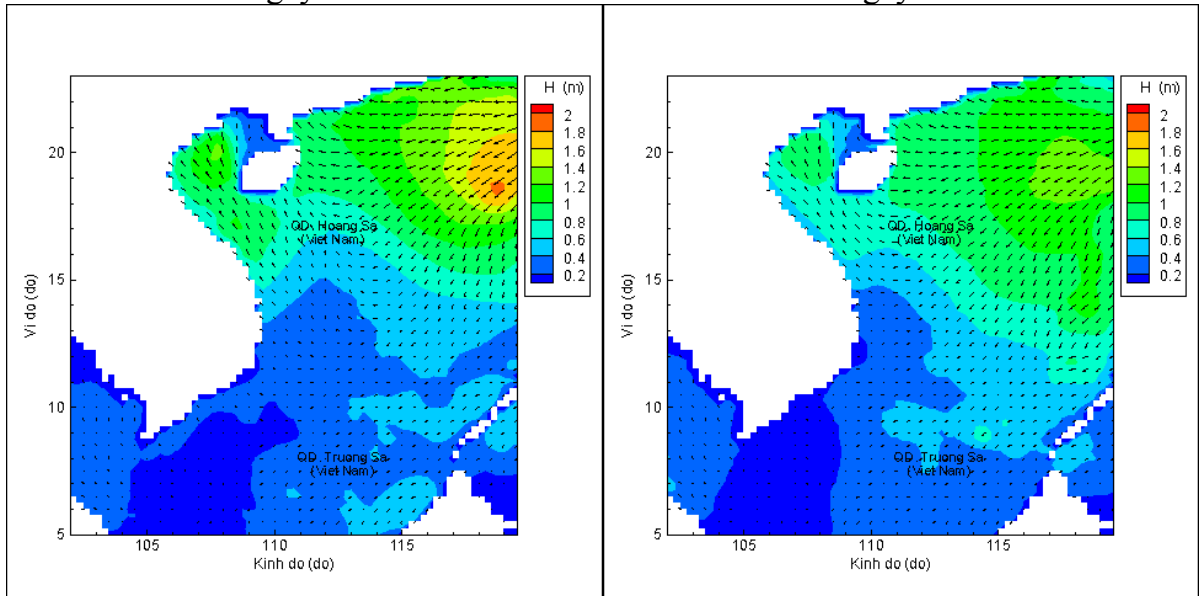


Phân bố độ cao sóng ven bờ và ngoài khơi biển Việt Nam



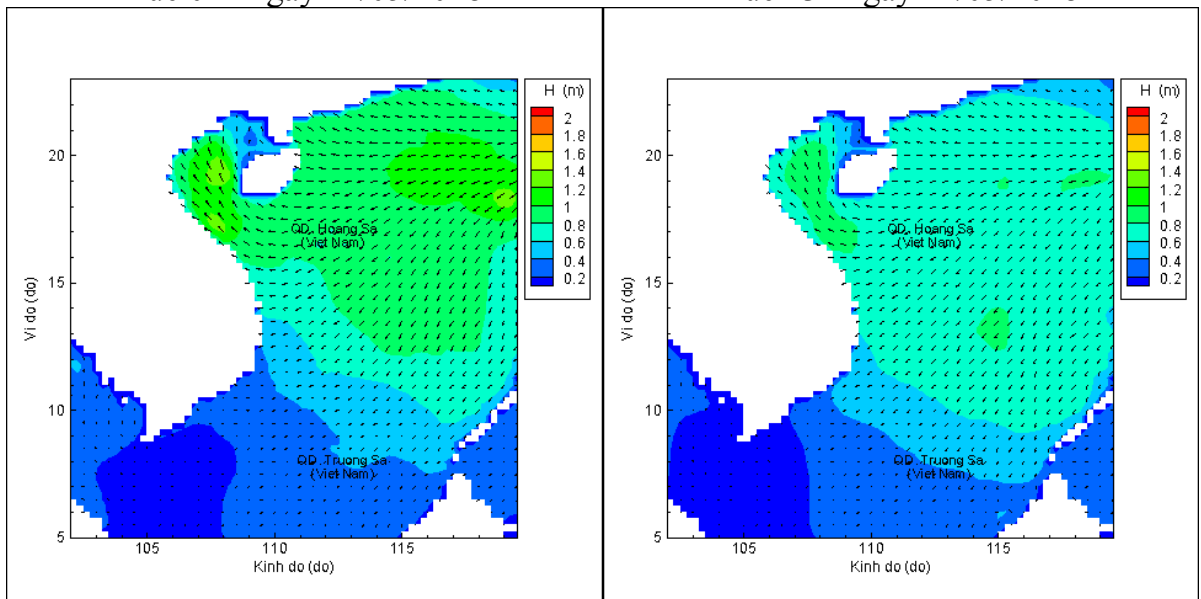
Lúc 13h ngày 10/05/2018

Lúc 19h ngày 10/05/2018



Lúc 01h ngày 11/05/2018

Lúc 13h ngày 11/05/2018



Lúc 01h ngày 12/05/2018

Lúc 13h ngày 12/05/2018