

BẢN TIN DỰ BÁO MỨC NƯỚC VÀ SÓNG BIỂN

(Lúc 13 giờ – 06Z ngày 13/05/2018)

Tỉnh/ TP	Huyện	Mức nước tổng cộng dự báo trong 48 giờ (cm)								
		13/05		14/05				15/05		
		13h	19h	1h	7h	13h	19h	1h	7h	13h
Quảng Ninh	Đầm Hà	-1	-6	27	3	6	8	39	-38	13
	Cửa Ông	-1	2	14	21	2	22	17	-21	1
TP. Hải Phòng	Hòn Dấu	-17	14	4	27	-17	37	9	-2	-22
	Bạch Long Vĩ	-11	12	10	22	-8	34	9	-8	-4
Thái Bình	Thái Thụy	-20	18	-1	30	-22	41	2	4	-28
Nam Định	Hải Hậu	-18	25	-9	37	-25	44	-16	15	-32
Ninh Bình	Kim Sơn	-17	30	-11	36	-26	46	-21	18	-35
Thanh Hóa	Quảng Xương	-18	31	-13	38	-27	54	-24	21	-37
Nghệ An	Diễn Châu	-14	29	-12	36	-24	56	-25	22	-36
	Hòn Ngư	-12	28	-13	36	-23	54	-24	22	-35
Hà Tĩnh	Thạch Hà	-7	21	-11	34	-18	46	-21	22	-31
Quảng Bình	Quảng Trạch	4	6	-3	21	-5	28	-19	16	-17
	Quảng Ninh	6	3	-1	16	0	23	-19	17	-10
Quảng Trị	Gio Linh	11	1	1	11	7	18	-17	15	-1
	Cồn Cỏ	10	0	1	10	7	18	-18	13	0
Thừa Thiên Huế	Hương Trà	15	-2	2	4	14	10	-15	11	11
	Phú Lộc	18	-5	2	-3	19	1	-15	7	20
TP. Đà Nẵng	Sơn Trà	23	-8	3	-9	21	-5	-12	4	23
	Hoàng Sa	24	-12	11	-12	33	-15	-3	-1	44
Quảng Nam	Tam Kỳ	22	-11	7	-10	26	-11	-7	2	31
	Cù Lao Chàm	22	-9	7	-10	25	-8	-8	2	29
Quảng Ngãi	TP. Quảng Ngãi	23	-14	9	-11	29	-16	-8	2	35
	Lý Sơn	24	-13	10	-11	31	-15	-6	2	38
Bình Định	Phú Mỹ	23	-17	12	-8	31	-20	-8	2	39
	Quy Nhơn	22	-18	12	-7	32	-18	-5	6	42
Phú Yên	Tp. Tuy Hòa	13	-17	7	-14	24	-22	-12	0	36
Khánh Hòa	TP. Nha Trang	21	-9	7	-5	30	-11	-11	5	38
	Trường Sa	21	-5	3	-4	28	-5	-16	8	34
Ninh Thuận	TP. PR-Tháp Chàm	24	-6	3	-7	25	-9	-21	5	30
Bình Thuận	TP. Phan Thiết	-3	39	-37	39	-12	48	-77	57	-15
	Phú Quý	18	2	-5	3	21	4	-29	16	26
Bà Rịa Vũng Tàu	Vũng Tàu	-77	124	-114	107	-78	130	-150	109	-58
	Côn Đảo	-69	109	-101	82	-60	114	-128	79	-37
TPHCM	Cần Giờ	-81	136	-119	115	-81	139	-157	116	-60
Tiền Giang	Gò Công Tây	-83	141	-122	121	-85	144	-162	120	-64
Bến Tre	Ba Tri	-87	141	-125	120	-87	147	-162	118	-64
Trà Vinh	Duyên Hải	-89	138	-125	113	-84	144	-156	110	-56
Sóc Trăng	Tân Phú	-85	134	-113	100	-74	136	-138	88	-42
Bạc Liêu	TP. Bạc Liêu	-65	111	-78	61	-43	104	-92	37	-6
Cà Mau	Năm Căn	-36	79	-42	21	-16	72	-50	-3	15
	Trần Văn Thời	-12	50	-19	14	-18	52	-28	9	-18
Kiên Giang	Rạch Giá	-26	51	-20	35	-38	48	-32	37	-50
	Phú Quốc	0	24	9	7	-12	19	5	3	-19

Vùng Biển	Độ cao sóng biển dự báo trong 48 giờ		
	Độ cao sóng lớn nhất (m)	Hướng thịnh hành	Ghi chú
Bắc vịnh Bắc Bộ	0.3 - 1.3	Nam, Tây Nam	
Nam vịnh Bắc Bộ	0.7 - 1.3	Đông Nam	
Quảng Trị đến Quảng Ngãi	0.4 - 1.1	Đông Nam	
Bình Định đến Ninh Thuận	0.3 - 0.5	Đông	
Bình Thuận đến Cà Mau	0.3 - 0.7	Đông, Đông Bắc	
Cà Mau đến Kiên Giang	0.3 - 0.4	Đông Nam, Đông	
Quần đảo Hoàng Sa	0.3 - 0.4	Đông	
Quần đảo Trường Sa	0.3 - 0.5	Đông, Đông Bắc	
Bắc Biển Đông	0.3 - 0.8	Đông, Đông Bắc	
Giữa Biển Đông	0.3 - 0.5	Đông Bắc, Đông	
Nam Biển Đông	0.3 - 0.5	Đông Bắc, Đông	

Tin phát lúc: 13 giờ 00

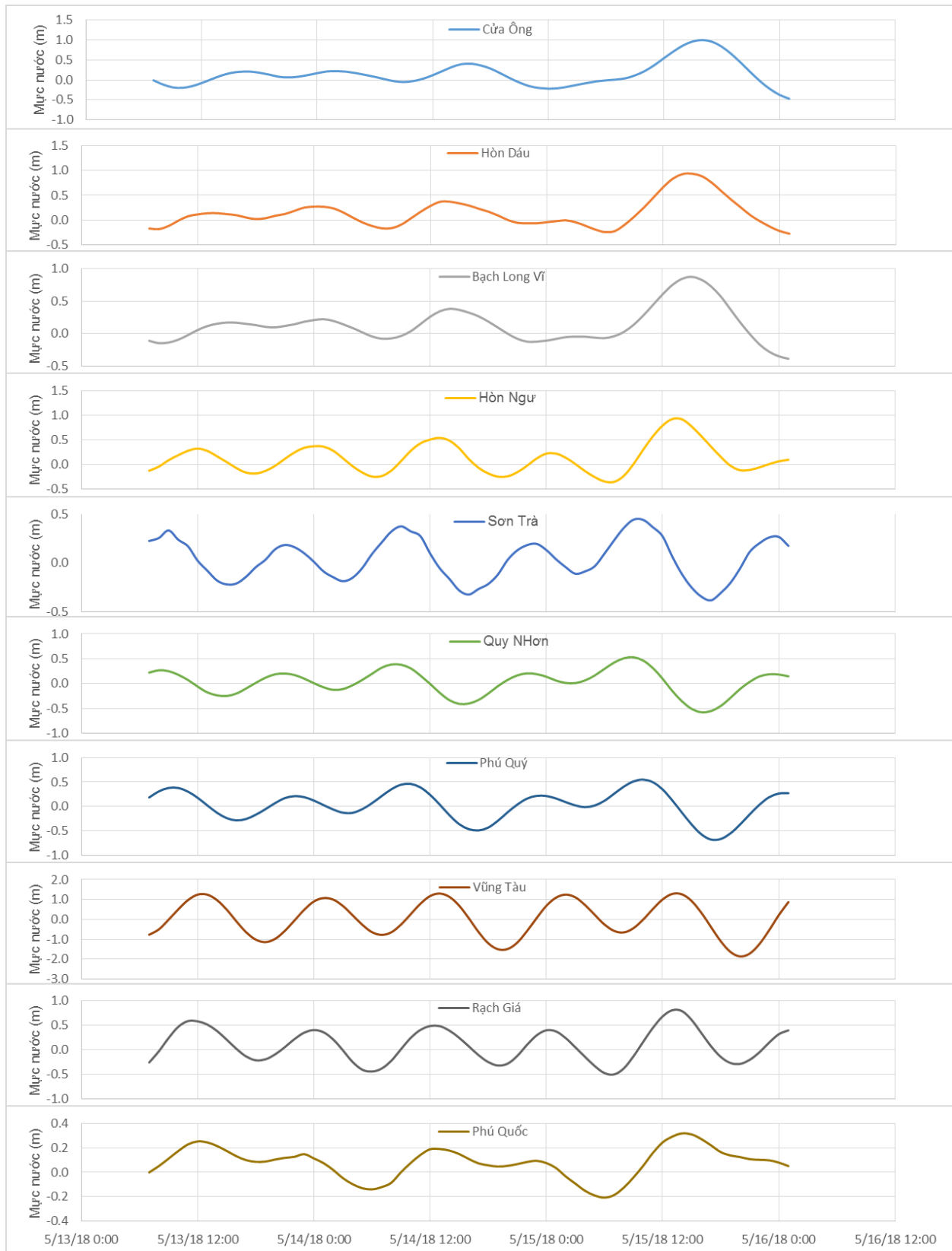
Thời điểm phát tin dự báo tiếp theo: 13 giờ 00 ngày 14/05/2018

Người xây dựng bản tin: Nguyễn Hồng Hạnh

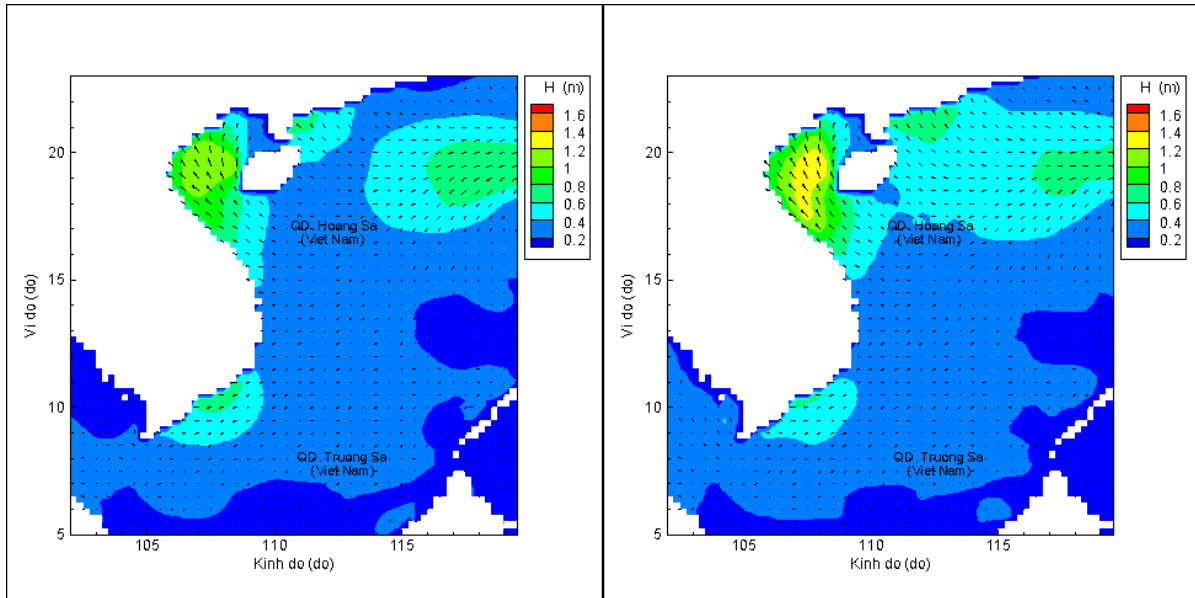
Người soát bản tin: Lê Quốc Huy

Biến trình mực nước tổng cộng tại 10 trạm Hải văn

(Cửa Ông, Hòn Dấu, Bạch Long Vĩ, Hòn Ngư, Sơn Trà, Quy Nhơn, Phú Quý, Vũng Tàu, Rạch Giá, Phú Quốc)

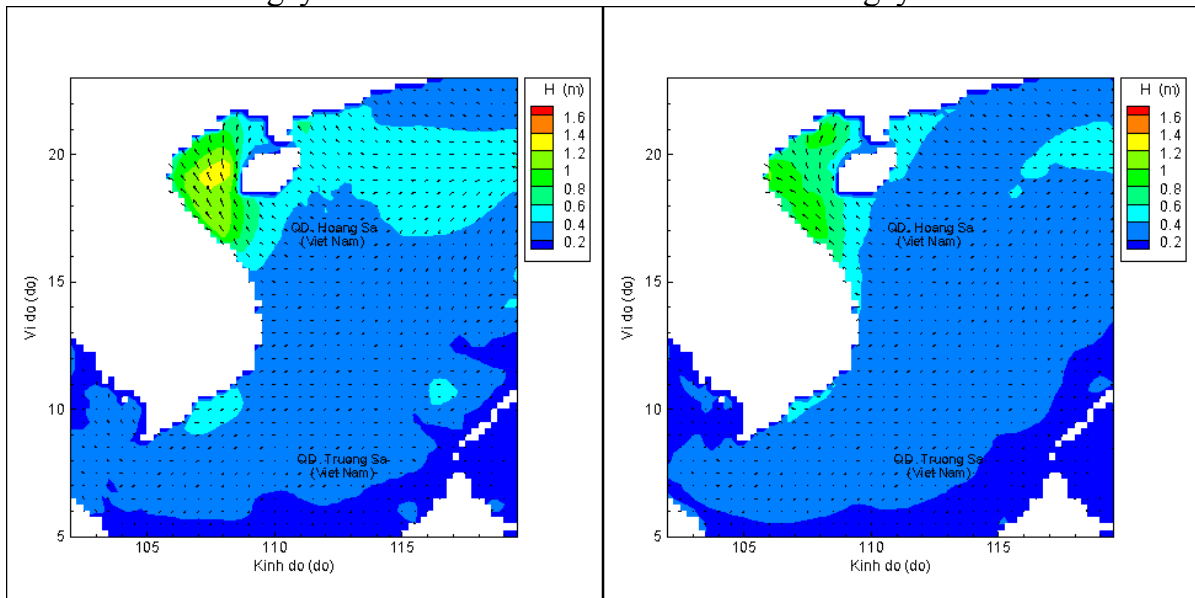


Phân bố độ cao sóng ven bờ và ngoài khơi biển Việt Nam



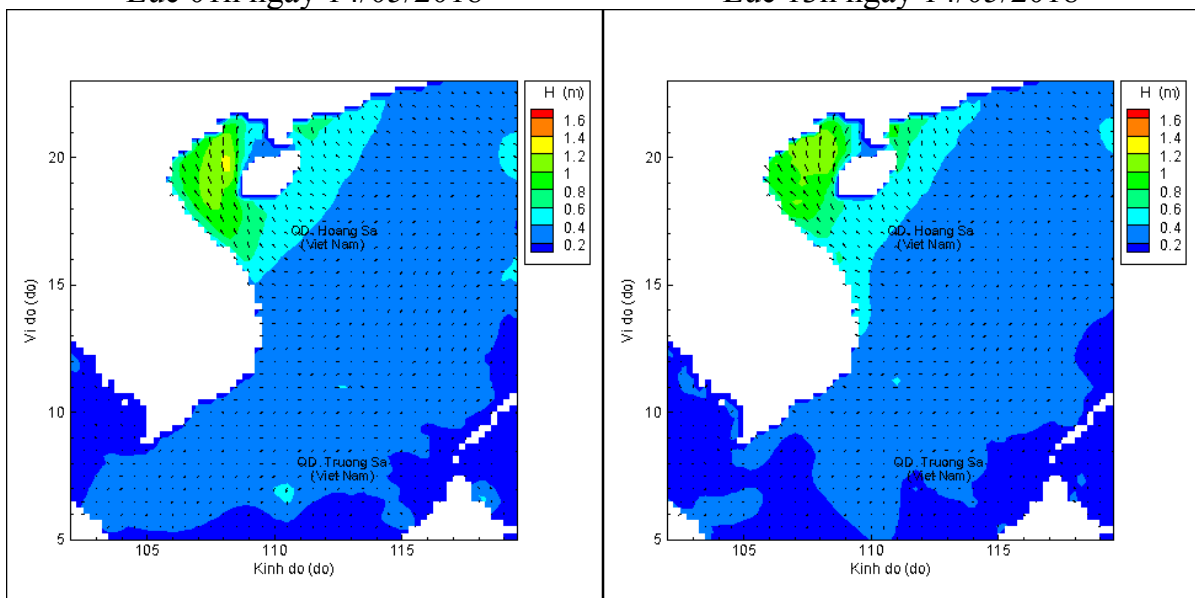
Lúc 13h ngày 13/05/2018

Lúc 19h ngày 13/05/2018



Lúc 01h ngày 14/05/2018

Lúc 13h ngày 14/05/2018



Lúc 01h ngày 15/05/2018

Lúc 13h ngày 15/05/2018