

**BẢN TIN DỰ BÁO MỨC NƯỚC VÀ SÓNG BIỂN**

(Lúc 13 giờ – 06Z ngày 18/05/2018)

Tỉnh/ TP	Huyện	Mức nước tổng cộng dự báo trong 48 giờ (cm)								
		18/05		19/05				20/05		
		13h	19h	1h	7h	13h	19h	1h	7h	13h
Quảng Ninh	Đầm Hà	-105	-93	62	204	-70	-149	25	223	-6
	Cửa Ông	-79	-109	70	190	-48	-151	24	213	6
TP. Hải Phòng	Hòn Dấu	-61	-110	76	162	-36	-144	30	195	9
	Bạch Long Vĩ	-82	-89	84	154	-63	-127	45	186	-18
Thái Bình	Thái Thụy	-54	-110	77	153	-33	-139	30	187	8
Nam Định	Hải Hậu	-35	-113	83	131	-22	-133	33	166	11
Ninh Bình	Kim Sơn	-27	-115	81	128	-18	-131	30	162	10
Thanh Hóa	Quảng Xương	-24	-115	78	120	-15	-127	27	155	10
Nghệ An	Diễn Châu	-13	-106	72	102	-10	-116	23	139	12
	Hòn Ngư	-13	-104	72	99	-8	-113	23	134	15
Hà Tĩnh	Thạch Hà	-5	-99	68	85	1	-107	22	115	25
Quảng Bình	Quảng Trạch	14	-88	62	45	17	-92	30	65	41
	Quảng Ninh	19	-71	59	21	23	-72	35	40	37
Quảng Trị	Gio Linh	23	-52	58	1	27	-50	41	19	30
	Cồn Cỏ	18	-51	64	-1	21	-51	47	18	26
Thừa Thiên Huế	Hương Trà	22	-30	52	-20	25	-27	44	-7	27
	Phú Lộc	22	-11	46	-38	21	-7	45	-30	27
TP. Đà Nẵng	Sơn Trà	24	6	39	-52	21	8	44	-44	21
	Hoàng Sa	5	44	43	-66	1	41	60	-62	-5
Quảng Nam	Tam Kỳ	20	25	36	-68	18	28	50	-62	12
	Cù Lao Chàm	20	19	38	-62	18	23	49	-56	14
Quảng Ngãi	TP. Quảng Ngãi	20	34	42	-78	12	32	59	-75	6
	Lý Sơn	17	35	41	-73	11	35	58	-70	6
Bình Định	Phú Mỹ	16	39	43	-79	9	36	61	-76	-1
	Quy Nhơn	16	39	43	-79	7	35	60	-75	0
Phú Yên	TP. Tuy Hòa	7	39	42	-83	3	36	60	-76	-8
Khánh Hòa	TP. Nha Trang	13	41	51	-79	4	39	68	-75	-4
	Trường Sa	13	42	55	-83	1	42	68	-76	-12
Ninh Thuận	TP. PR-Tháp Chàm	22	35	59	-91	8	31	70	-86	-8
Bình Thuận	TP. Phan Thiết	43	19	89	-111	6	39	79	-84	-38
	Phú Quý	22	36	65	-93	6	39	72	-82	-12
Bà Rịa Vũng Tàu	Vũng Tàu	-18	71	68	-60	-87	117	35	-5	-138
	Côn Đảo	-49	81	62	-40	-111	111	44	6	-150
TPHCM	Cần Giờ	-24	74	64	-50	-93	122	28	7	-139
Tiền Giang	Gò Công Tây	-24	73	64	-50	-95	123	26	10	-144
Bến Tre	Ba Tri	-35	79	60	-48	-105	128	24	14	-161
Trà Vinh	Duyên Hải	-54	94	53	-35	-124	139	22	24	-177
Sóc Trăng	Tân Phú	-81	104	38	-5	-144	142	11	48	-189
Bạc Liêu	TP. Bạc Liêu	-126	121	17	40	-176	136	8	76	-201
Cà Mau	Năm Căn	-121	94	30	46	-158	88	31	69	-162
	Trần Văn Thời	-34	16	44	11	-44	1	36	46	-62
Kiên Giang	Rạch Giá	9	-14	36	-3	25	-23	8	42	5
	Phú Quốc	4	-15	11	22	11	-33	3	41	9

Vùng Biển	Độ cao sóng biển dự báo trong 48 giờ		
	Độ cao sóng lớn nhất (m)	Hướng thịnh hành	Ghi chú
Bắc vịnh Bắc Bộ	0.3 - 1.5	Nam, Tây Nam	
Nam vịnh Bắc Bộ	0.6 - 1.1	Đông Nam	
Quảng Trị đến Quảng Ngãi	0.4 - 0.9	Đông Nam, Nam	
Bình Định đến Ninh Thuận	0.3 - 0.6	Đông Nam, Đông	
Bình Thuận đến Cà Mau	0.3 - 0.4	Đông, Đông Nam	
Cà Mau đến Kiên Giang	0.3 - 0.5	Đông Nam, Nam, Tây Nam	
Quần đảo Hoàng Sa	0.3 - 0.4	Nam, Đông Nam	
Quần đảo Trường Sa	0.3 - 0.4	Đông, Đông Bắc	
Bắc Biển Đông	0.3 - 1.3	Đông, Đông Bắc, Nam	
Giữa Biển Đông	0.3 - 0.5	Đông Bắc, Đông	
Nam Biển Đông	0.3 - 0.7	Đông, Đông Bắc	

**Tin phát lúc: 13 giờ 00**

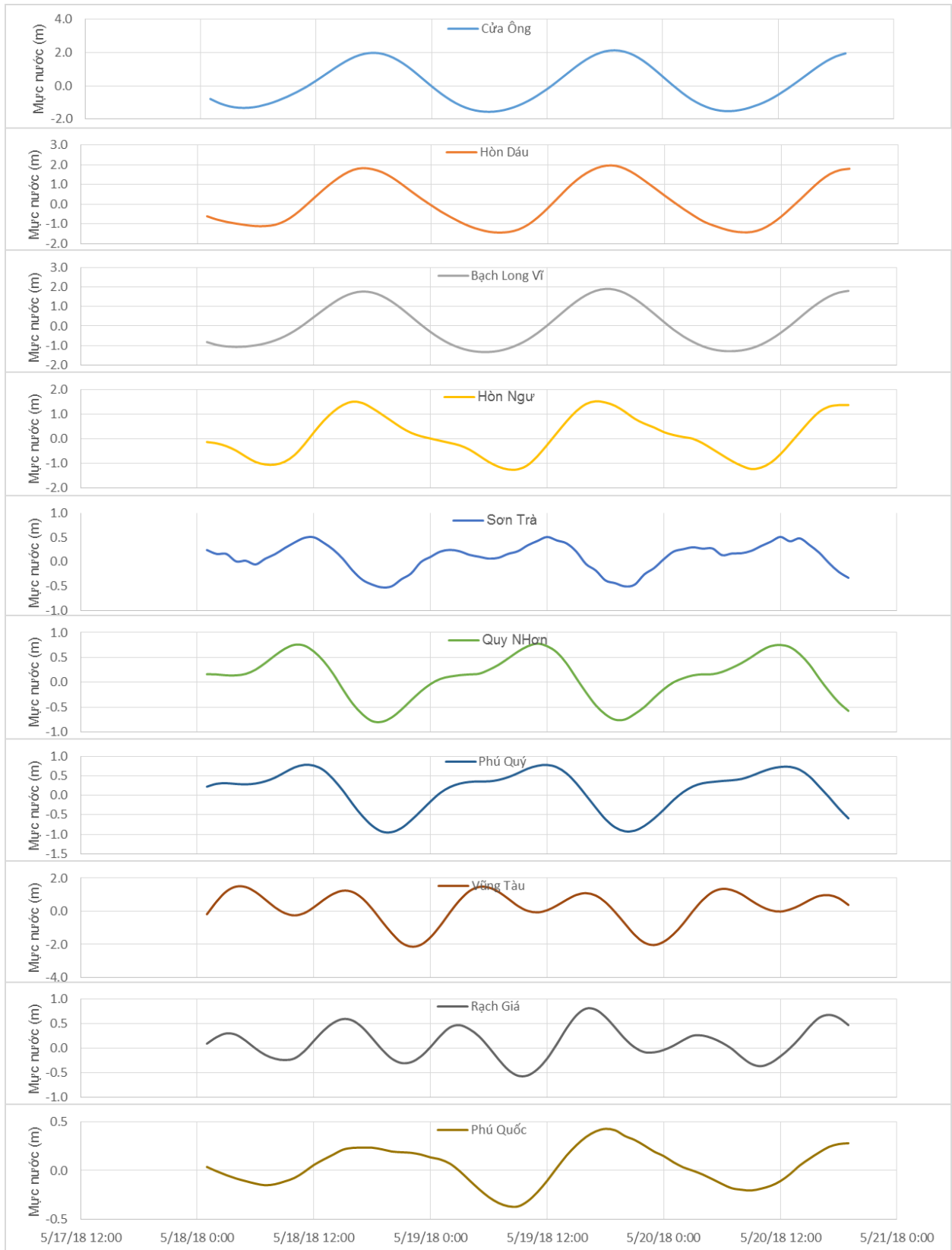
Thời điểm phát tin dự báo tiếp theo: 13 giờ 00 ngày 19/05/2018

Người xây dựng bản tin: Dương Ngọc Tiên, Nguyễn Thị Phương

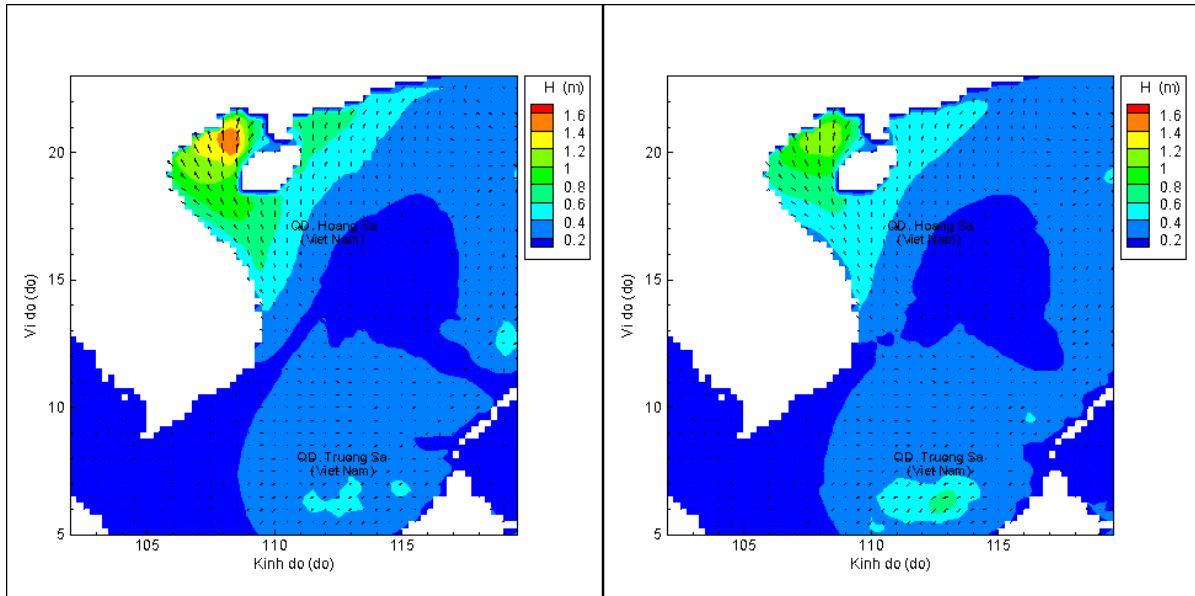
Người soát bản tin: Nguyễn Thị Thanh

## Biến trình mực nước tổng cộng tại 10 trạm Hải văn

(Cửa Ông, Hòn Dấu, Bạch Long Vĩ, Hòn Ngự, Sơn Trà, Quy Nhơn, Phú Quý, Vũng Tàu, Rạch Giá, Phú Quốc)

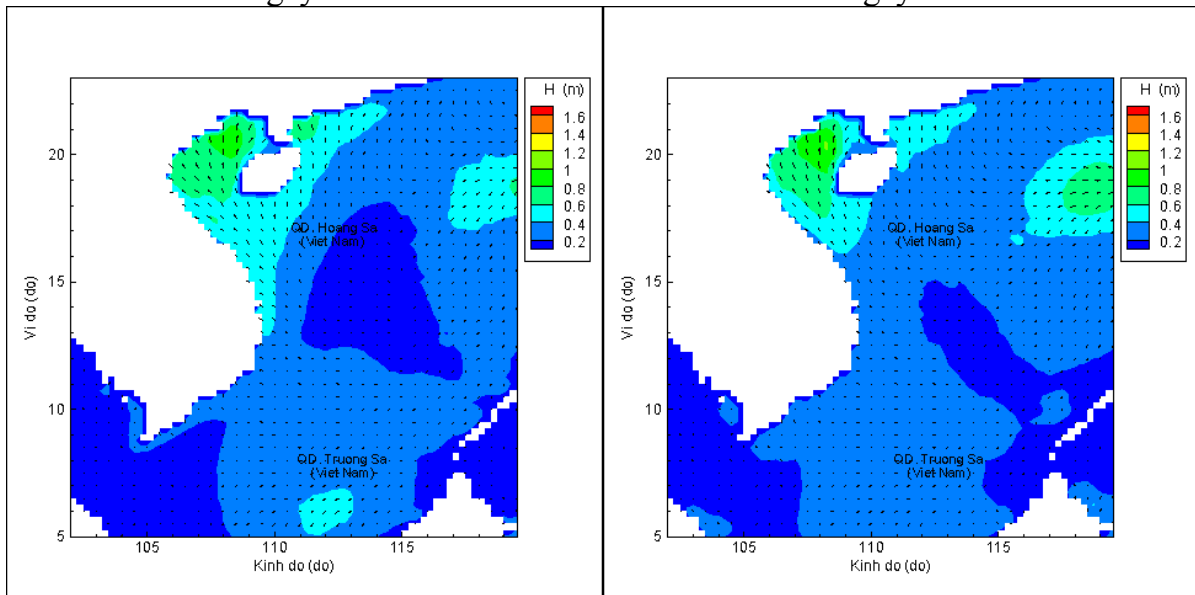


## Phân bố độ cao sóng ven bờ và ngoài khơi biển Việt Nam



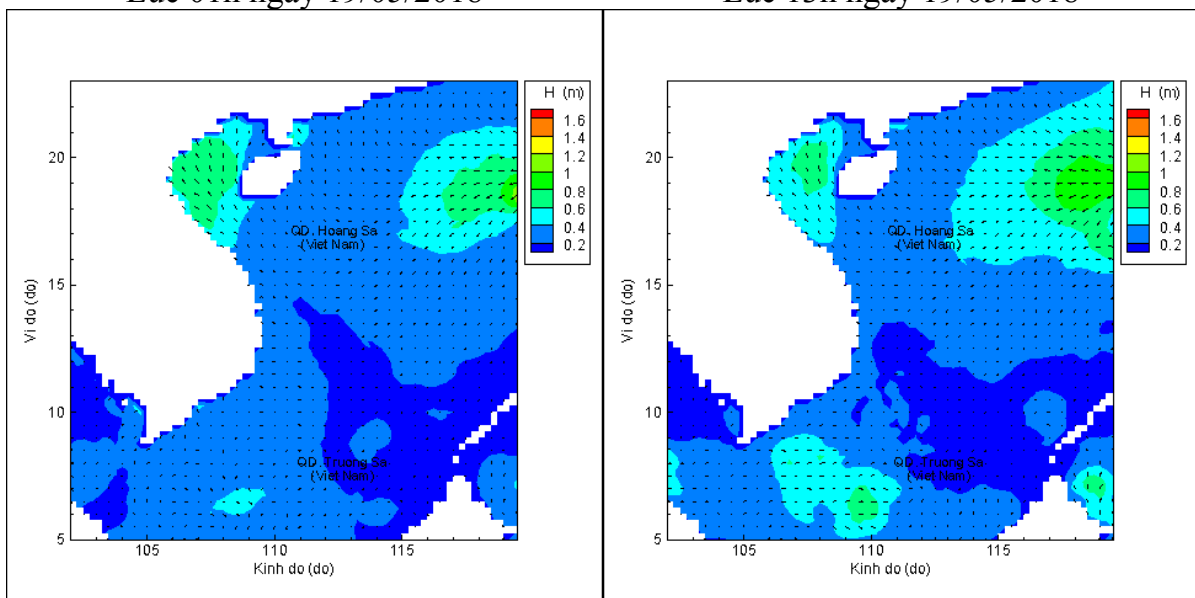
Lúc 13h ngày 18/05/2018

Lúc 19h ngày 18/05/2018



Lúc 01h ngày 19/05/2018

Lúc 13h ngày 19/05/2018



Lúc 01h ngày 20/05/2018

Lúc 13h ngày 20/05/2018