

**BẢN TIN DỰ BÁO MỨC NƯỚC VÀ SÓNG BIỂN**

(Lúc 13 giờ – 06Z ngày 23/05/2018)

Tỉnh/ TP	Huyện	Mức nước tổng cộng dự báo trong 48 giờ (cm)								
		23/05		24/05				25/05		
		13h	19h	1h	7h	13h	19h	1h	7h	13h
Quảng Ninh	Đầm Hà	-111	-65	58	114	-73	-44	32	95	-26
	Cửa Ông	-92	-78	68	100	-61	-58	40	90	-19
TP. Hải Phòng	Hòn Dấu	-69	-84	76	83	-38	-60	40	76	-10
	Bạch Long Vĩ	-81	-64	75	79	-51	-46	41	74	-16
Thái Bình	Thái Thụy	-60	-83	76	75	-33	-58	39	70	-8
Nam Định	Hải Hậu	-43	-83	74	60	-22	-57	40	63	-1
Ninh Bình	Kim Sơn	-39	-82	73	56	-21	-54	39	60	0
Thanh Hóa	Quảng Xương	-32	-82	70	51	-17	-55	36	58	1
Nghệ An	Diễn Châu	-21	-79	67	40	-5	-54	36	49	1
	Hòn Ngư	-18	-78	64	40	-3	-53	35	47	4
Hà Tĩnh	Thạch Hà	-10	-76	60	36	5	-54	36	39	12
Quảng Bình	Quảng Trạch	-2	-61	50	21	17	-51	34	17	25
	Quảng Ninh	6	-47	44	10	22	-41	37	6	29
Quảng Trị	Gio Linh	12	-32	39	-4	25	-30	40	2	33
	Cồn Cỏ	9	-31	41	-4	23	-30	41	2	32
Thừa Thiên Huế	Hương Trà	16	-12	28	-14	27	-16	31	-6	34
	Phú Lộc	22	4	16	-21	29	-7	18	-17	35
TP. Đà Nẵng	Sơn Trà	25	14	8	-30	30	1	15	-25	33
	Hoàng Sa	12	39	1	-31	19	20	16	-23	26
Quảng Nam	Tam Kỳ	24	25	2	-32	28	12	16	-24	31
	Cù Lao Chàm	24	23	3	-30	28	10	16	-22	32
Quảng Ngãi	TP. Quảng Ngãi	18	33	1	-37	24	13	18	-25	30
	Lý Sơn	19	34	1	-34	24	16	17	-23	30
Bình Định	Phú Mỹ	14	35	4	-34	22	15	19	-25	28
	Quy Nhơn	12	35	6	-34	20	14	19	-27	25
Phú Yên	TP. Tuy Hòa	7	29	-1	-44	11	7	16	-31	23
Khánh Hòa	TP. Nha Trang	17	41	14	-29	32	23	25	-25	34
	Trường Sa	22	40	10	-42	23	20	19	-30	25
Ninh Thuận	TP. PR-Tháp Chàm	22	35	10	-45	31	15	23	-36	32
Bình Thuận	TP. Phan Thiết	60	14	33	-78	48	13	30	-39	30
	Phú Quý	30	35	11	-51	32	17	19	-35	28
Bà Rịa Vũng Tàu	Vũng Tàu	58	38	40	-69	12	56	-12	11	-39
	Côn Đảo	38	41	39	-66	-1	62	-4	-4	-34
TPHCM	Cần Giờ	64	36	45	-62	10	62	-16	18	-44
Tiền Giang	Gò Công Tây	69	31	50	-65	14	58	-14	16	-44
Bến Tre	Ba Tri	68	29	48	-68	18	59	-12	13	-48
Trà Vinh	Duyên Hải	55	35	43	-68	3	69	-14	13	-53
Sóc Trăng	Tân Phú	35	45	38	-54	-14	80	-17	20	-63
Bạc Liêu	TP. Bạc Liêu	-6	69	27	-31	-44	90	-19	22	-71
Cà Mau	Năm Căn	-26	67	28	-22	-49	78	-6	15	-55
	Trần Văn Thời	11	1	44	-26	-6	16	38	-6	-4
Kiên Giang	Rạch Giá	18	-25	34	-2	-4	-11	42	11	10
	Phú Quốc	5	-12	12	14	-1	-4	23	10	5

Vùng Biển	Độ cao sóng biển dự báo trong 48 giờ		
	Độ cao sóng lớn nhất (m)	Hướng thịnh hành	Ghi chú
Bắc vịnh Bắc Bộ	0.3 - 0.8	Nam, Đông Nam	
Nam vịnh Bắc Bộ	0.4 - 0.8	Đông Nam	
Quảng Trị đến Quảng Ngãi	0.3 - 0.6	Đông Nam, Đông	
Bình Định đến Ninh Thuận	0.4 - 0.6	Đông, Đông Nam	
Bình Thuận đến Cà Mau	0.3 - 0.6	Đông	
Cà Mau đến Kiên Giang	0.3 - 0.5	Đông Nam, Nam	
Quần đảo Hoàng Sa	0.3 - 0.4	Đông	
Quần đảo Trường Sa	0.4 - 1.0	Đông	
Bắc Biển Đông	0.3 - 0.9	Đông, Đông Bắc	
Giữa Biển Đông	0.3 - 0.6	Đông	
Nam Biển Đông	0.3 - 1.1	Đông, Đông Bắc	

**Tin phát lúc: 13 giờ 00**

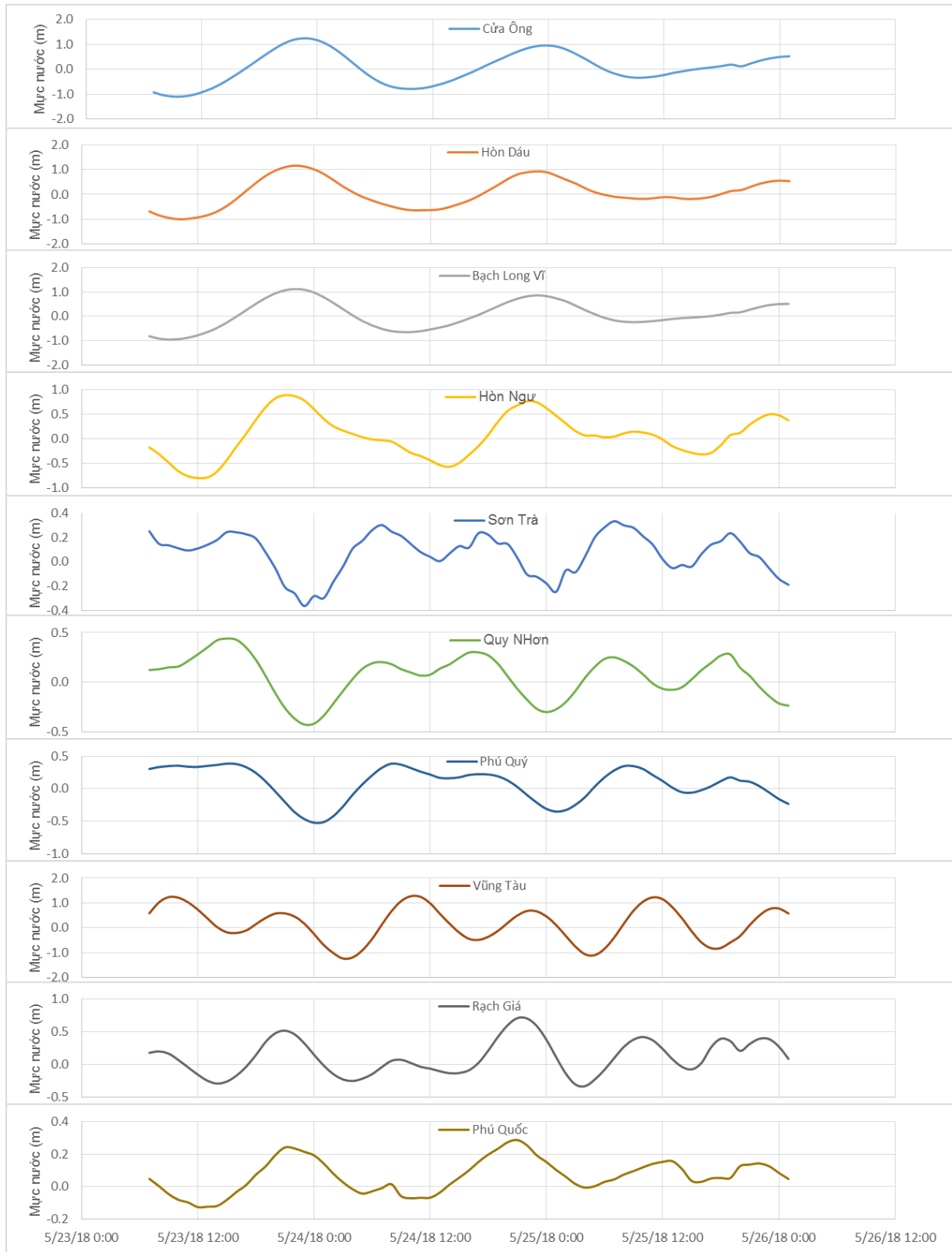
Thời điểm phát tin dự báo tiếp theo: 13 giờ 00 ngày 24/05/2018

Người xây dựng bản tin: Lê Đức Quyền, Dương Hồng Nhung

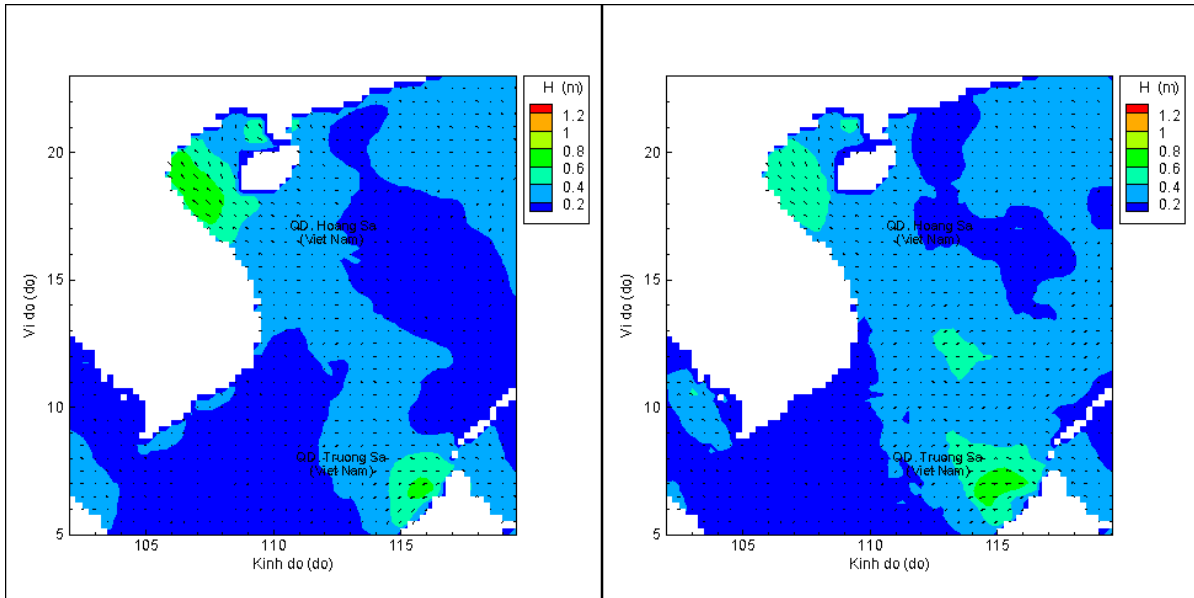
Người soát bản tin: Lê Quốc Huy

## Biến trình mực nước tổng cộng tại 10 trạm Hải văn

(Cửa Ông, Hòn Dấu, Bạch Long Vĩ, Hòn Ngự, Sơn Trà, Quy Nhơn, Phú Quý, Vũng Tàu, Rạch Giá, Phú Quốc)

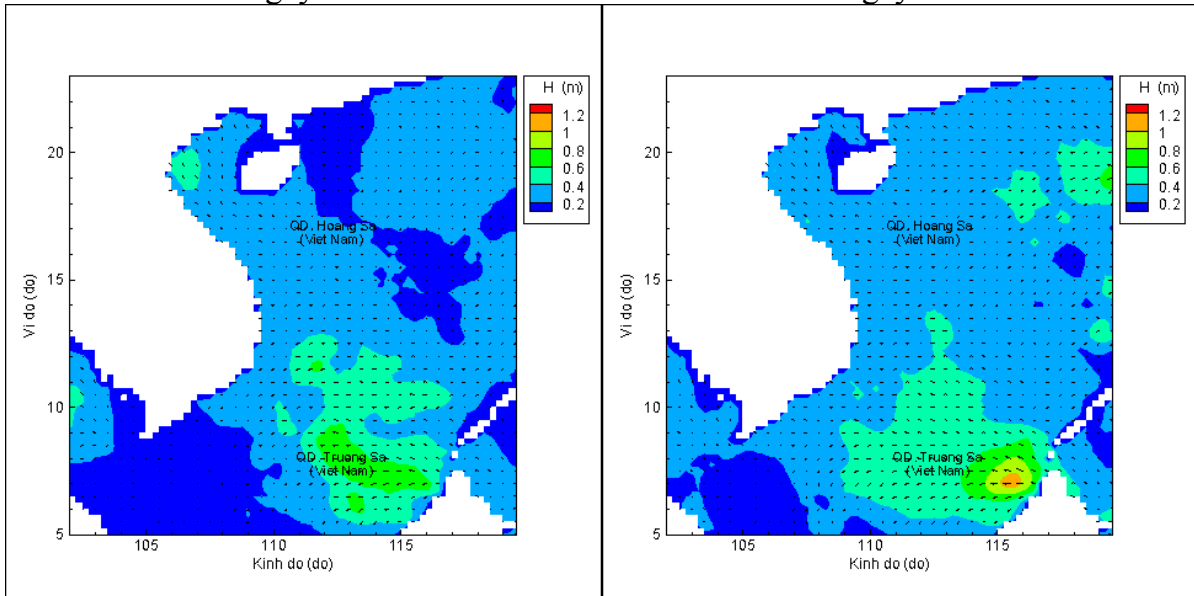


# Phân bố độ cao sóng ven bờ và ngoài khơi biển Việt Nam



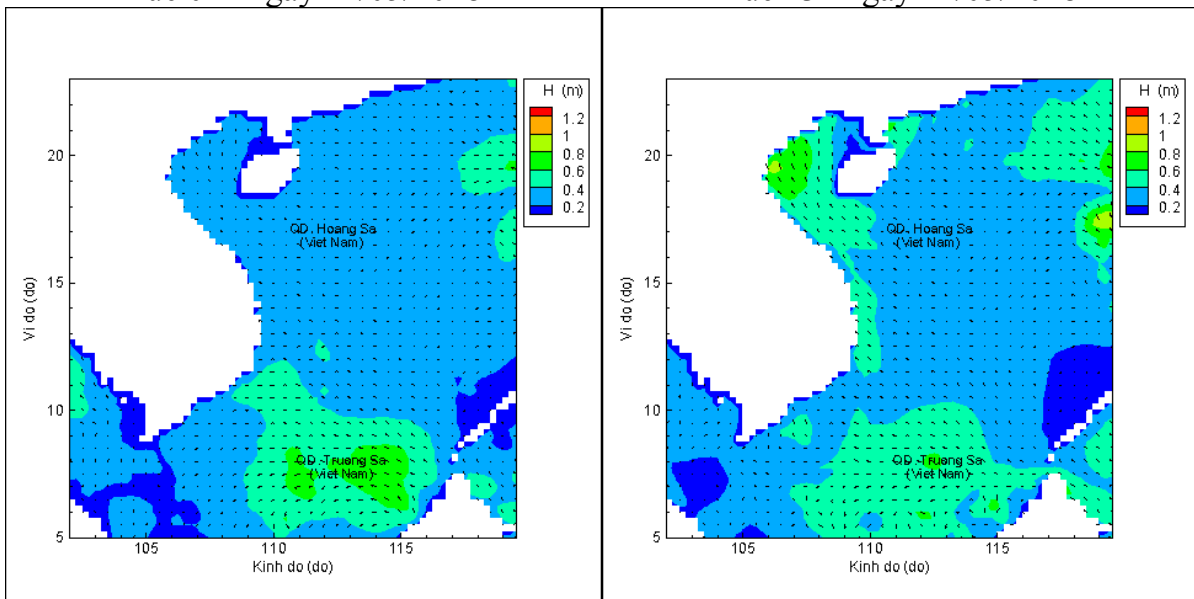
Lúc 13h ngày 23/05/2018

Lúc 19h ngày 23/05/2018



Lúc 01h ngày 24/05/2018

Lúc 13h ngày 24/05/2018



Lúc 01h ngày 25/05/2018

Lúc 13h ngày 25/05/2018