

BẢN TIN DỰ BÁO MỨC NƯỚC VÀ SÓNG BIỂN

(Lúc 13 giờ – 06Z ngày 25/05/2018)

Tỉnh/ TP	Huyện	Mức nước tổng cộng dự báo trong 48 giờ (cm)								
		25/05		26/05				27/05		
		13h	19h	1h	7h	13h	19h	1h	7h	13h
Quảng Ninh	Đầm Hà	-26	-22	13	63	-3	6	17	16	1
	Cửa Ông	-13	-23	13	61	1	13	6	16	-1
TP. Hải Phòng	Hòn Dấu	-11	-25	8	57	-7	13	-7	28	-17
	Bạch Long Vĩ	-17	-23	12	55	-3	11	-1	20	-3
Thái Bình	Thái Thụy	-9	-22	5	55	-9	18	-14	31	-21
Nam Định	Hải Hậu	-2	-20	0	48	-6	22	-25	34	-21
Ninh Bình	Kim Sơn	-2	-17	-2	47	-10	25	-30	35	-25
Thanh Hóa	Quảng Xương	1	-15	-7	46	-8	26	-31	35	-24
Nghệ An	Diễn Châu	8	-16	-6	39	-5	25	-23	28	-18
	Hòn Ngư	10	-17	-7	37	0	25	-22	25	-17
Hà Tĩnh	Thạch Hà	17	-21	-1	29	10	16	-14	18	-12
Quảng Bình	Quảng Trạch	28	-27	10	6	21	0	2	4	4
	Quảng Ninh	32	-26	11	-2	26	-4	7	-2	9
Quảng Trị	Gio Linh	34	-22	14	-8	28	-5	9	-6	17
	Cồn Cỏ	33	-23	15	-8	28	-6	9	-6	17
Thừa Thiên Huế	Hương Trà	34	-17	14	-14	29	-6	9	-10	25
	Phú Lộc	33	-10	12	-22	31	-9	11	-12	30
TP. Đà Nẵng	Sơn Trà	33	-5	12	-28	31	-10	13	-12	33
	Hoàng Sa	24	1	18	-20	32	-11	15	-15	38
Quảng Nam	Tam Kỳ	30	-3	12	-25	32	-10	14	-12	35
	Cù Lao Chàm	31	-3	12	-25	32	-10	14	-11	34
Quảng Ngãi	TP. Quảng Ngãi	29	-6	17	-26	32	-15	13	-14	39
	Lý Sơn	29	-3	17	-24	32	-13	14	-12	39
Bình Định	Phú Mỹ	28	-8	19	-25	31	-21	13	-14	40
	Quy Nhơn	28	-10	20	-22	36	-19	15	-15	38
Phú Yên	TP. Tuy Hòa	22	-12	15	-27	29	-21	11	-17	36
Khánh Hòa	TP. Nha Trang	30	-4	19	-23	34	-16	11	-15	39
	Trường Sa	24	3	15	-20	26	-8	5	-6	30
Ninh Thuận	TP. PR-Tháp Chàm	33	-6	16	-29	32	-17	6	-18	32
Bình Thuận	TP. Phan Thiết	31	17	3	-12	11	21	-33	17	-4
	Phú Quý	30	4	13	-23	27	-4	-1	-7	27
Bà Rịa Vũng Tàu	Vũng Tàu	-38	95	-66	55	-69	113	-113	89	-82
	Côn Đảo	-44	86	-53	41	-56	102	-92	67	-61
TPHCM	Cần Giờ	-42	103	-69	61	-73	120	-120	96	-88
Tiền Giang	Gò Công Tây	-41	103	-69	62	-74	123	-124	99	-91
Bến Tre	Ba Tri	-44	103	-71	63	-76	124	-125	99	-91
Trà Vinh	Duyên Hải	-55	109	-74	65	-79	129	-124	97	-90
Sóc Trăng	Tân Phú	-70	118	-72	64	-80	132	-116	86	-82
Bạc Liêu	TP. Bạc Liêu	-85	116	-57	50	-73	116	-86	52	-56
Cà Mau	Năm Căn	-71	88	-32	22	-50	85	-47	15	-28
	Trần Văn Thời	-20	17	3	-1	-20	56	-10	14	-20
Kiên Giang	Rạch Giá	3	-16	20	9	-17	46	-2	23	-24
	Phú Quốc	-8	-9	11	3	-10	25	14	6	-10

Vùng Biển	Độ cao sóng biển dự báo trong 48 giờ		
	Độ cao sóng lớn nhất (m)	Hướng thịnh hành	Ghi chú
Bắc vịnh Bắc Bộ	0.3 - 1.8	Nam, Tây Nam	
Nam vịnh Bắc Bộ	0.6 - 1.5	Đông Nam, Nam	
Quảng Trị đến Quảng Ngãi	0.4 - 1.0	Nam, Đông Nam	
Bình Định đến Ninh Thuận	0.3 - 0.6	Đông Nam, Đông	
Bình Thuận đến Cà Mau	0.3 - 0.4	Đông	
Cà Mau đến Kiên Giang	0.3 - 0.4	Đông, Tây Nam	
Quần đảo Hoàng Sa	0.3 - 0.4	Nam, Đông Nam	
Quần đảo Trường Sa	0.3 - 0.7	Đông	
Bắc Biển Đông	0.3 - 0.8	Đông, Đông Nam, Nam	
Giữa Biển Đông	0.3 - 0.6	Đông	
Nam Biển Đông	0.3 - 0.7	Đông, Đông Bắc	

Tin phát lúc: 13 giờ 00

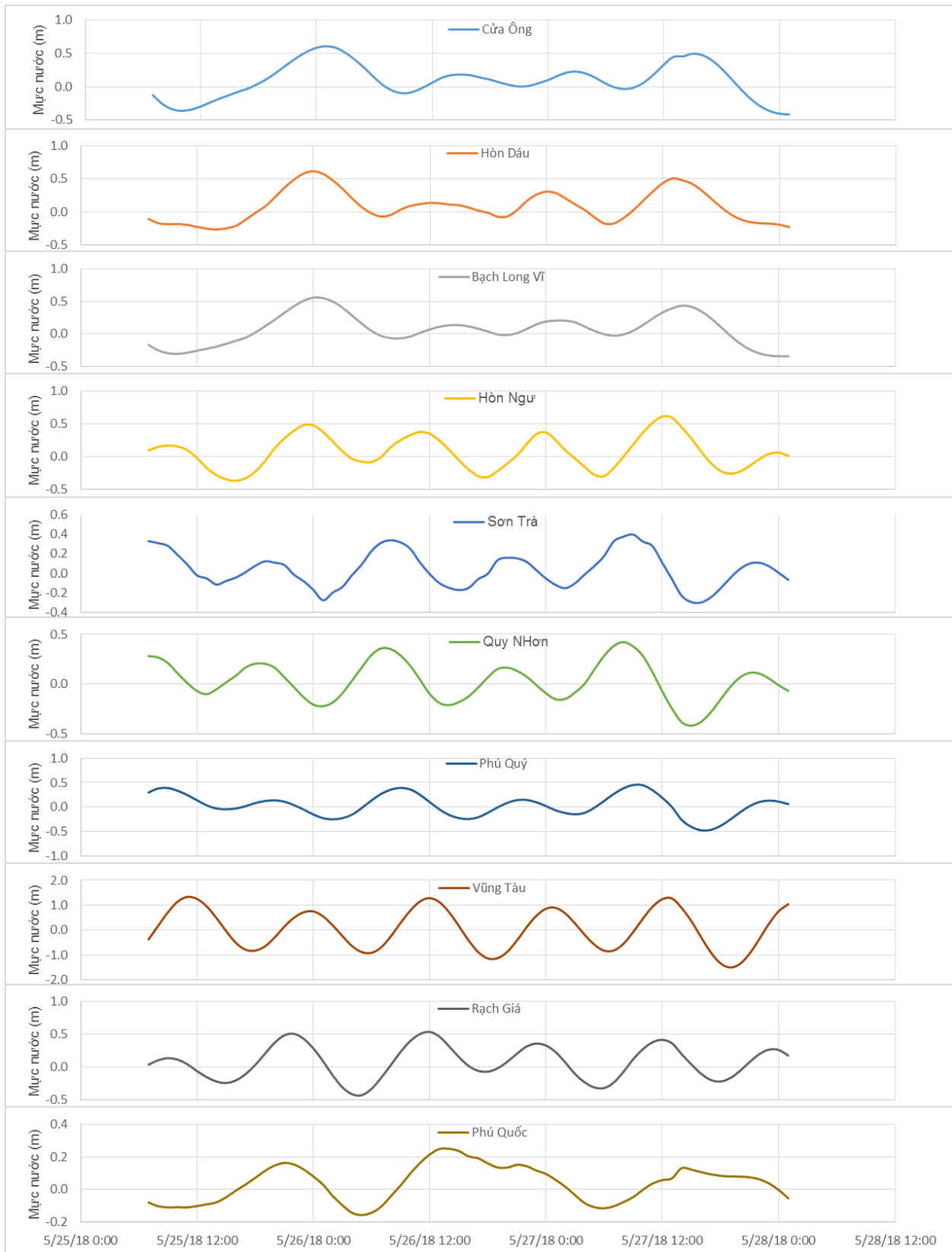
Thời điểm phát tin dự báo tiếp theo: 13 giờ 00 ngày 26/05/2018

Người xây dựng bản tin: Khương Văn Hải, Đặng Linh Chi

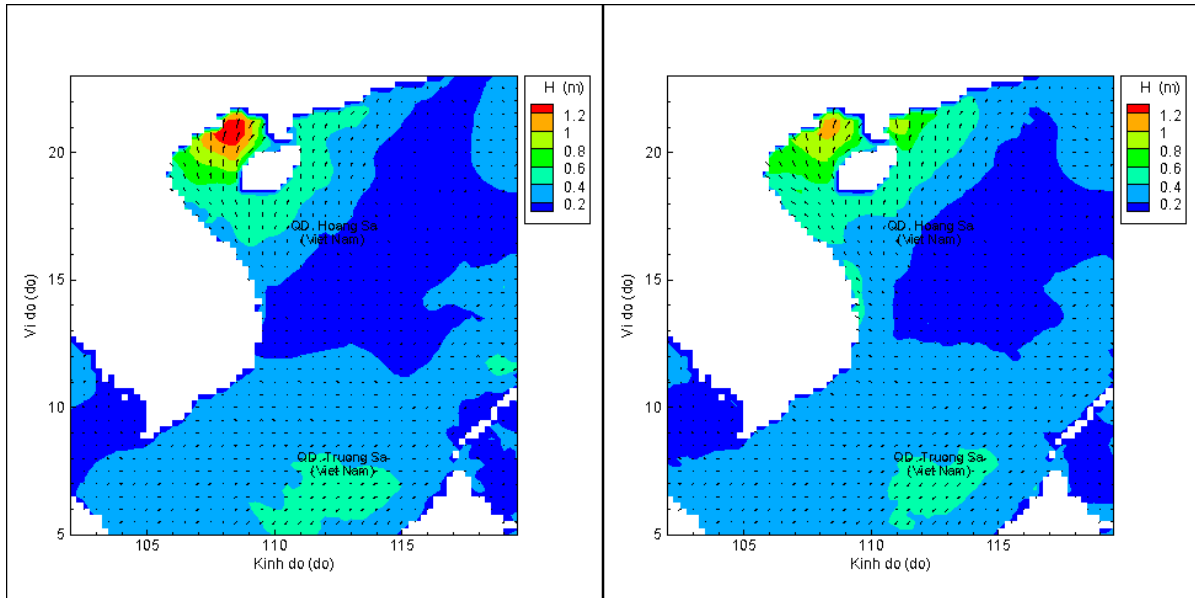
Người soát bản tin: Lê Quốc Huy

Biến trình mực nước tổng cộng tại 10 trạm Hải văn

(Cửa Ông, Hòn Dấu, Bạch Long Vĩ, Hòn Ngự, Sơn Trà, Quy Nhơn, Phú Quý, Vũng Tàu, Rạch Giá, Phú Quốc)

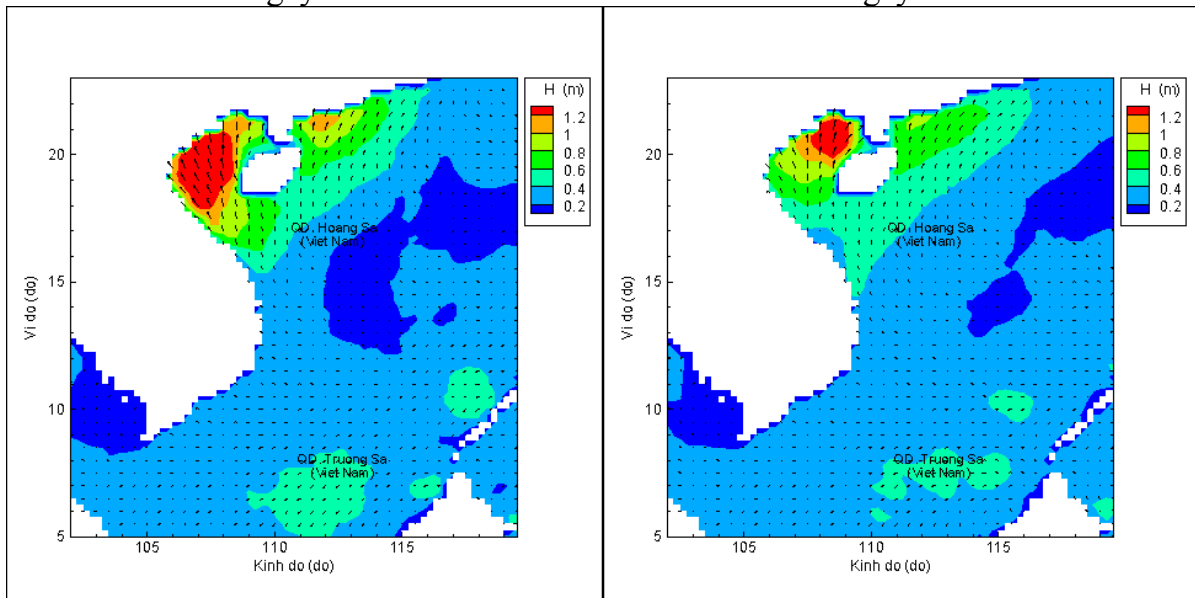


Phân bố độ cao sóng ven bờ và ngoài khơi biển Việt Nam



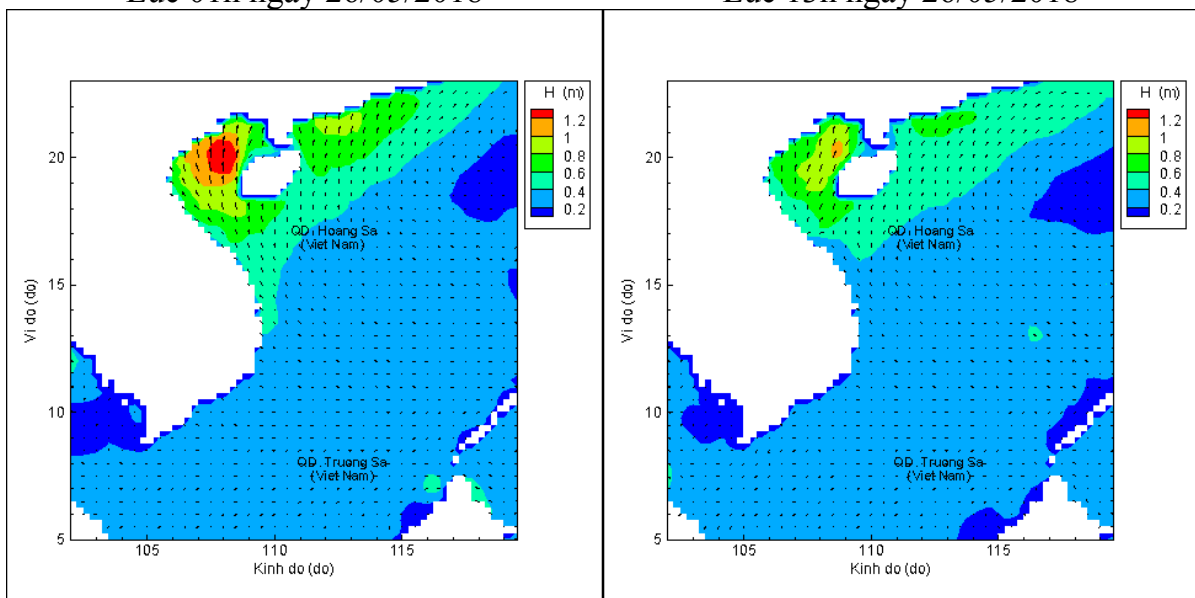
Lúc 13h ngày 25/05/2018

Lúc 19h ngày 25/05/2018



Lúc 01h ngày 26/05/2018

Lúc 13h ngày 26/05/2018



Lúc 01h ngày 27/05/2018

Lúc 13h ngày 27/05/2018