

BẢN TIN DỰ BÁO MỨC NƯỚC VÀ SÓNG BIỂN

(Lúc 13 giờ – 06Z ngày 01/06/2018)

Tỉnh/ TP	Huyện	Mức nước tổng cộng dự báo trong 48 giờ (cm)								
		01/06		02/06				03/06		
		13h	19h	1h	7h	13h	19h	1h	7h	13h
Quảng Ninh	Đầm Hà	-124	26	189	-44	-145	-2	186	-8	-145
	Cửa Ông	-127	34	169	-27	-143	0	171	0	-134
TP. Hải Phòng	Hòn Dấu	-129	39	150	-22	-136	3	156	5	-122
	Bạch Long Vĩ	-111	53	148	-39	-126	23	152	-13	-120
Thái Bình	Thái Thụy	-126	41	141	-20	-130	3	148	5	-114
Nam Định	Hải Hậu	-120	49	123	-13	-123	9	130	10	-105
Ninh Bình	Kim Sơn	-117	49	119	-9	-120	8	127	13	-104
Thanh Hóa	Quảng Xương	-113	46	113	-4	-115	7	120	15	-98
Nghệ An	Diễn Châu	-104	39	97	6	-101	8	104	16	-86
	Hòn Ngư	-101	39	94	5	-99	9	101	17	-82
Hà Tĩnh	Thạch Hà	-96	37	82	11	-92	9	86	21	-74
Quảng Bình	Quảng Trạch	-82	37	45	23	-74	17	44	28	-62
	Quảng Ninh	-63	39	22	24	-57	22	22	29	-44
Quảng Trị	Gio Linh	-43	40	1	24	-39	29	4	28	-26
	Cồn Cỏ	-44	45	1	19	-41	34	5	24	-28
Thừa Thiên Huế	Hương Trà	-22	38	-19	20	-17	32	-16	23	-9
	Phú Lộc	-3	32	-36	16	1	32	-36	18	7
TP. Đà Nẵng	Sơn Trà	14	28	-48	14	16	31	-47	11	20
	Hoàng Sa	42	35	-59	-5	41	46	-56	-5	40
Quảng Nam	Tam Kỳ	30	28	-60	9	31	35	-59	10	34
	Cù Lao Chàm	26	29	-55	10	26	34	-54	9	31
Quảng Ngãi	TP. Quảng Ngãi	36	33	-70	5	36	40	-67	7	38
	Lý Sơn	39	32	-65	4	38	41	-63	4	39
Bình Định	Phú Mỹ	40	34	-69	4	39	43	-68	2	40
	Quy Nhơn	40	35	-70	6	41	45	-68	2	38
Phú Yên	TP. Tuy Hòa	36	31	-76	-2	35	41	-71	-2	36
Khánh Hòa	TP. Nha Trang	41	44	-72	3	43	51	-69	-2	40
	Trường Sa	45	47	-72	-7	46	54	-67	-12	41
Ninh Thuận	TP. PR-Tháp Chàm	38	49	-81	0	38	53	-81	-5	35
Bình Thuận	TP. Phan Thiết	34	79	-105	-5	49	72	-100	-27	47
	Phú Quý	42	54	-84	-2	45	58	-82	-10	42
Bà Rịa Vũng Tàu	Vũng Tàu	70	75	-77	-75	94	62	-64	-105	101
	Côn Đảo	73	72	-54	-93	87	58	-31	-118	90
TPHCM	Cần Giờ	70	71	-74	-87	100	58	-58	-111	107
Tiền Giang	Gò Công Tây	70	71	-74	-88	101	51	-54	-114	111
Bến Tre	Ba Tri	73	68	-66	-93	105	41	-42	-122	117
Trà Vinh	Duyên Hải	86	66	-53	-108	111	42	-25	-134	117
Sóc Trăng	Tân Phú	95	56	-25	-128	109	35	-3	-153	111
Bạc Liêu	TP. Bạc Liêu	101	43	13	-151	102	31	29	-173	89
Cà Mau	Năm Căn	76	49	25	-138	67	44	31	-156	30
	Trần Văn Thời	14	40	10	-43	0	39	15	-62	2
Kiên Giang	Rạch Giá	-20	44	-5	16	-44	49	-3	11	-18
	Phú Quốc	-18	10	19	10	-37	-1	13	0	-44

Vùng Biển	Độ cao sóng biển dự báo trong 48 giờ		
	Độ cao sóng lớn nhất (m)	Hướng thịnh hành	Ghi chú
Bắc vịnh Bắc Bộ	0.3 - 0.4	Nam, Tây Nam	
Nam vịnh Bắc Bộ	0.3 - 0.4	Đông Nam	
Quảng Trị đến Quảng Ngãi	0.3 - 0.6	Đông Nam, Đông	
Bình Định đến Ninh Thuận	0.4 - 0.9	Đông	
Bình Thuận đến Cà Mau	0.3 - 2.2	Tây, Tây Nam	Cảnh báo
Cà Mau đến Kiên Giang	0.3 - 1.5	Tây	
Quần đảo Hoàng Sa	0.5 - 0.6	Đông, Đông Bắc	
Quần đảo Trường Sa	2.1 - 3.2	Tây Nam	Cảnh báo
Bắc Biển Đông	0.3 - 1.0	Đông, Đông Bắc	
Giữa Biển Đông	0.7 - 3.2	Đông Bắc, Đông	Cảnh báo
Nam Biển Đông	0.6 - 3.1	Tây Nam, Tây	Cảnh báo

Tin phát lúc: 13 giờ 00

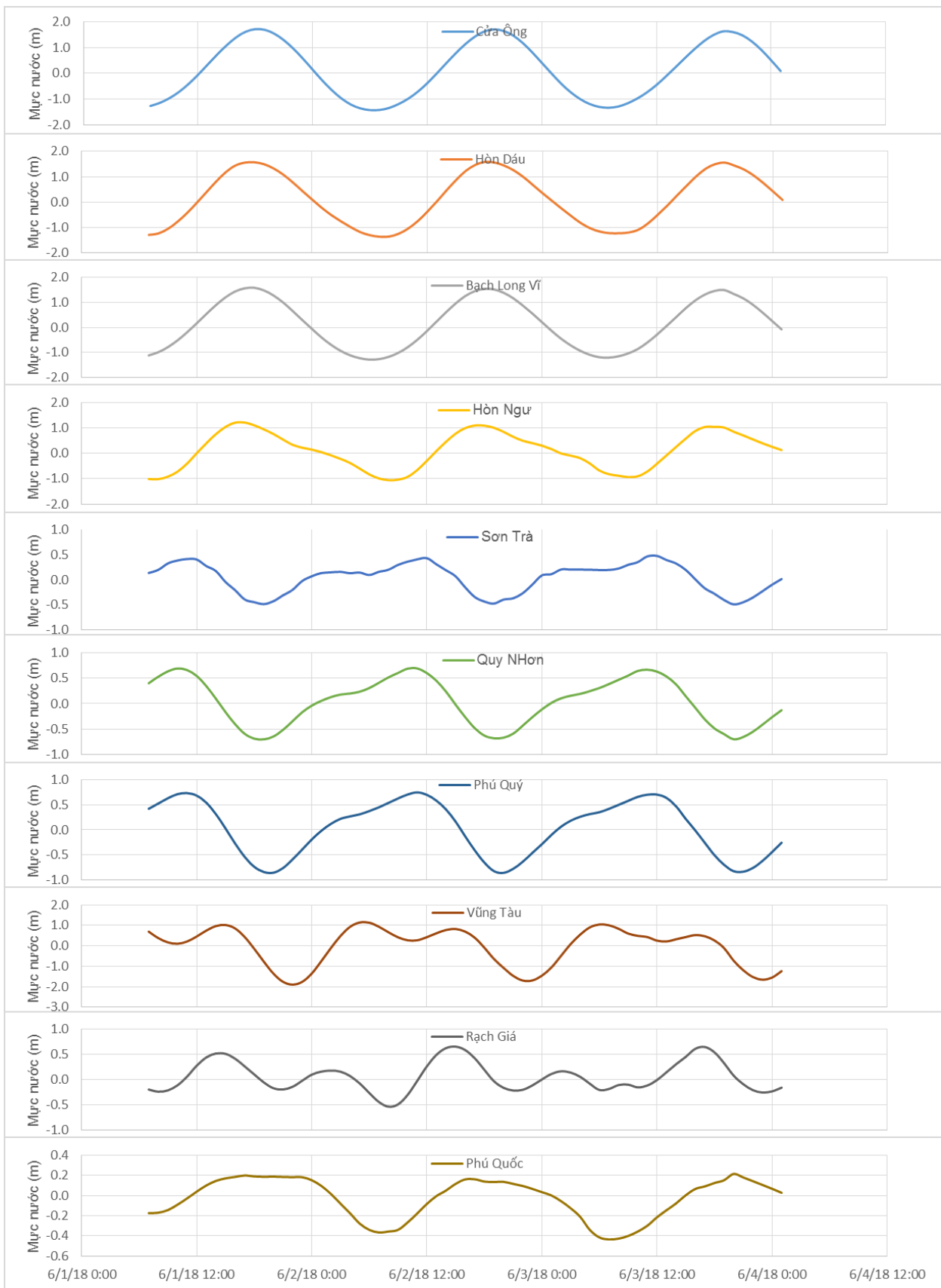
Thời điểm phát tin dự báo tiếp theo: 13 giờ 00 ngày 02/06/2018

Người xây dựng bản tin: Khương Văn Hải, Đặng Linh Chi

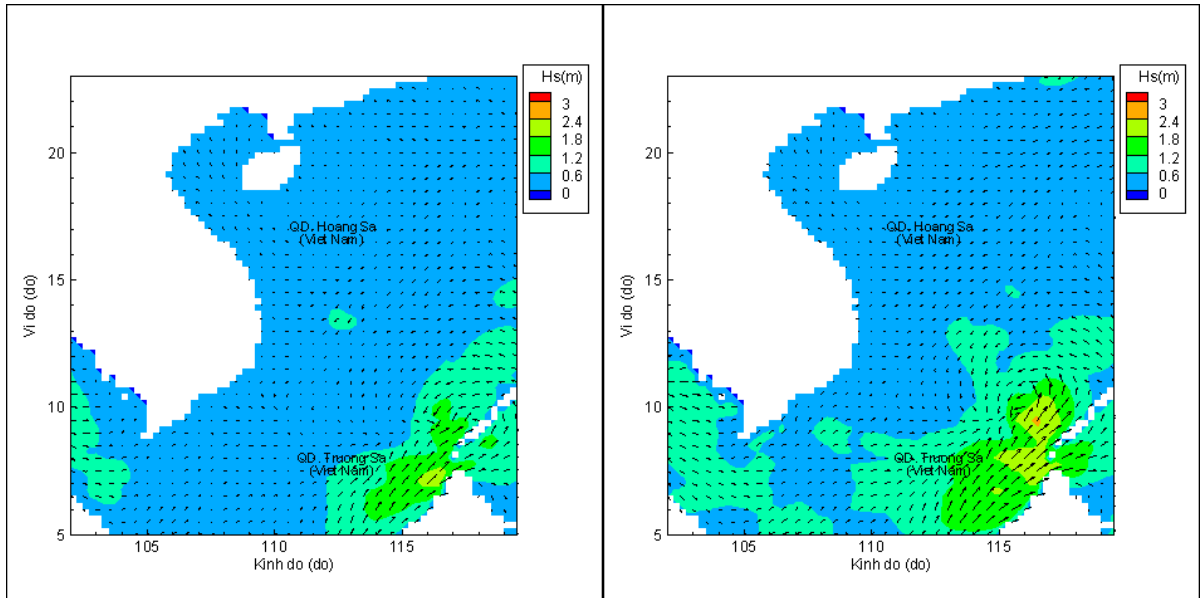
Người soát bản tin: Nguyễn Thị Thanh

Biên trình mực nước tổng cộng tại 10 trạm Hải văn

(Cửa Ông, Hòn Dấu, Bạch Long Vĩ, Hòn Ngự, Sơn Trà, Quy Nhơn, Phú Quý, Vũng Tàu, Rạch Giá, Phú Quốc)

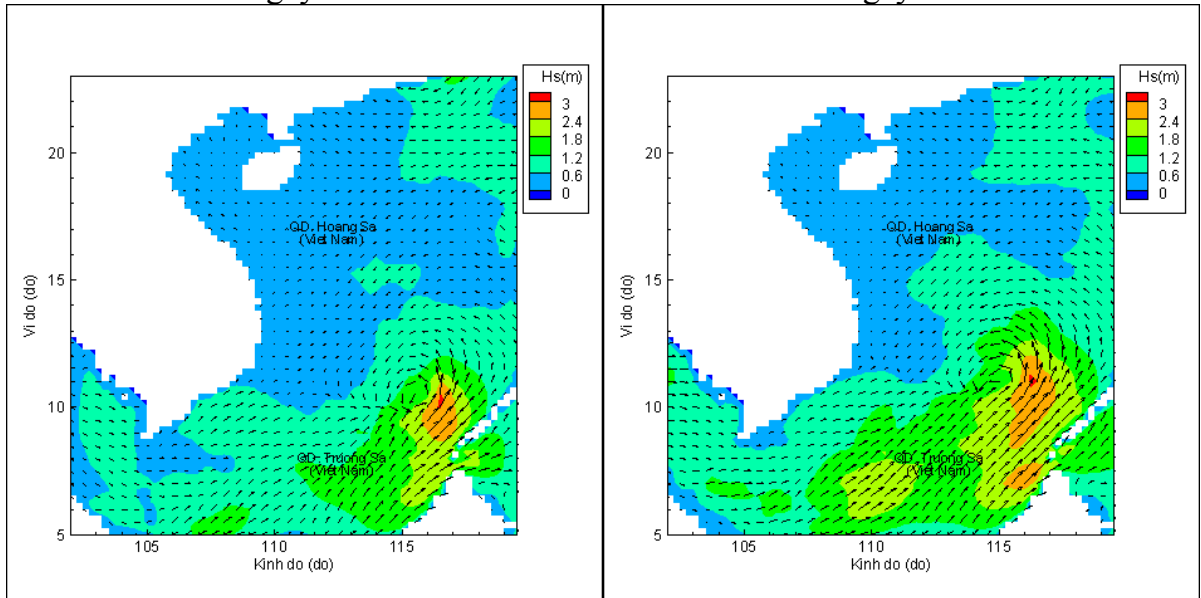


Phân bố độ cao sóng ven bờ và ngoài khơi biển Việt Nam



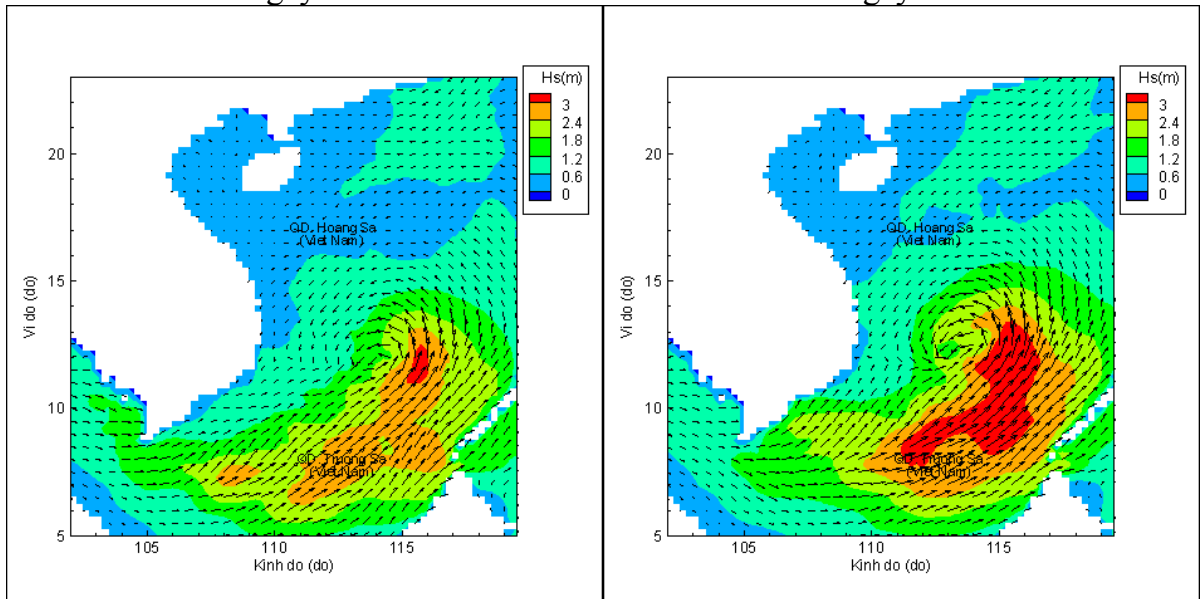
Lúc 13h ngày 01/06/2018

Lúc 19h ngày 01/06/2018



Lúc 01h ngày 02/06/2018

Lúc 07h ngày 02/06/2018



Lúc 13h ngày 02/06/2018

Lúc 19h ngày 02/06/2018