

BẢN TIN DỰ BÁO MỨC NƯỚC VÀ SÓNG BIỂN

(Lúc 13 giờ – 06Z ngày 04/06/2018)

Tỉnh/ TP	Huyện	Mức nước tổng cộng dự báo trong 48 giờ (cm)								
		04/06		05/06				06/06		
		13h	19h	1h	7h	13h	19h	1h	7h	13h
Quảng Ninh	Đầm Hà	-148	-21	164	41	-159	-58	124	75	-114
	Cửa Ông	-138	-26	159	44	-136	-64	117	58	-97
TP. Hải Phòng	Hòn Dấu	-124	-30	152	36	-129	-64	118	55	-89
	Bạch Long Vĩ	-123	-9	152	21	-125	-45	123	45	-88
Thái Bình	Thái Thụy	-116	-28	147	33	-122	-63	114	51	-82
Nam Định	Hải Hậu	-106	-20	136	29	-104	-53	109	43	-64
Ninh Bình	Kim Sơn	-104	-18	132	24	-102	-51	109	40	-62
Thanh Hóa	Quảng Xương	-95	-20	129	29	-94	-52	103	39	-52
Nghệ An	Diễn Châu	-69	-24	118	34	-68	-50	88	36	-35
	Hòn Ngư	-71	-20	112	34	-66	-50	88	37	-33
Hà Tĩnh	Thạch Hà	-67	-20	98	34	-59	-50	79	37	-25
Quảng Bình	Quảng Trạch	-54	-3	64	38	-44	-38	49	31	-13
	Quảng Ninh	-40	6	41	34	-26	-25	31	23	-2
Quảng Trị	Gio Linh	-21	18	22	27	-9	-7	18	15	5
	Cồn Cỏ	-24	23	24	23	-13	-3	21	13	3
Thừa Thiên Huế	Hương Trà	-3	30	1	20	6	11	2	8	14
	Phú Lộc	10	37	-15	16	19	22	-14	4	25
TP. Đà Nẵng	Sơn Trà	21	43	-26	12	31	33	-26	-2	31
	Hoàng Sa	36	62	-41	-12	32	56	-32	-16	25
Quảng Nam	Tam Kỳ	35	54	-40	4	38	44	-31	-5	36
	Cù Lao Chàm	30	51	-37	5	34	41	-29	-4	34
Quảng Ngãi	TP. Quảng Ngãi	40	61	-46	-2	40	54	-34	-8	35
	Lý Sơn	39	60	-45	-3	38	53	-34	-9	33
Bình Định	Phú Mỹ	38	62	-47	-8	38	55	-35	-14	32
	Quy Nhơn	36	62	-46	-12	34	55	-36	-19	29
Phú Yên	TP. Tuy Hòa	41	63	-46	-12	39	57	-33	-17	32
Khánh Hòa	TP. Nha Trang	38	63	-50	-17	36	57	-37	-22	31
	Trường Sa	36	63	-51	-28	32	55	-40	-29	26
Ninh Thuận	TP. PR-Tháp Chàm	38	66	-52	-20	37	61	-37	-25	33
Bình Thuận	TP. Phan Thiết	49	65	-44	-62	59	48	-26	-61	55
	Phú Quý	40	67	-52	-30	40	57	-40	-34	34
Bà Rịa Vũng Tàu	Vũng Tàu	94	49	5	-141	99	13	9	-129	70
	Côn Đảo	88	38	16	-143	83	27	24	-133	67
TPHCM	Cần Giờ	96	38	16	-152	97	4	13	-137	65
Tiền Giang	Gò Công Tây	99	33	19	-160	86	-4	17	-144	62
Bến Tre	Ba Tri	107	28	19	-167	87	-8	24	-150	66
Trà Vinh	Duyên Hải	109	22	23	-170	96	3	32	-153	82
Sóc Trăng	Tân Phú	99	24	36	-166	82	12	44	-153	74
Bạc Liêu	TP. Bạc Liêu	78	28	53	-160	53	26	49	-144	45
Cà Mau	Năm Căn	42	42	49	-128	19	43	41	-116	10
	Trần Văn Thời	20	20	36	-44	-11	18	41	-55	5
Kiên Giang	Rạch Giá	15	18	37	5	35	-12	65	-25	28
	Phú Quốc	-15	-3	24	26	-21	-10	28	0	-14

Vùng Biển	Độ cao sóng biển dự báo trong 48 giờ		
	Độ cao sóng lớn nhất (m)	Hướng thịnh hành	Ghi chú
Bắc vịnh Bắc Bộ	0.3 - 2.2	Bắc, Đông Bắc	
Nam vịnh Bắc Bộ	1.0 - 2.2	Đông Bắc, Bắc	Cảnh báo
Quảng Trị đến Quảng Ngãi	1.1 - 2.5	Tây Bắc, Tây	Cảnh báo
Bình Định đến Ninh Thuận	1.5 - 2.7	Tây Nam	Cảnh báo
Bình Thuận đến Cà Mau	0.3 - 2.4	Tây, Tây Nam	Cảnh báo
Cà Mau đến Kiên Giang	0.3 - 1.4	Tây, Tây Nam, Nam	
Quần đảo Hoàng Sa	2.2 - 2.7	Tây Nam, Nam	Cảnh báo
Quần đảo Trường Sa	1.0 - 1.8	Tây Nam, Nam	
Bắc Biển Đông	1.2 - 2.8	Tây Nam, Nam	Cảnh báo
Giữa Biển Đông	0.7 - 2.6	Tây Nam	Cảnh báo
Nam Biển Đông	0.5 - 2.0	Tây Nam, Tây	Cảnh báo

Tin phát lúc: 13 giờ 00

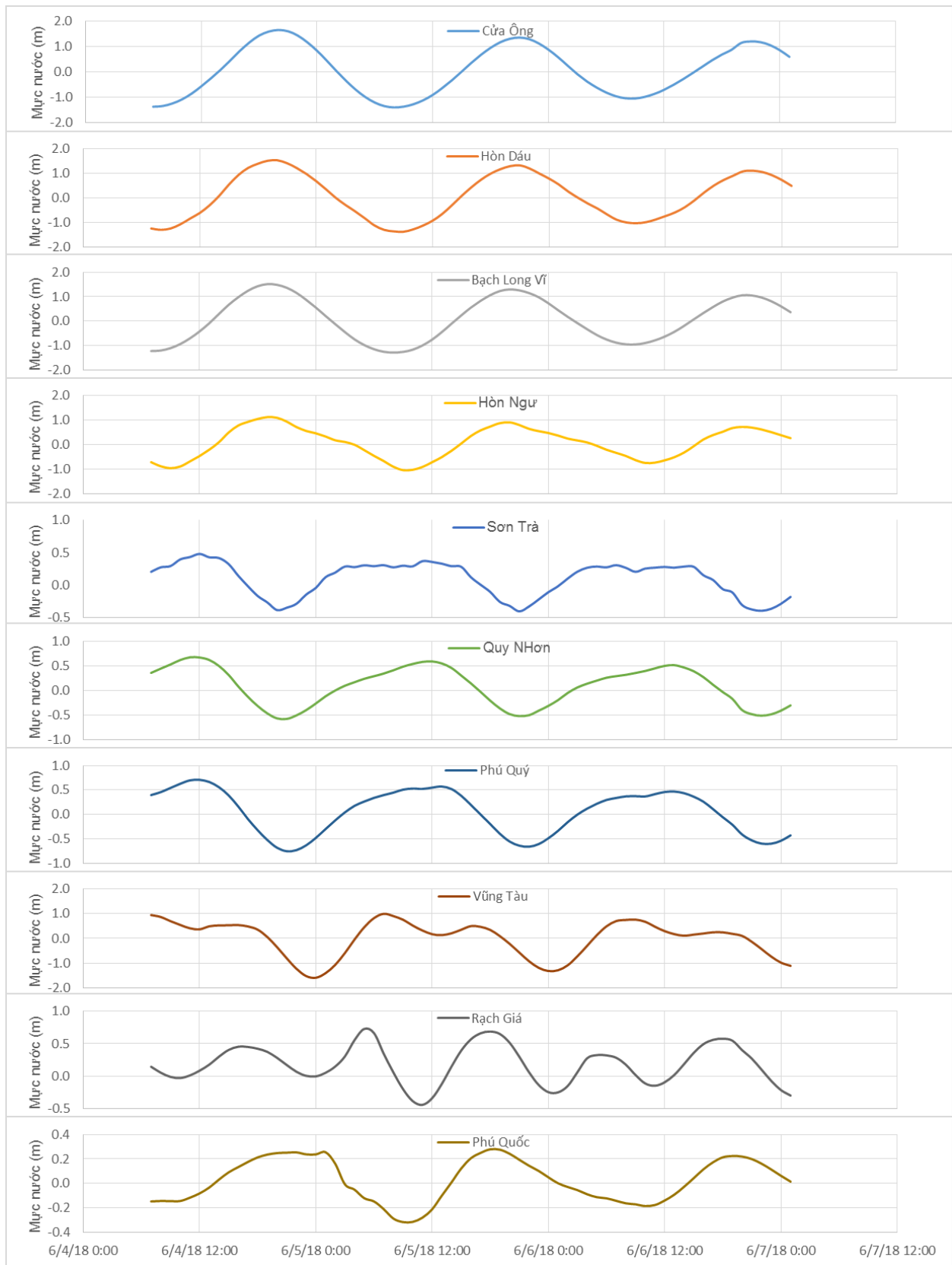
Thời điểm phát tin dự báo tiếp theo: 13 giờ 00 ngày 05/06/2018

Người xây dựng bản tin: Dương Ngọc Tiến, Nguyễn Thị Phương

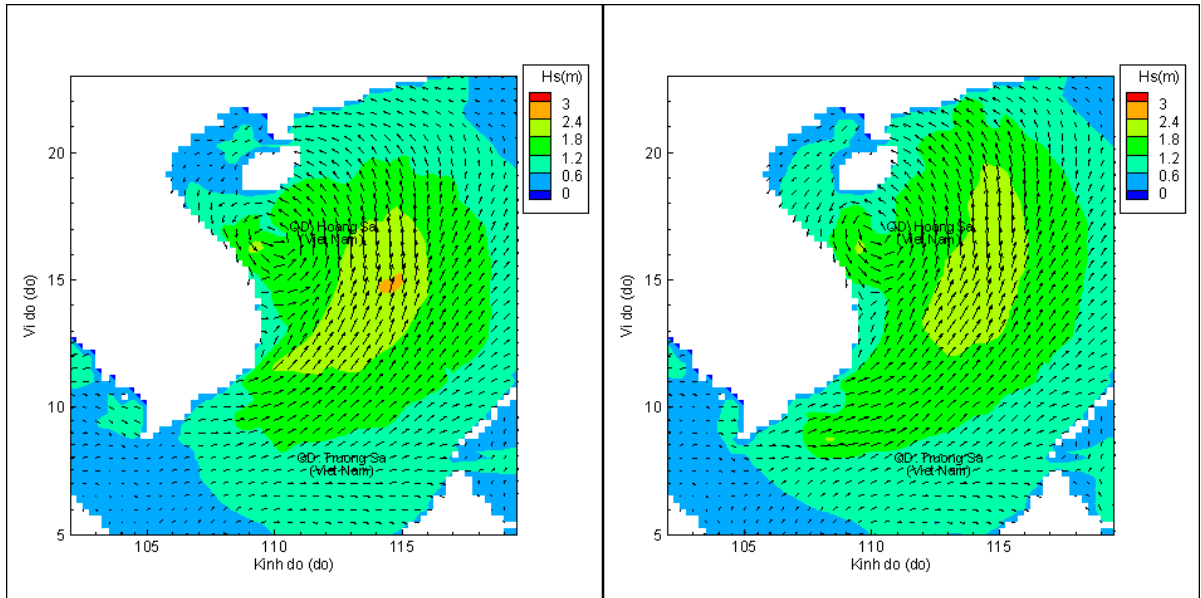
Người soát bản tin: Lê Quốc Huy

Biến trình mực nước tổng cộng tại 10 trạm Hải văn

(Cửa Ông, Hòn Dấu, Bạch Long Vĩ, Hòn Ngự, Sơn Trà, Quy Nhơn, Phú Quý, Vũng Tàu, Rạch Giá, Phú Quốc)

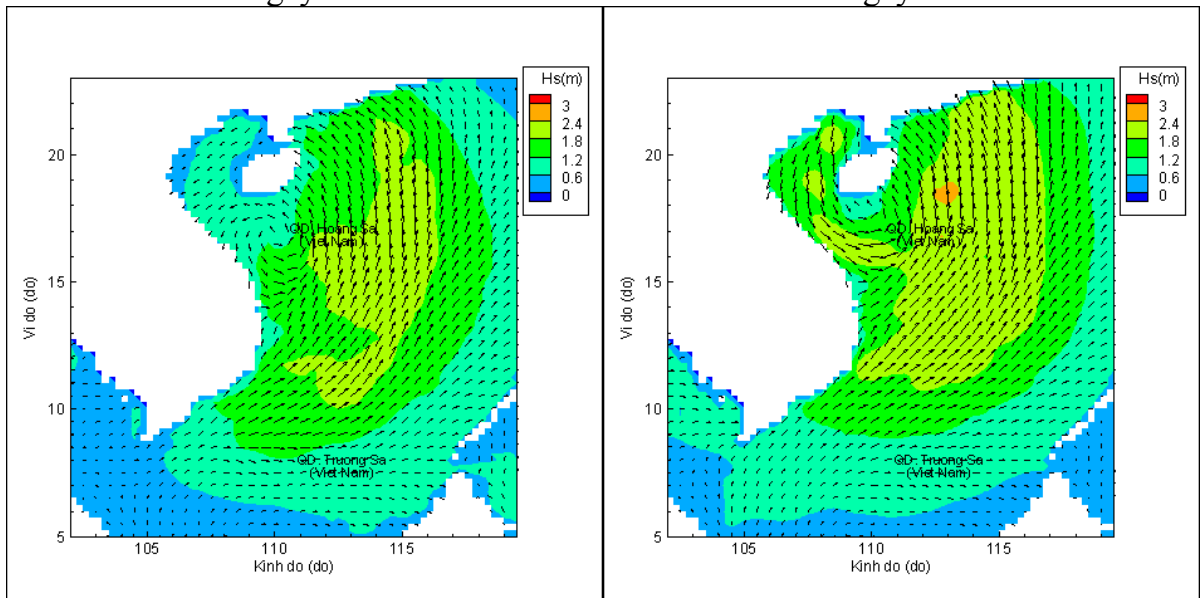


Phân bố độ cao sóng ven bờ và ngoài khơi biển Việt Nam



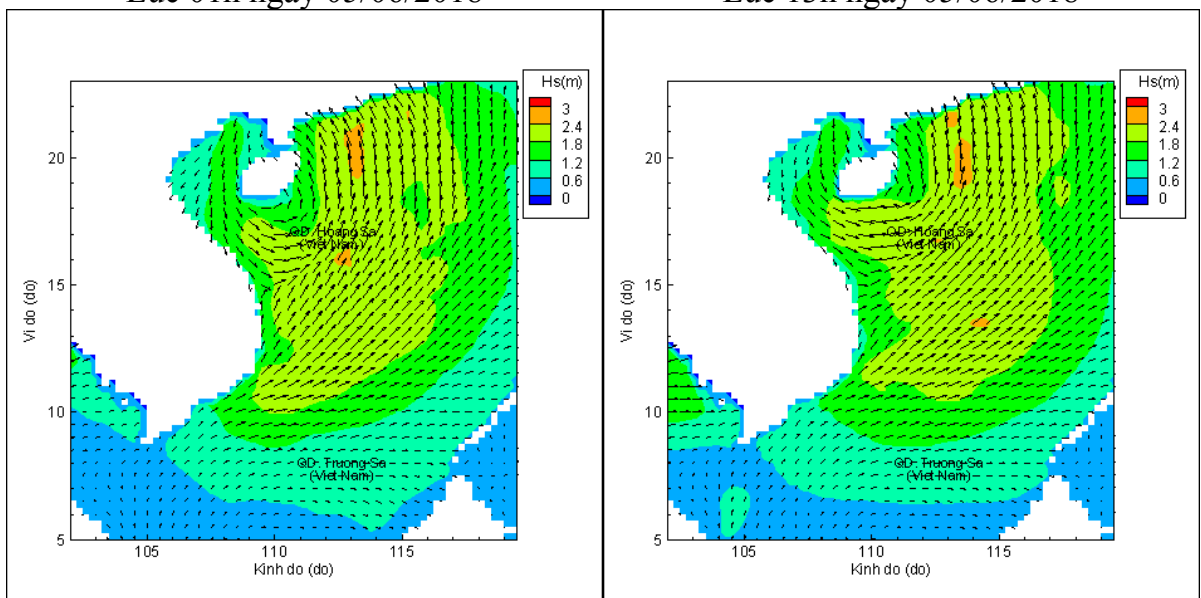
Lúc 13h ngày 04/06/2018

Lúc 19h ngày 04/06/2018



Lúc 01h ngày 05/06/2018

Lúc 13h ngày 05/06/2018



Lúc 01h ngày 06/06/2018

Lúc 13h ngày 06/06/2018