

BẢN TIN DỰ BÁO MỨC NƯỚC VÀ SÓNG BIỂN

(Lúc 13 giờ – 06Z ngày 05/06/2018)

Tỉnh/ TP	Huyện	Mức nước tổng cộng dự báo trong 48 giờ (cm)								
		05/06		06/06				07/06		
		13h	19h	1h	7h	13h	19h	1h	7h	13h
Quảng Ninh	Đầm Hà	-155	-43	125	66	-128	-50	102	76	-100
	Cửa Ông	-134	-55	122	55	-109	-60	97	65	-83
TP. Hải Phòng	Hòn Dấu	-120	-59	130	53	-93	-65	100	59	-72
	Bạch Long Vĩ	-124	-40	126	41	-97	-46	104	52	-74
Thái Bình	Thái Thụy	-111	-58	126	48	-86	-64	96	54	-65
Nam Định	Hải Hậu	-96	-55	119	38	-75	-66	85	46	-48
Ninh Bình	Kim Sơn	-97	-54	119	34	-72	-67	82	46	-42
Thanh Hóa	Quảng Xương	-86	-57	112	34	-64	-67	77	45	-37
Nghệ An	Diễn Châu	-64	-57	93	33	-43	-66	69	40	-28
	Hòn Ngư	-60	-57	90	31	-43	-62	69	39	-27
Hà Tĩnh	Thạch Hà	-54	-55	78	28	-37	-57	64	33	-22
Quảng Bình	Quảng Trạch	-47	-36	55	23	-19	-38	45	17	-8
	Quảng Ninh	-28	-22	36	15	-9	-25	29	7	1
Quảng Trị	Gio Linh	-6	-5	19	5	1	-9	15	0	9
	Cồn Cỏ	-11	-1	22	4	-1	-6	19	-1	8
Thừa Thiên Huế	Hương Trà	9	12	1	0	11	6	-1	-6	17
	Phú Lộc	19	25	-12	-3	19	17	-13	-9	23
TP. Đà Nẵng	Sơn Trà	27	38	-25	-4	26	27	-21	-8	27
	Hoàng Sa	29	57	-33	-20	25	49	-18	-18	26
Quảng Nam	Tam Kỳ	35	53	-35	-9	30	38	-24	-13	32
	Cù Lao Chàm	31	47	-32	-7	29	35	-22	-12	30
Quảng Ngãi	TP. Quảng Ngãi	35	58	-37	-15	32	46	-21	-15	33
	Lý Sơn	33	57	-37	-14	31	46	-21	-13	32
Bình Định	Phú Mỹ	31	58	-38	-19	30	49	-19	-16	31
	Quy Nhơn	28	56	-39	-23	26	47	-19	-20	25
Phú Yên	Tp. Tuy Hòa	35	63	-34	-19	34	54	-16	-18	32
Khánh Hòa	TP. Nha Trang	36	62	-35	-19	37	54	-15	-18	34
	Trường Sa	29	58	-40	-31	28	50	-23	-28	26
Ninh Thuận	TP. PR-Tháp Chàm	32	60	-41	-29	34	53	-16	-25	33
Bình Thuận	TP. Phan Thiết	47	44	-32	-74	51	41	-6	-65	51
	Phú Quý	33	58	-42	-38	34	50	-21	-35	34
Bà Rịa Vũng Tàu	Vũng Tàu	84	22	18	-136	70	13	16	-116	48
	Côn Đảo	76	31	24	-137	64	25	26	-114	42
TPHCM	Cần Giờ	84	11	23	-140	65	3	16	-122	43
Tiền Giang	Gò Công Tây	86	6	26	-147	64	-4	19	-129	41
Bến Tre	Ba Tri	89	6	28	-156	61	-6	22	-134	41
Trà Vinh	Duyên Hải	94	12	32	-160	66	5	27	-133	41
Sóc Trăng	Tân Phú	85	13	38	-158	53	12	35	-129	27
Bạc Liêu	TP. Bạc Liêu	59	27	47	-146	31	29	39	-115	4
Cà Mau	Năm Căn	25	41	43	-112	5	42	33	-92	-13
	Trần Văn Thời	19	11	32	-44	-9	10	41	-48	3
Kiên Giang	Rạch Giá	24	2	33	-4	35	-11	74	-22	21
	Phú Quốc	-14	-9	16	14	-18	-16	25	-5	-10

Vùng Biển	Độ cao sóng biển dự báo trong 48 giờ		
	Độ cao sóng lớn nhất (m)	Hướng thịnh hành	Ghi chú
Bắc vịnh Bắc Bộ	0.3 - 2.1	Bắc, Tây Bắc	Cảnh báo
Nam vịnh Bắc Bộ	0.7 - 2.0	Bắc, Tây Bắc	Cảnh báo
Quảng Trị đến Quảng Ngãi	1.0 - 3.0	Tây Bắc, Tây	Cảnh báo
Bình Định đến Ninh Thuận	1.3 - 2.9	Tây Nam	Cảnh báo
Bình Thuận đến Cà Mau	0.3 - 2.4	Tây Nam, Tây	Cảnh báo
Cà Mau đến Kiên Giang	0.3 - 1.4	Tây, Tây Nam	
Quần đảo Hoàng Sa	1.9 - 2.4	Tây Nam, Tây	Cảnh báo
Quần đảo Trường Sa	1.2 - 2.7	Tây	Cảnh báo
Bắc Biển Đông	1.1 - 3.3	Tây Nam, Nam	Cảnh báo
Giữa Biển Đông	1.6 - 2.9	Tây Nam, Tây	Cảnh báo
Nam Biển Đông	0.5 - 2.5	Tây, Tây Nam	Cảnh báo

Tin phát lúc: 13 giờ 00

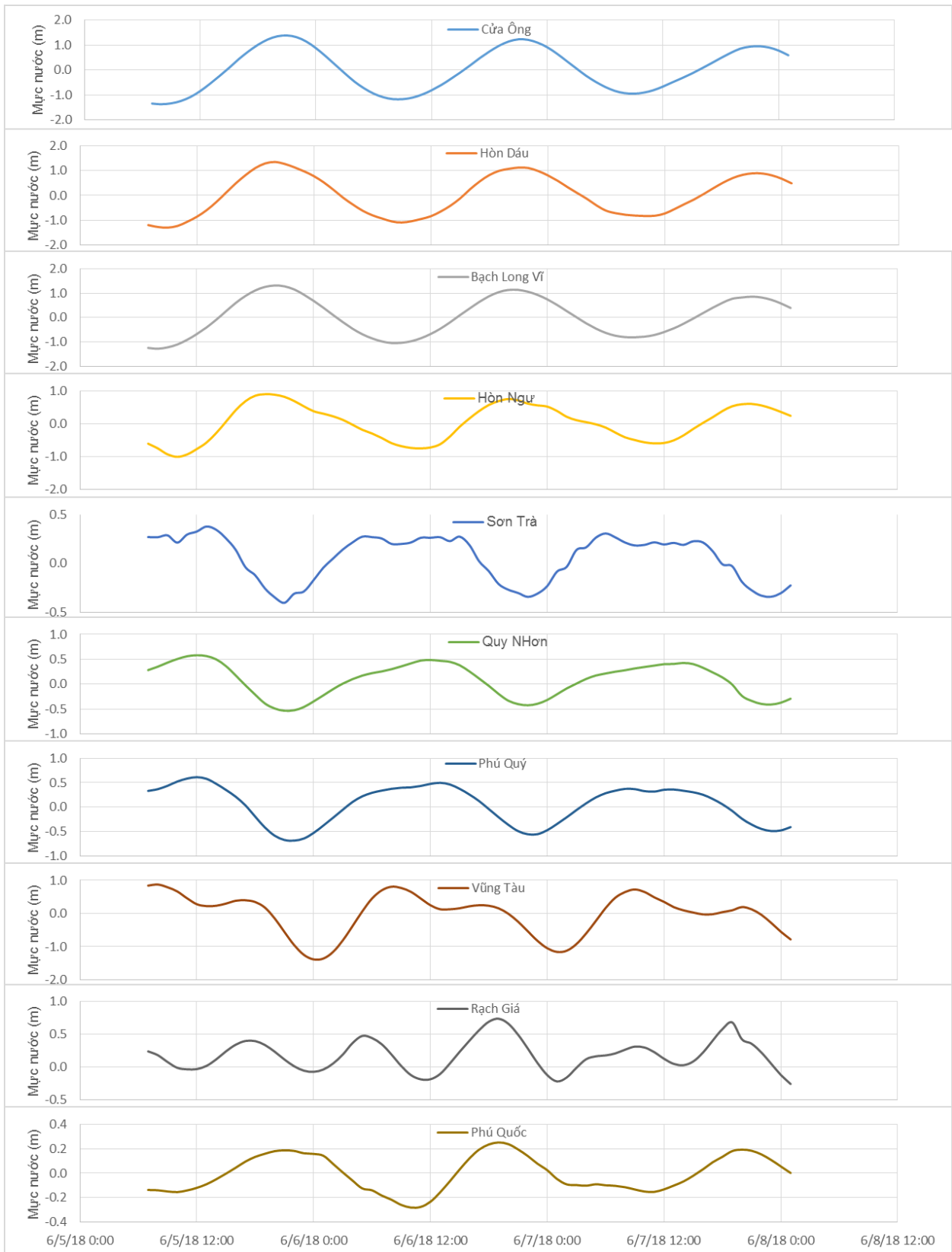
Thời điểm phát tin dự báo tiếp theo: 13 giờ 00 ngày 06/06/2018

Người xây dựng bản tin: Nguyễn Hồng Hạnh

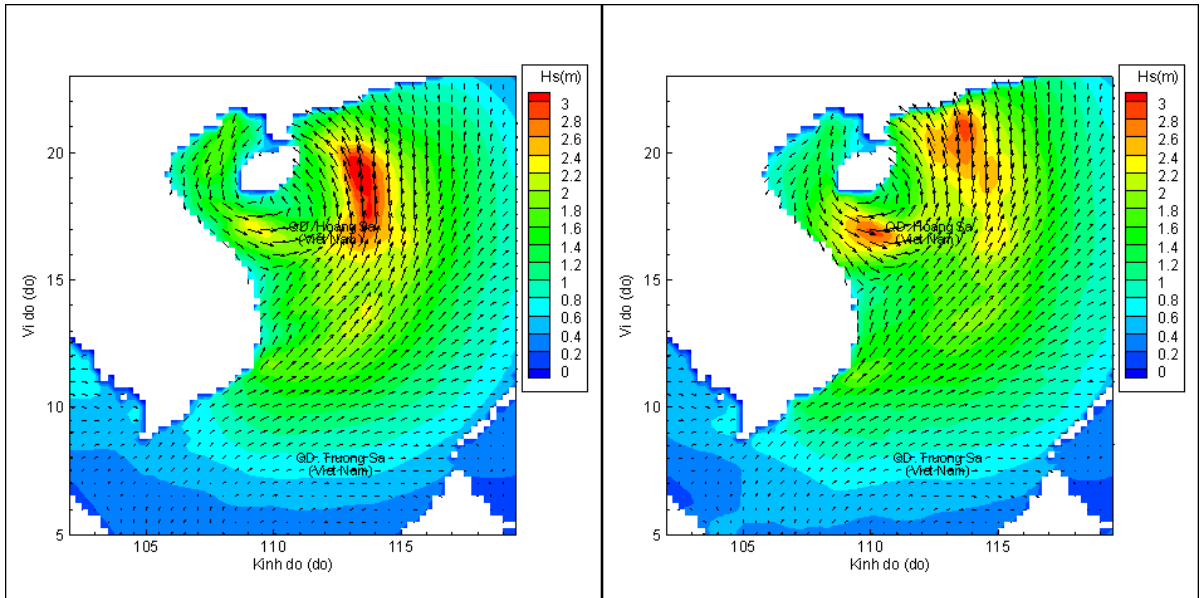
Người soát bản tin: Nguyễn Thị Thanh

Biến trình mực nước tổng cộng tại 10 trạm Hải văn

(Cửa Ông, Hòn Dấu, Bạch Long Vĩ, Hòn Ngự, Sơn Trà, Quy Nhơn, Phú Quý, Vũng Tàu, Rạch Giá, Phú Quốc)

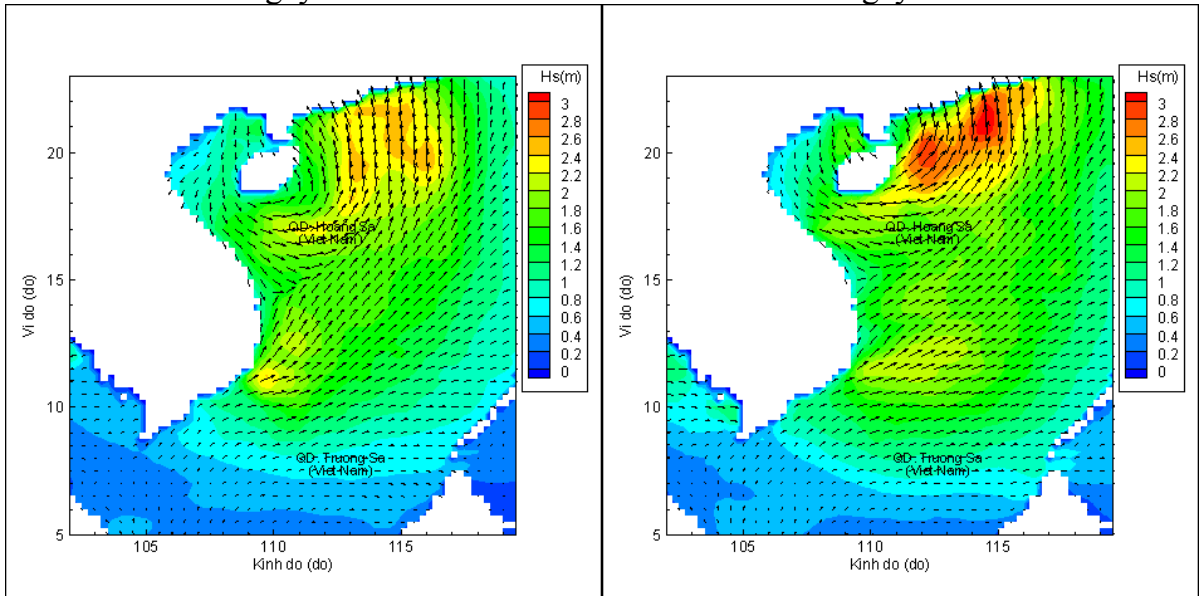


Phân bố độ cao sóng ven bờ và ngoài khơi biển Việt Nam



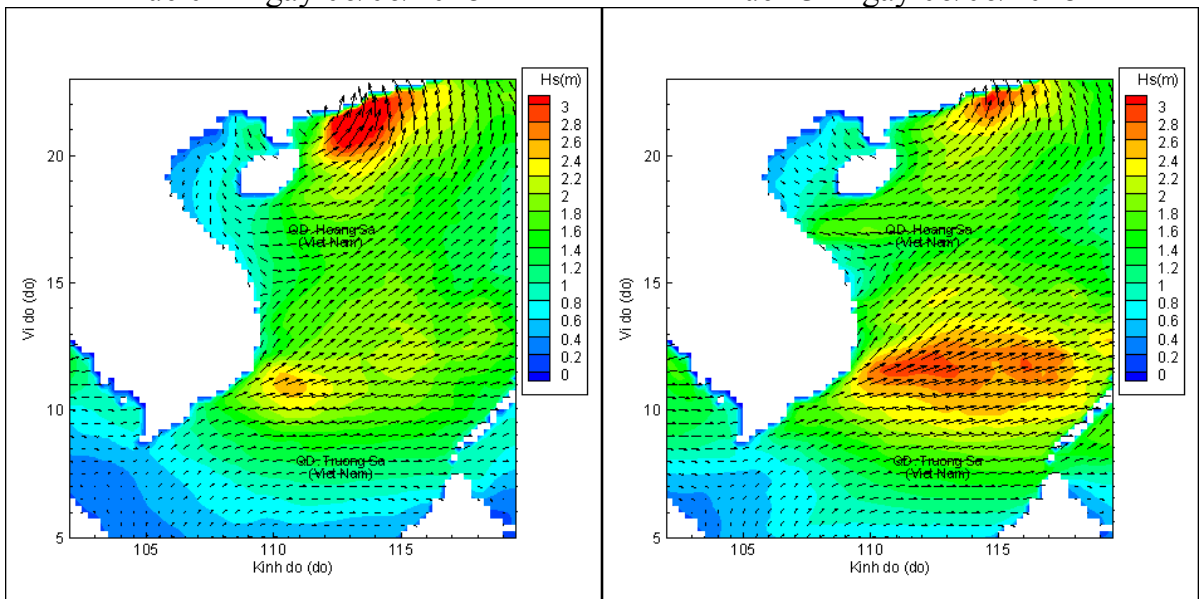
Lúc 13h ngày 05/06/2018

Lúc 19h ngày 05/06/2018



Lúc 01h ngày 06/06/2018

Lúc 13h ngày 06/06/2018



Lúc 01h ngày 07/06/2018

Lúc 13h ngày 07/06/2018