

**BẢN TIN DỰ BÁO MỨC NƯỚC VÀ SÓNG BIỂN**

(Lúc 13 giờ – 06Z ngày 15/06/2018)

Tỉnh/ TP	Huyện	Mức nước tổng cộng dự báo trong 48 giờ (cm)								
		15/06		16/06				17/06		
		13h	19h	1h	7h	13h	19h	1h	7h	13h
Quảng Ninh	Đầm Hà	-112	63	218	-99	-141	35	241	-46	-128
	Cửa Ông	-127	82	186	-72	-152	50	208	-30	-135
TP. Hải Phòng	Hòn Dấu	-137	94	155	-45	-157	58	187	-10	-142
	Bạch Long Vĩ	-111	98	147	-77	-135	66	180	-42	-119
Thái Bình	Thái Thụy	-137	98	142	-37	-154	60	175	-6	-139
Nam Định	Hải Hậu	-139	108	112	-21	-153	67	151	3	-135
Ninh Bình	Kim Sơn	-140	111	106	-14	-154	67	144	6	-135
Thanh Hóa	Quảng Xương	-138	110	97	-7	-149	65	134	10	-130
Nghệ An	Diễn Châu	-132	104	83	5	-136	63	112	17	-116
	Hòn Ngư	-128	101	79	4	-133	62	109	18	-113
Hà Tĩnh	Thạch Hà	-120	91	67	10	-123	58	92	26	-105
Quảng Bình	Quảng Trạch	-98	76	33	25	-101	57	50	40	-84
	Quảng Ninh	-77	68	8	30	-78	56	21	41	-62
Quảng Trị	Gió Linh	-54	62	-13	30	-55	58	-3	39	-38
	Cồn Cỏ	-50	67	-13	24	-54	63	-3	34	-38
Thừa Thiên Huế	Hương Trà	-25	50	-29	29	-24	54	-24	35	-10
	Phú Lộc	1	37	-44	29	1	47	-44	30	12
TP. Đà Nẵng	Sơn Trà	22	29	-54	26	21	42	-57	28	30
	Hoàng Sa	67	26	-64	4	62	49	-67	3	65
Quảng Nam	Tam Kỳ	43	23	-66	22	43	41	-71	23	52
	Cù Lao Chàm	38	25	-61	22	38	42	-66	24	45
Quảng Ngãi	TP. Quảng Ngãi	55	23	-77	17	52	45	-82	15	59
	Lý Sơn	58	24	-71	16	56	46	-76	14	60
Bình Định	Phú Mỹ	63	24	-77	11	58	49	-82	9	57
	Quy Nhơn	59	24	-81	6	51	48	-85	8	55
Phú Yên	TP. Tuy Hòa	61	26	-82	4	55	48	-89	-2	53
Khánh Hòa	TP. Nha Trang	69	39	-75	15	63	62	-80	9	65
	Trường Sa	59	37	-91	6	55	57	-93	-4	54
Ninh Thuận	TP. PR-Tháp Chàm	56	41	-94	14	50	63	-96	9	54
Bình Thuận	TP. Phan Thiết	11	87	-163	30	21	95	-140	4	33
	Phú Quý	50	47	-108	13	46	65	-106	3	51
Bà Rịa Vũng Tàu	Vũng Tàu	24	106	-160	-32	69	80	-98	-97	69
	Côn Đảo	44	99	-127	-65	75	78	-72	-119	75
TPHCM	Cần Giờ	19	107	-154	-37	73	78	-87	-106	67
Tiền Giang	Gò Công Tây	14	106	-157	-37	69	76	-88	-109	65
Bến Tre	Ba Tri	16	100	-154	-45	71	72	-84	-124	67
Trà Vinh	Duyên Hải	35	98	-144	-65	84	68	-72	-136	84
Sóc Trăng	Tân Phú	51	85	-108	-94	94	55	-36	-160	101
Bạc Liêu	TP. Bạc Liêu	82	55	-44	-150	107	33	14	-196	114
Cà Mau	Năm Căn	74	52	-15	-153	78	42	27	-176	84
	Trần Văn Thời	5	61	-20	-39	-9	55	15	-45	8
Kiên Giang	Rạch Giá	-23	79	-15	41	-24	56	23	51	10
	Phú Quốc	-27	14	19	1	-42	7	35	14	-31

Vùng Biển	Độ cao sóng biển dự báo trong 48 giờ		
	Độ cao sóng lớn nhất (m)	Hướng thịnh hành	Ghi chú
Bắc vịnh Bắc Bộ	0.3 - 1.5	Tây Nam, Nam	
Nam vịnh Bắc Bộ	0.3 - 1.7	Tây Nam, Tây	
Quảng Trị đến Quảng Ngãi	0.6 - 2.3	Tây, Tây Nam, Nam	Cảnh báo
Bình Định đến Ninh Thuận	1.5 - 3.2	Tây Nam, Tây	Cảnh báo
Bình Thuận đến Cà Mau	0.3 - 2.2	Tây Nam	Cảnh báo
Cà Mau đến Kiên Giang	0.3 - 2.9	Tây, Tây Nam	Cảnh báo
Quần đảo Hoàng Sa	1.9 - 2.9	Tây Nam	Cảnh báo
Quần đảo Trường Sa	1.2 - 2.7	Tây, Tây Nam	Cảnh báo
Bắc Biển Đông	1.6 - 4.6	Tây Nam	Cảnh báo
Giữa Biển Đông	1.3 - 3.2	Tây Nam	Cảnh báo
Nam Biển Đông	0.6 - 2.3	Tây, Tây Nam	Cảnh báo

**Tin phát lúc: 13 giờ 00**

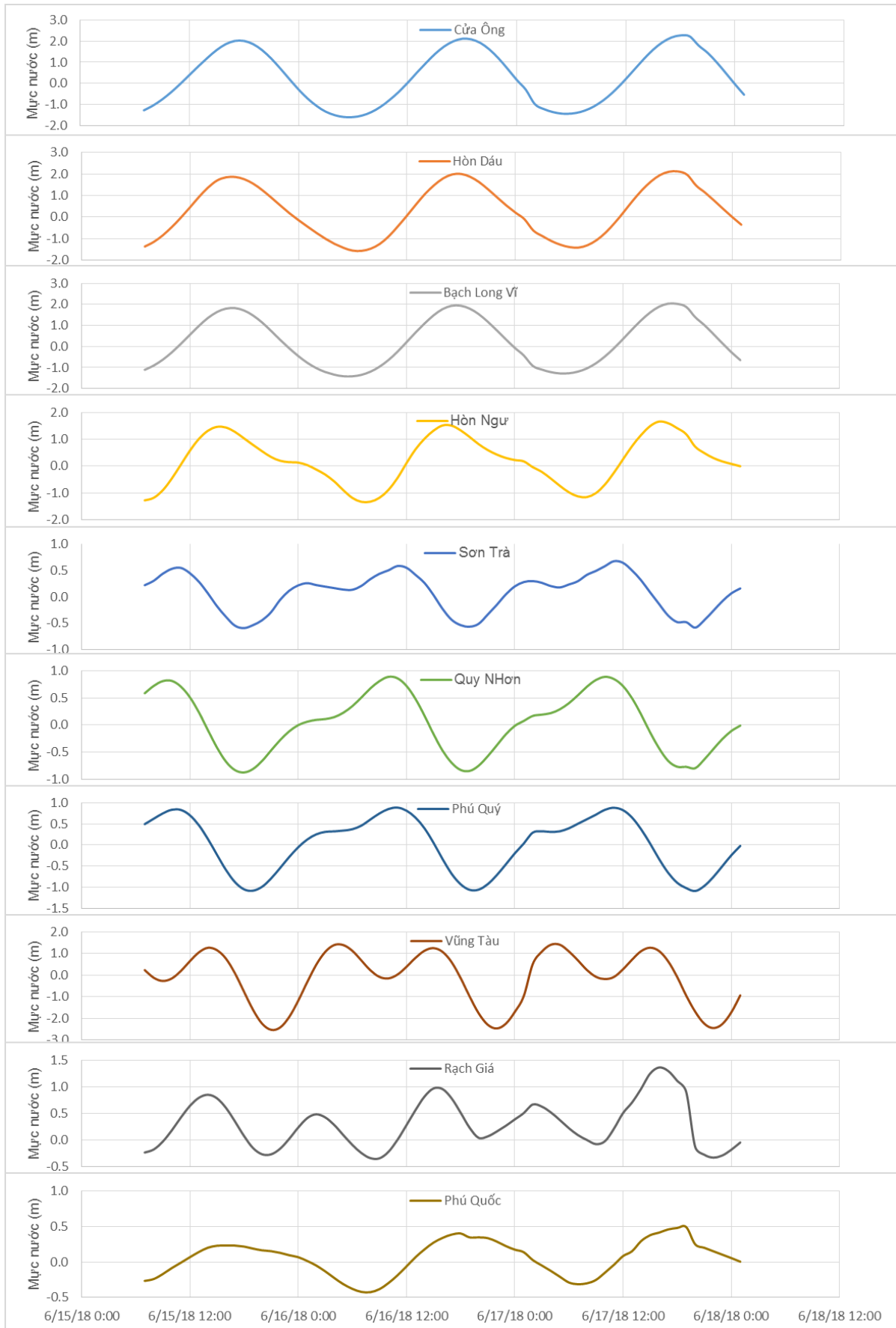
Thời điểm phát tin dự báo tiếp theo: 13 giờ 00 ngày 16/06/2018

Người xây dựng bản tin: Nguyễn Thị Phương

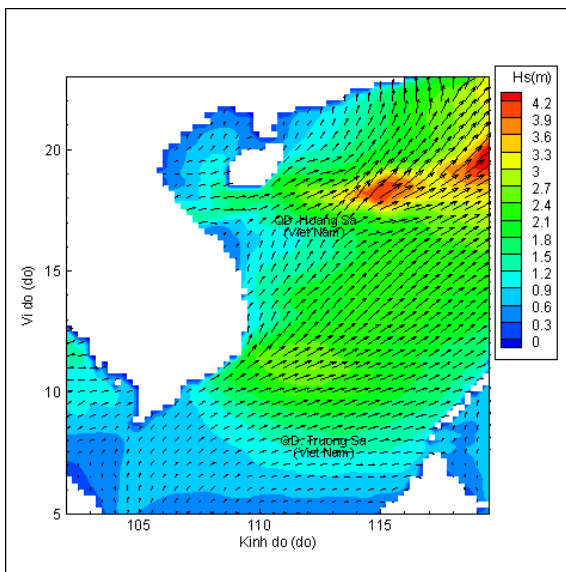
Người soát bản tin: Lê Quốc Huy

## Biên trình mực nước tổng cộng tại 10 trạm Hải vãn

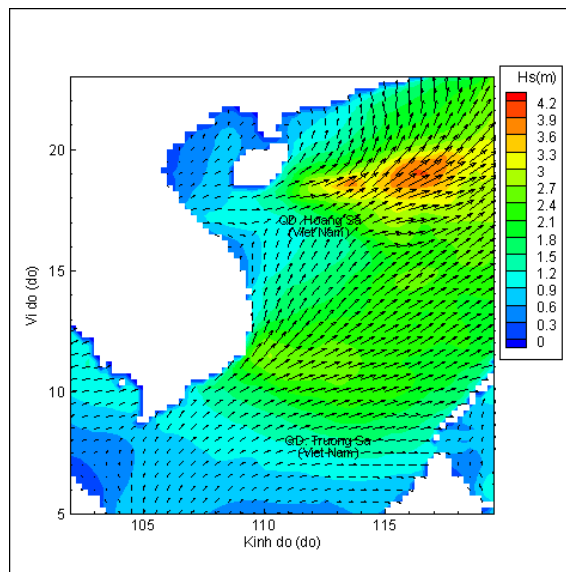
(Cửa Ông, Hòn Dấu, Bạch Long Vĩ, Hòn Ngur, Sơn Trà, Quy Nhơn, Phú Quý, Vũng Tàu, Rạch Giá, Phú Quốc)



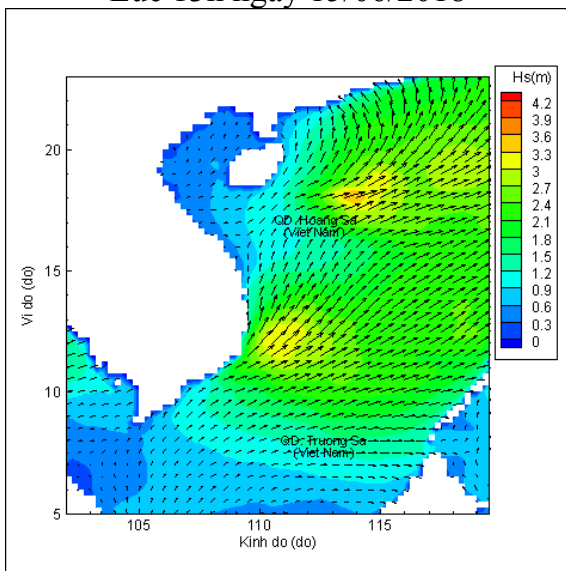
## Phân bố độ cao sóng ven bờ và ngoài khơi biển Việt Nam



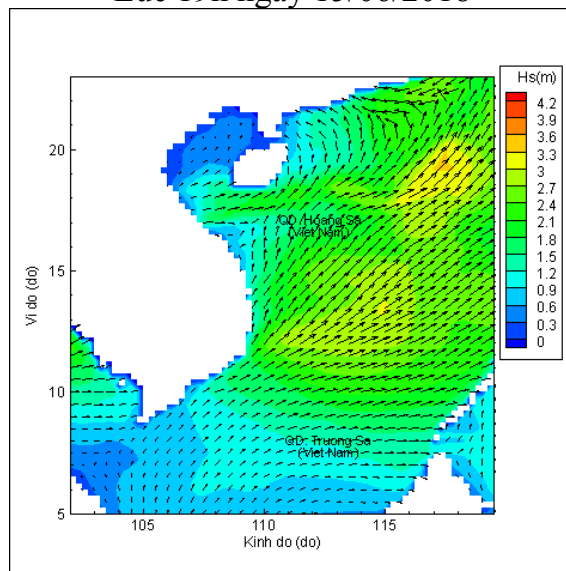
Lúc 13h ngày 15/06/2018



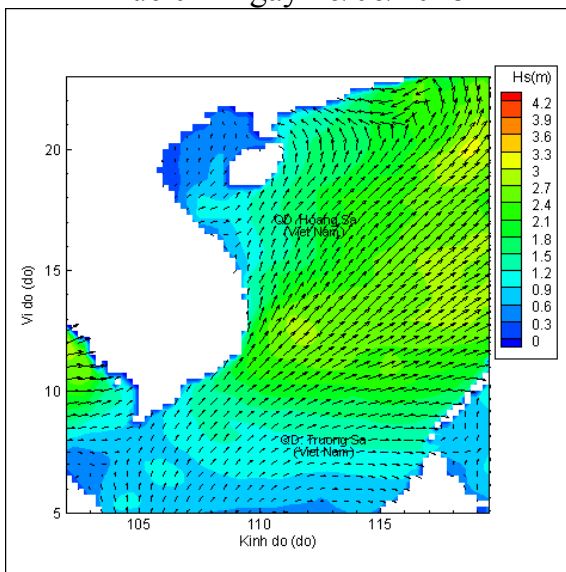
Lúc 19h ngày 15/06/2018



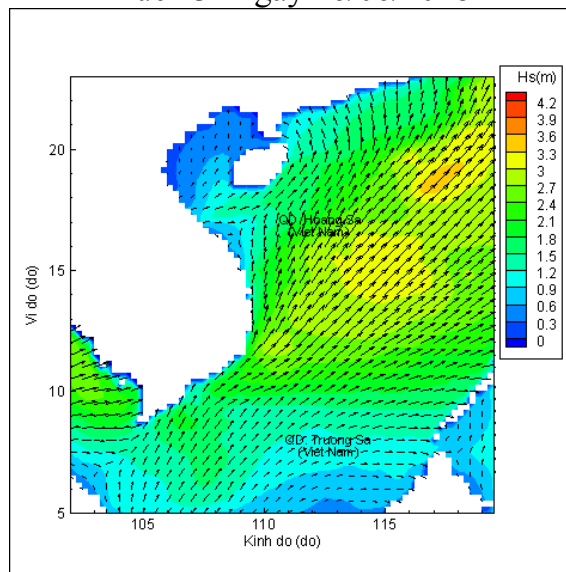
Lúc 01h ngày 16/06/2018



Lúc 13h ngày 16/06/2018



Lúc 01h ngày 17/06/2018



Lúc 13h ngày 17/06/2018