

**BẢN TIN DỰ BÁO MỨC NƯỚC VÀ SÓNG BIỂN**

(Lúc 13 giờ – 06Z ngày 17/06/2018)

Tỉnh/ TP	Huyện	Mức nước tổng cộng dự báo trong 48 giờ (cm)								
		17/06		18/06				19/06		
		13h	19h	1h	7h	13h	19h	1h	7h	13h
Quảng Ninh	Đầm Hà	-165	15	251	18	-163	-22	226	78	-132
	Cửa Ông	-165	19	232	25	-150	-26	213	74	-115
TP. Hải Phòng	Hòn Dấu	-164	23	215	29	-142	-26	205	65	-99
	Bạch Long Vĩ	-149	36	207	-3	-140	-9	198	44	-107
Thái Bình	Thái Thụy	-158	25	206	28	-133	-26	198	60	-89
Nam Định	Hải Hậu	-152	33	182	28	-120	-20	180	55	-74
Ninh Bình	Kim Sơn	-149	33	175	27	-114	-20	174	54	-70
Thanh Hóa	Quảng Xương	-141	28	167	31	-106	-23	165	50	-63
Nghệ An	Diễn Châu	-123	22	140	38	-90	-24	144	50	-54
	Hòn Ngư	-121	24	137	36	-88	-23	140	48	-50
Hà Tĩnh	Thạch Hà	-115	24	120	40	-83	-20	121	48	-46
Quảng Bình	Quảng Trạch	-98	32	70	46	-69	0	73	50	-40
	Quảng Ninh	-76	38	39	43	-50	11	44	44	-27
Quảng Trị	Gió Linh	-52	47	12	38	-31	25	21	35	-16
	Cồn Cỏ	-53	53	14	33	-34	31	24	32	-18
Thừa Thiên Huế	Hương Trà	-25	48	-14	31	-10	38	-2	27	0
	Phú Lộc	-2	48	-36	23	7	46	-24	19	14
TP. Đà Nẵng	Sơn Trà	17	50	-52	16	21	53	-36	14	24
	Hoàng Sa	45	64	-64	-7	35	73	-52	-8	23
Quảng Nam	Tam Kỳ	36	55	-66	11	33	63	-51	7	29
	Cù Lao Chàm	31	54	-60	13	30	60	-46	9	27
Quảng Ngãi	TP. Quảng Ngãi	42	64	-74	5	34	73	-61	-1	25
	Lý Sơn	43	62	-70	5	35	72	-58	-1	26
Bình Định	Phú Mỹ	43	67	-74	1	33	75	-60	-7	19
	Quy Nhơn	39	65	-77	-2	29	76	-60	-7	15
Phú Yên	TP. Tuy Hòa	39	68	-79	-7	28	72	-66	-14	14
Khánh Hòa	TP. Nha Trang	48	79	-72	2	42	85	-57	-6	29
	Trường Sa	43	72	-82	-17	35	75	-65	-26	25
Ninh Thuận	TP. PR-Tháp Chàm	37	77	-87	-3	33	82	-69	-13	27
Bình Thuận	TP. Phan Thiết	28	85	-104	-36	48	68	-63	-66	63
	Phú Quý	40	77	-91	-15	36	76	-70	-27	33
Bà Rịa Vũng Tàu	Vũng Tàu	95	42	-26	-152	132	16	23	-186	135
	Côn Đảo	98	43	-7	-164	114	26	37	-181	112
TPHCM	Cần Giờ	93	30	-11	-162	144	4	37	-196	144
Tiền Giang	Gò Công Tây	93	26	-8	-170	147	-3	41	-203	150
Bến Tre	Ba Tri	97	23	-5	-181	145	-8	43	-206	151
Trà Vinh	Duyên Hải	116	19	4	-195	148	-5	49	-216	149
Sóc Trăng	Tân Phú	119	1	33	-207	149	-5	67	-222	139
Bạc Liêu	TP. Bạc Liêu	119	-6	67	-221	128	4	83	-216	103
Cà Mau	Năm Căn	78	19	61	-184	73	33	69	-170	47
	Trần Văn Thời	15	22	36	-57	14	36	61	-67	19
Kiên Giang	Rạch Giá	15	32	56	55	22	21	103	-7	30
	Phú Quốc	-34	-12	32	20	-13	3	50	12	-14

Vùng Biển	Độ cao sóng biển dự báo trong 48 giờ		
	Độ cao sóng lớn nhất (m)	Hướng thịnh hành	Ghi chú
Bắc vịnh Bắc Bộ	0.3 - 1.7	Nam, Tây Nam	
Nam vịnh Bắc Bộ	0.7 - 1.7	Nam, Đông Nam	
Quảng Trị đến Quảng Ngãi	0.7 - 2.5	Nam, Đông Nam	Cảnh báo
Bình Định đến Ninh Thuận	1.4 - 2.6	Tây Nam, Nam	Cảnh báo
Bình Thuận đến Cà Mau	0.3 - 2.5	Tây Nam	Cảnh báo
Cà Mau đến Kiên Giang	0.3 - 3.0	Tây, Tây Nam	Cảnh báo
Quần đảo Hoàng Sa	2.4 - 2.8	Nam, Tây Nam	Cảnh báo
Quần đảo Trường Sa	1.1 - 2.3	Tây	Cảnh báo
Bắc Biển Đông	1.6 - 3.7	Tây Nam	Cảnh báo
Giữa Biển Đông	1.0 - 2.9	Tây Nam	Cảnh báo
Nam Biển Đông	0.5 - 2.3	Tây, Tây Nam	Cảnh báo

**Tin phát lúc: 13 giờ 00**

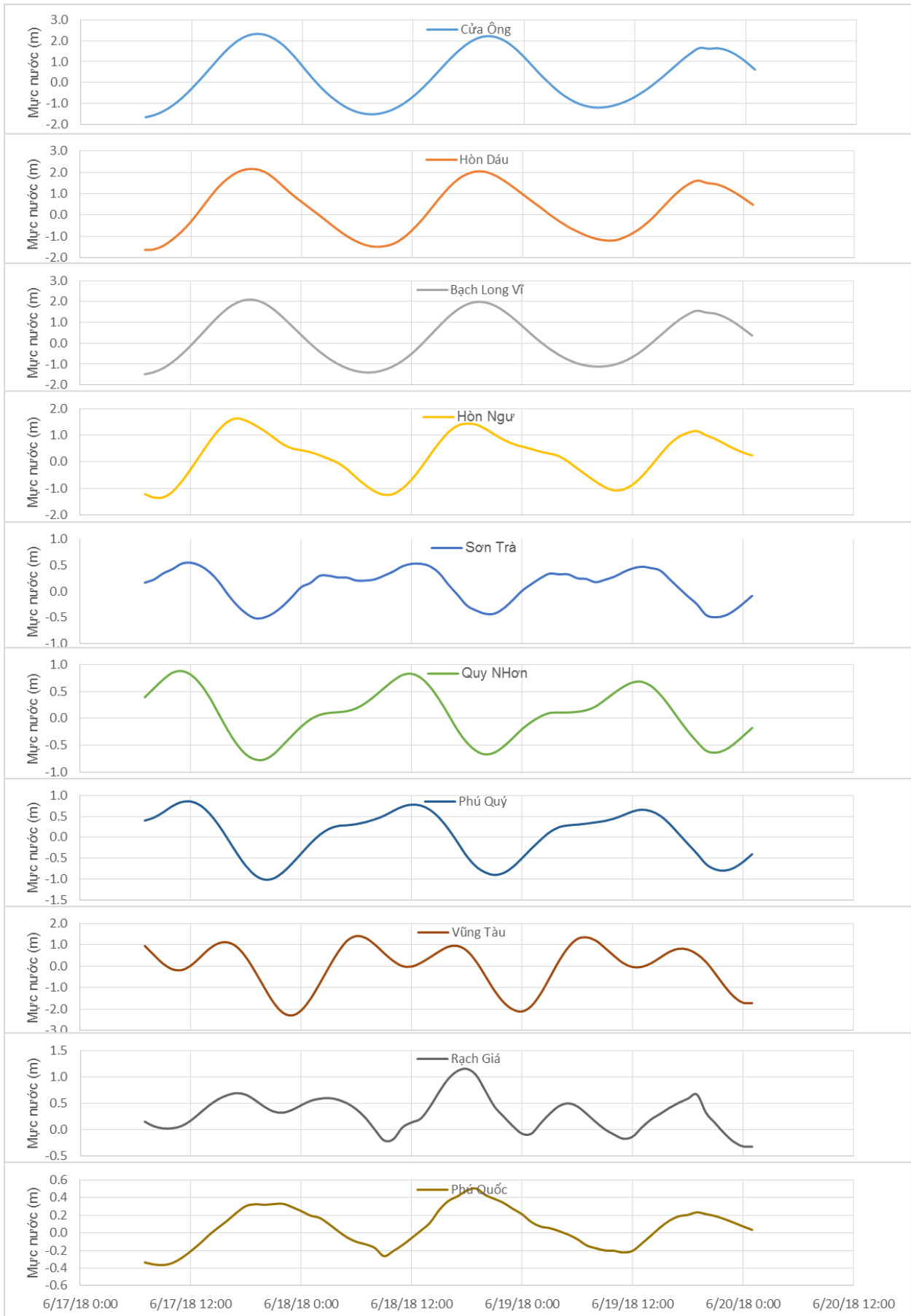
Thời điểm phát tin dự báo tiếp theo: 13 giờ 00 ngày 18/06/2018

Người xây dựng bản tin: Dương Ngọc Tiến

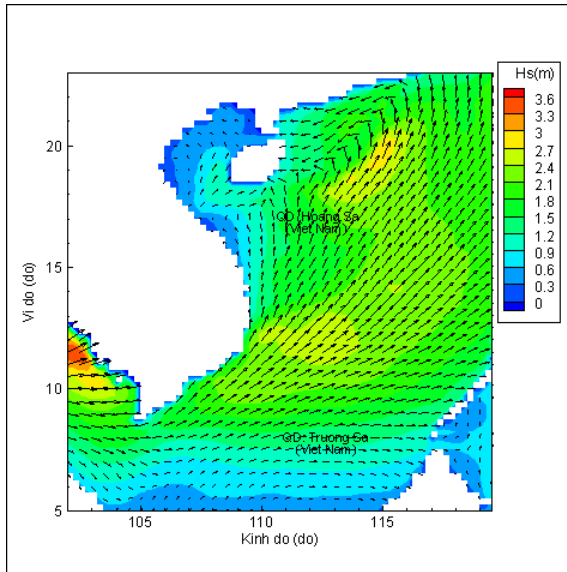
Người soát bản tin: Lê Quốc Huy

## Biên trình mực nước tổng cộng tại 10 trạm Hải văn

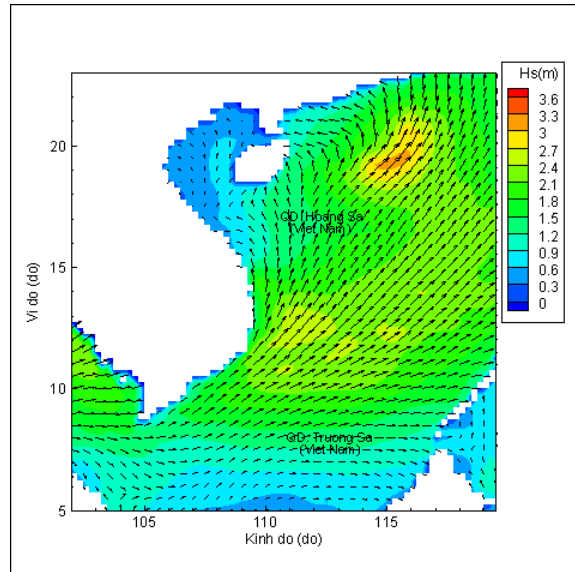
(Cửa Ông, Hòn Dấu, Bạch Long Vĩ, Hòn Ngư, Sơn Trà, Quy Nhơn, Phú Quý, Vũng Tàu, Rạch Giá, Phú Quốc)



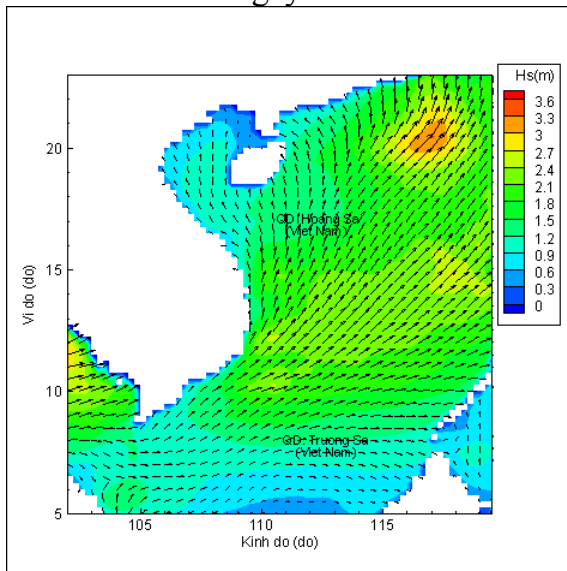
## Phân bố độ cao sóng ven bờ và ngoài khơi biển Việt Nam



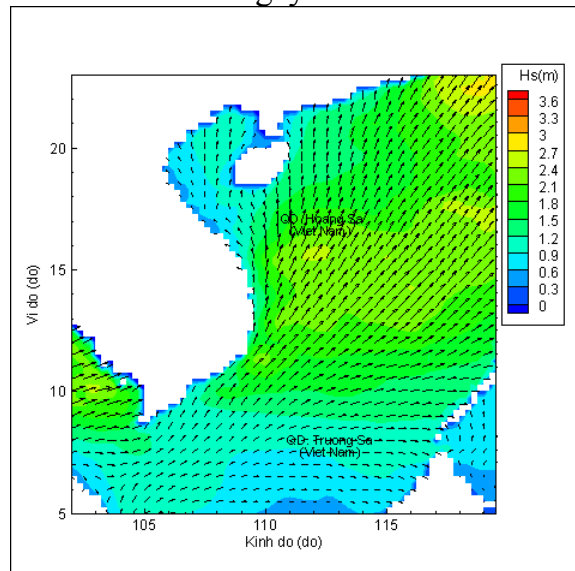
Lúc 13h ngày 17/06/2018



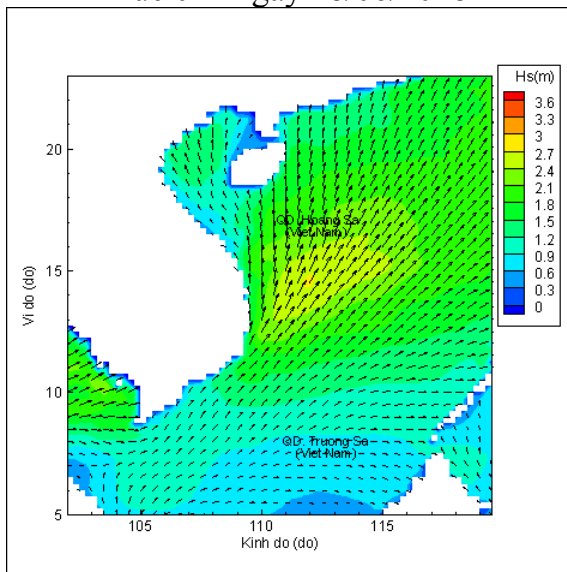
Lúc 19h ngày 17/06/2018



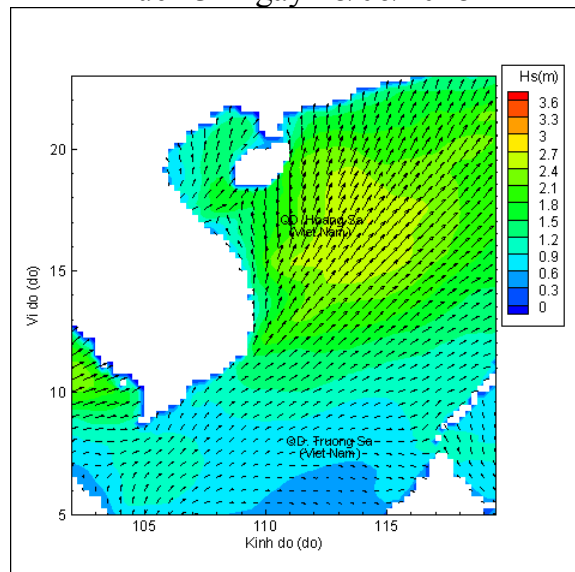
Lúc 01h ngày 18/06/2018



Lúc 13h ngày 18/06/2018



Lúc 01h ngày 19/06/2018



Lúc 13h ngày 19/06/2018