

BẢN TIN DỰ BÁO MỨC NƯỚC VÀ SÓNG BIỂN

(Lúc 13 giờ – 06Z ngày 02/07/2018)

Tỉnh/ TP	Huyện	Mức nước tổng cộng dự báo trong 48 giờ (cm)								
		02/07		03/07				04/07		
		13h	19h	1h	7h	13h	19h	1h	7h	13h
Quảng Ninh	Đầm Hà	-130	15	195	1	-142	-12	176	40	-122
	Cửa Ông	-132	19	181	5	-133	-16	156	34	-109
TP. Hải Phòng	Hòn Dấu	-125	18	156	6	-127	-16	143	30	-104
	Bạch Long Vĩ	-116	32	157	-7	-120	1	149	22	-98
Thái Bình	Thái Thụy	-119	19	146	4	-120	-16	135	26	-98
Nam Định	Hải Hậu	-114	19	126	3	-110	-16	119	23	-86
Ninh Bình	Kim Sơn	-110	17	121	3	-107	-17	114	22	-82
Thanh Hóa	Quảng Xương	-106	11	112	3	-102	-23	104	19	-78
Nghệ An	Diễn Châu	-101	7	96	8	-91	-23	90	21	-70
	Hòn Ngư	-97	10	93	9	-88	-21	89	23	-66
Hà Tĩnh	Thạch Hà	-92	11	81	15	-84	-18	79	28	-59
Quảng Bình	Quảng Trạch	-81	17	45	21	-71	-6	45	28	-49
	Quảng Ninh	-63	22	21	19	-54	3	23	25	-36
Quảng Trị	Gio Linh	-43	28	2	17	-38	14	5	20	-23
	Cồn Cỏ	-42	34	4	15	-38	19	7	18	-24
Thừa Thiên Huế	Hương Trà	-22	32	-17	14	-18	23	-15	17	-7
	Phú Lộc	-4	33	-34	12	0	29	-34	13	6
TP. Đà Nẵng	Sơn Trà	13	37	-48	10	14	34	-47	9	15
	Hoàng Sa	41	51	-55	-6	34	54	-48	-5	27
Quảng Nam	Tam Kỳ	30	41	-63	6	26	43	-56	3	24
	Cù Lao Chàm	26	41	-57	7	23	41	-52	5	22
Quảng Ngãi	TP. Quảng Ngãi	36	47	-68	0	31	48	-61	-2	26
	Lý Sơn	38	47	-63	1	33	50	-56	0	27
Bình Định	Phú Mỹ	39	50	-67	-2	34	53	-57	-5	25
	Quy Nhơn	36	48	-70	-8	30	53	-58	-9	22
Phú Yên	TP. Tuy Hòa	40	48	-69	-10	32	53	-59	-11	25
Khánh Hòa	TP. Nha Trang	41	54	-68	-7	37	57	-56	-7	32
	Trường Sa	40	56	-68	-15	35	58	-57	-13	29
Ninh Thuận	TP. PR-Tháp Chàm	38	58	-78	-11	30	54	-68	-13	27
Bình Thuận	TP. Phan Thiết	42	71	-97	-35	41	37	-73	-48	42
	Phú Quý	40	61	-81	-16	34	54	-67	-19	31
Bà Rịa Vũng Tàu	Vũng Tàu	89	47	-48	-116	101	14	-9	-128	100
	Côn Đảo	88	46	-26	-130	92	21	2	-139	95
TPHCM	Cần Giờ	91	40	-42	-121	109	4	5	-133	108
Tiền Giang	Gò Công Tây	92	34	-39	-126	111	-1	8	-139	110
Bến Tre	Ba Tri	95	28	-33	-136	113	-2	10	-147	112
Trà Vinh	Duyên Hải	106	29	-23	-151	115	3	13	-159	115
Sóc Trăng	Tân Phú	109	27	-2	-163	110	5	22	-167	110
Bạc Liêu	TP. Bạc Liêu	101	24	24	-176	91	9	39	-172	84
Cà Mau	Năm Căn	68	39	26	-151	48	27	33	-142	46
	Trần Văn Thời	16	30	17	-55	4	16	29	-62	14
Kiên Giang	Rạch Giá	-2	46	17	-7	15	-2	46	-23	42
	Phú Quốc	-20	5	17	6	-29	-12	21	2	-17

Vùng Biển	Độ cao sóng biển dự báo trong 48 giờ		
	Độ cao sóng lớn nhất (m)	Hướng thịnh hành	Ghi chú
Bắc vịnh Bắc Bộ	0.3 - 2.3	Tây Nam, Nam	Cảnh báo
Nam vịnh Bắc Bộ	0.6 - 1.9	Tây Nam, Tây	
Quảng Trị đến Quảng Ngãi	0.6 - 2.1	Nam, Tây Nam	Cảnh báo
Bình Định đến Ninh Thuận	1.4 - 2.5	Nam, Tây Nam	Cảnh báo
Bình Thuận đến Cà Mau	0.3 - 1.9	Tây Nam	
Cà Mau đến Kiên Giang	0.3 - 1.4	Tây, Nam, Tây Nam	
Quần đảo Hoàng Sa	1.0 - 1.8	Nam, Tây Nam	
Quần đảo Trường Sa	1.6 - 2.2	Tây, Tây Nam	Cảnh báo
Bắc Biển Đông	1.3 - 2.0	Tây Nam	Cảnh báo
Giữa Biển Đông	0.9 - 2.3	Tây Nam, Tây	Cảnh báo
Nam Biển Đông	0.8 - 2.5	Tây, Tây Nam	Cảnh báo

Tin phát lúc: 13 giờ 00

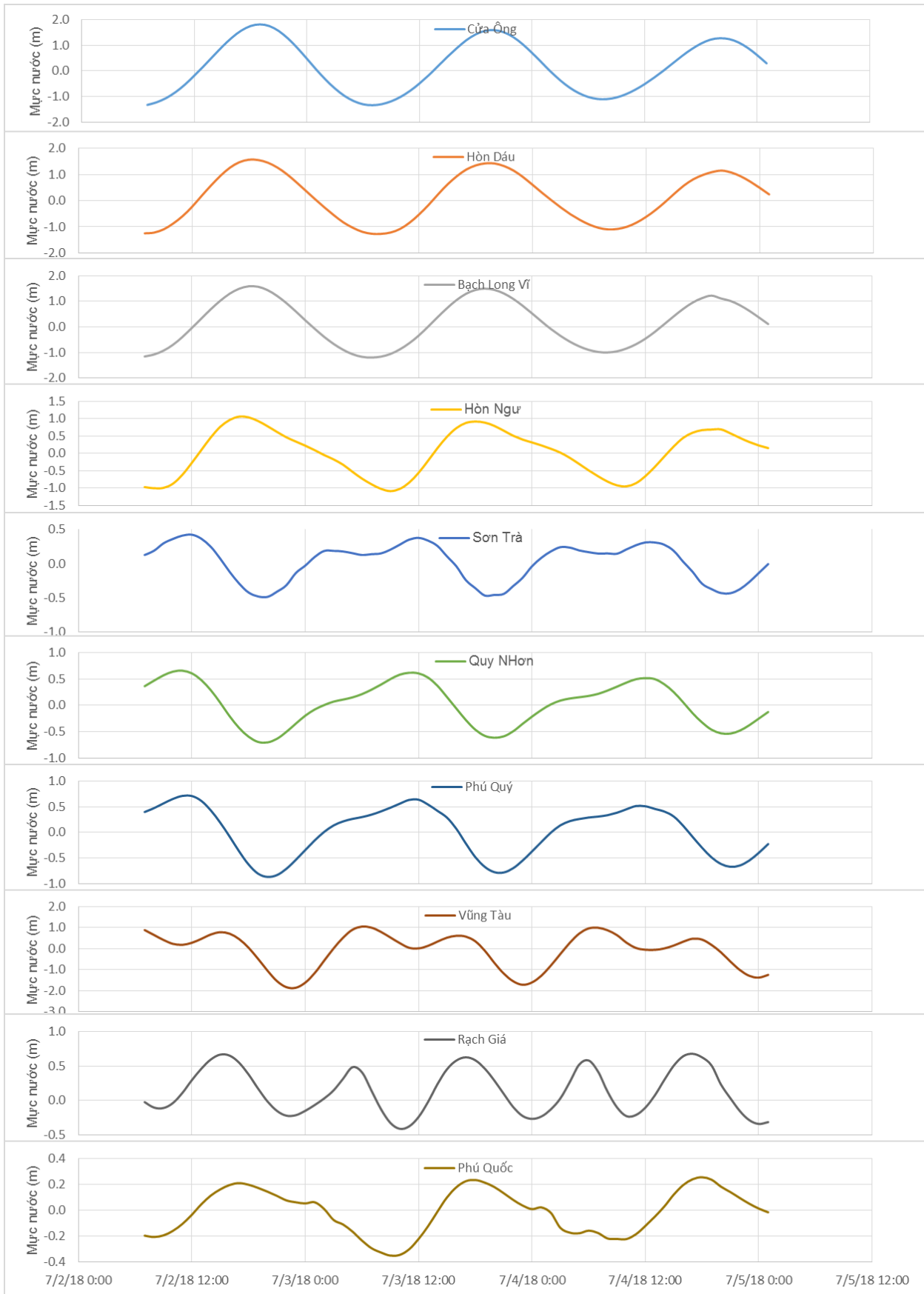
Thời điểm phát tin dự báo tiếp theo: 13 giờ 00 ngày 03/07/2018

Người xây dựng bản tin: Nguyễn Thị Phương

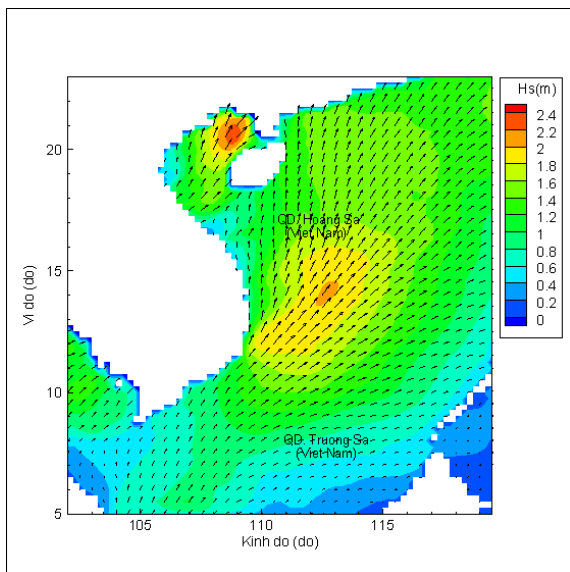
Người soát bản tin: Nguyễn Thị Thanh

Biên trình mực nước tổng cộng tại 10 trạm Hải vãn

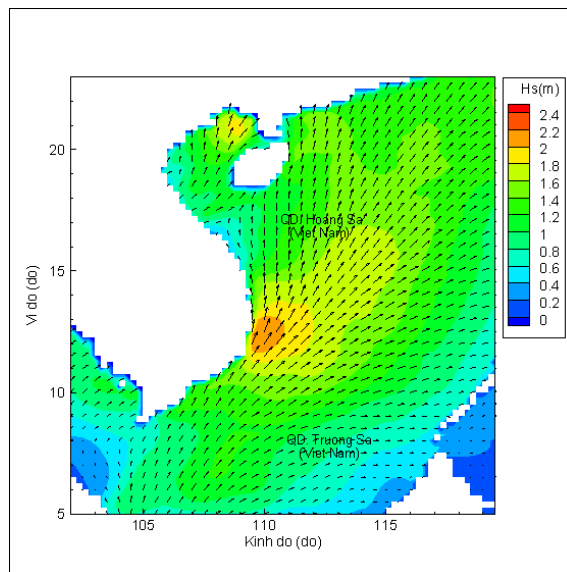
(Cửa Ông, Hòn Dấu, Bạch Long Vĩ, Hòn Ngư, Sơn Trà, Quy Nhơn, Phú Quý, Vũng Tàu, Rạch Giá, Phú Quốc)



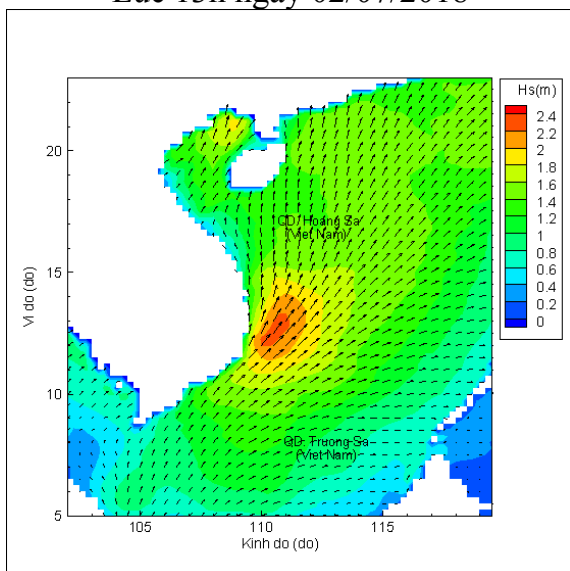
Phân bố độ cao sóng ven bờ và ngoài khơi biển Việt Nam



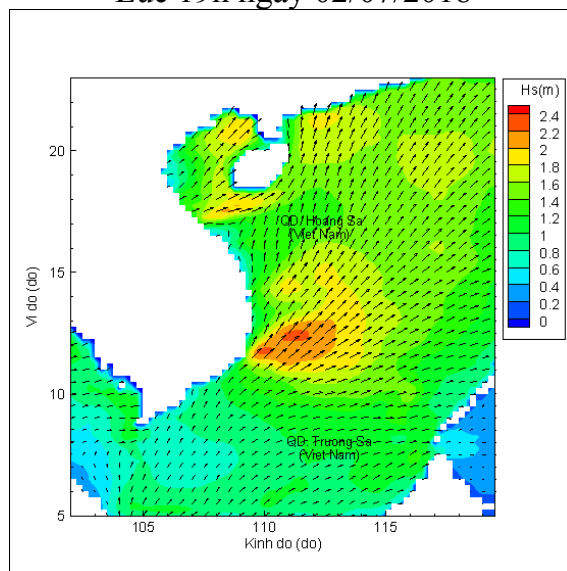
Lúc 13h ngày 02/07/2018



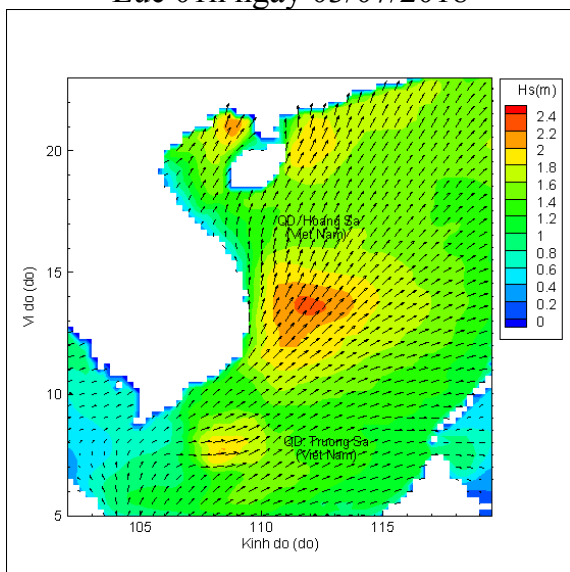
Lúc 19h ngày 02/07/2018



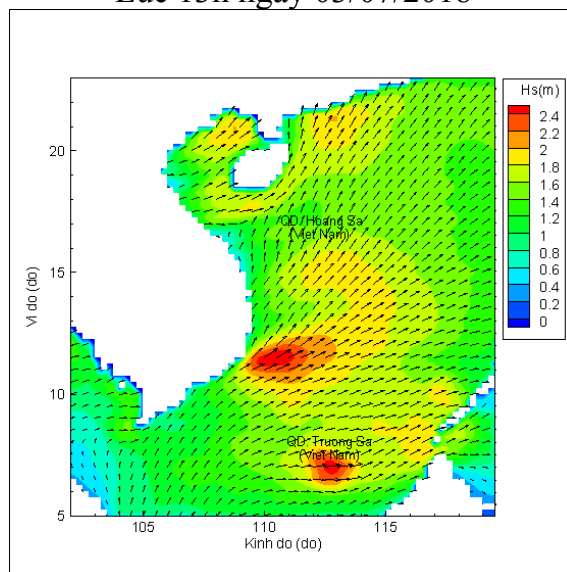
Lúc 01h ngày 03/07/2018



Lúc 13h ngày 03/07/2018



Lúc 01h ngày 04/07/2018



Lúc 13h ngày 04/07/2018