

BẢN TIN DỰ BÁO MỨC NƯỚC VÀ SÓNG BIỂN

(Lúc 13 giờ – 06Z ngày 05/07/2018)

Tỉnh/ TP	Huyện	Mức nước tổng cộng dự báo trong 48 giờ (cm)								
		05/07		06/07				07/07		
		13h	19h	1h	7h	13h	19h	1h	7h	13h
Quảng Ninh	Đầm Hà	-107	-20	115	67	-80	-22	74	75	-37
	Cửa Ông	-98	-26	110	62	-65	-25	69	60	-23
TP. Hải Phòng	Hòn Dấu	-87	-30	106	48	-56	-33	73	48	-15
	Bạch Long Vĩ	-83	-17	111	39	-58	-27	75	43	-18
Thái Bình	Thái Thụy	-81	-30	103	42	-50	-33	71	42	-10
Nam Định	Hải Hậu	-70	-33	90	32	-37	-36	65	30	2
Ninh Bình	Kim Sơn	-66	-33	86	28	-34	-35	64	28	6
Thanh Hóa	Quảng Xương	-62	-35	81	24	-30	-38	60	23	9
Nghệ An	Diễn Châu	-54	-36	72	22	-22	-40	54	18	13
	Hòn Ngư	-50	-35	72	21	-19	-40	53	17	15
Hà Tĩnh	Thạch Hà	-45	-34	66	20	-16	-40	49	14	19
Quảng Bình	Quảng Trạch	-38	-22	47	17	-11	-32	36	8	21
	Quảng Ninh	-29	-14	31	11	-4	-24	27	4	25
Quảng Trị	Gio Linh	-19	-2	18	6	2	-13	20	1	28
	Cồn Cỏ	-18	1	21	6	2	-11	22	2	28
Thừa Thiên Huế	Hương Trà	-7	10	3	3	9	-2	10	1	30
	Phú Lộc	4	19	-11	1	15	8	0	0	32
TP. Đà Nẵng	Sơn Trà	12	28	-21	-1	18	15	-7	-2	32
	Hoàng Sa	19	47	-23	-3	21	36	-9	6	30
Quảng Nam	Tam Kỳ	18	36	-28	-3	22	25	-13	0	32
	Cù Lao Chàm	17	35	-25	-2	21	23	-11	1	32
Quảng Ngãi	TP. Quảng Ngãi	19	42	-30	-7	20	29	-14	-1	28
	Lý Sơn	19	43	-28	-3	21	31	-12	3	29
Bình Định	Phú Mỹ	18	45	-26	-6	19	31	-10	0	23
	Quy Nhơn	13	43	-29	-11	14	29	-10	-2	20
Phú Yên	TP. Tuy Hòa	16	45	-29	-13	15	29	-13	-5	18
Khánh Hòa	TP. Nha Trang	27	52	-19	-5	27	37	-4	3	34
	Trường Sa	20	45	-28	-15	22	29	-14	-8	27
Ninh Thuận	TP. PR-Tháp Chàm	21	46	-27	-14	28	31	-8	-7	34
Bình Thuận	TP. Phan Thiết	43	22	-19	-61	39	2	4	-45	50
	Phú Quý	25	42	-30	-23	25	23	-12	-15	34
Bà Rịa Vũng Tàu	Vũng Tàu	91	-9	26	-116	70	-18	25	-85	65
	Côn Đảo	81	-6	32	-116	63	-10	22	-79	51
TPHCM	Cần Giờ	94	-17	32	-125	75	-22	29	-90	68
Tiền Giang	Gò Công Tây	96	-26	36	-135	78	-28	32	-98	70
Bến Tre	Ba Tri	97	-33	37	-140	77	-26	31	-102	64
Trà Vinh	Duyên Hải	101	-28	40	-139	76	-23	29	-97	58
Sóc Trăng	Tân Phú	95	-20	46	-140	65	-16	28	-90	50
Bạc Liêu	TP. Bạc Liêu	71	-5	46	-129	40	4	19	-78	25
Cà Mau	Năm Căn	35	17	34	-102	15	22	9	-58	8
	Trần Văn Thời	22	0	34	-44	11	0	29	-27	30
Kiên Giang	Rạch Giá	35	-2	45	36	11	4	55	35	45
	Phú Quốc	-6	-10	23	2	-16	-5	19	1	-3

Vùng Biển	Độ cao sóng biển dự báo trong 48 giờ		
	Độ cao sóng lớn nhất (m)	Hướng thịnh hành	Ghi chú
Bắc vịnh Bắc Bộ	0.3 - 2.0	Tây Nam, Nam	Cảnh báo
Nam vịnh Bắc Bộ	0.6 - 1.9	Tây Nam	
Quảng Trị đến Quảng Ngãi	0.5 - 2.1	Nam, Tây Nam	Cảnh báo
Bình Định đến Ninh Thuận	1.5 - 3.0	Tây Nam, Nam	Cảnh báo
Bình Thuận đến Cà Mau	0.3 - 2.8	Tây Nam	Cảnh báo
Cà Mau đến Kiên Giang	0.3 - 2.3	Tây, Tây Nam	Cảnh báo
Quần đảo Hoàng Sa	1.6 - 1.9	Tây Nam, Nam	
Quần đảo Trường Sa	1.3 - 2.6	Tây	Cảnh báo
Bắc Biển Đông	1.4 - 1.9	Tây Nam	
Giữa Biển Đông	1.3 - 3.1	Tây Nam, Tây	Cảnh báo
Nam Biển Đông	0.6 - 2.7	Tây, Tây Nam	Cảnh báo

Tin phát lúc: 13 giờ 00

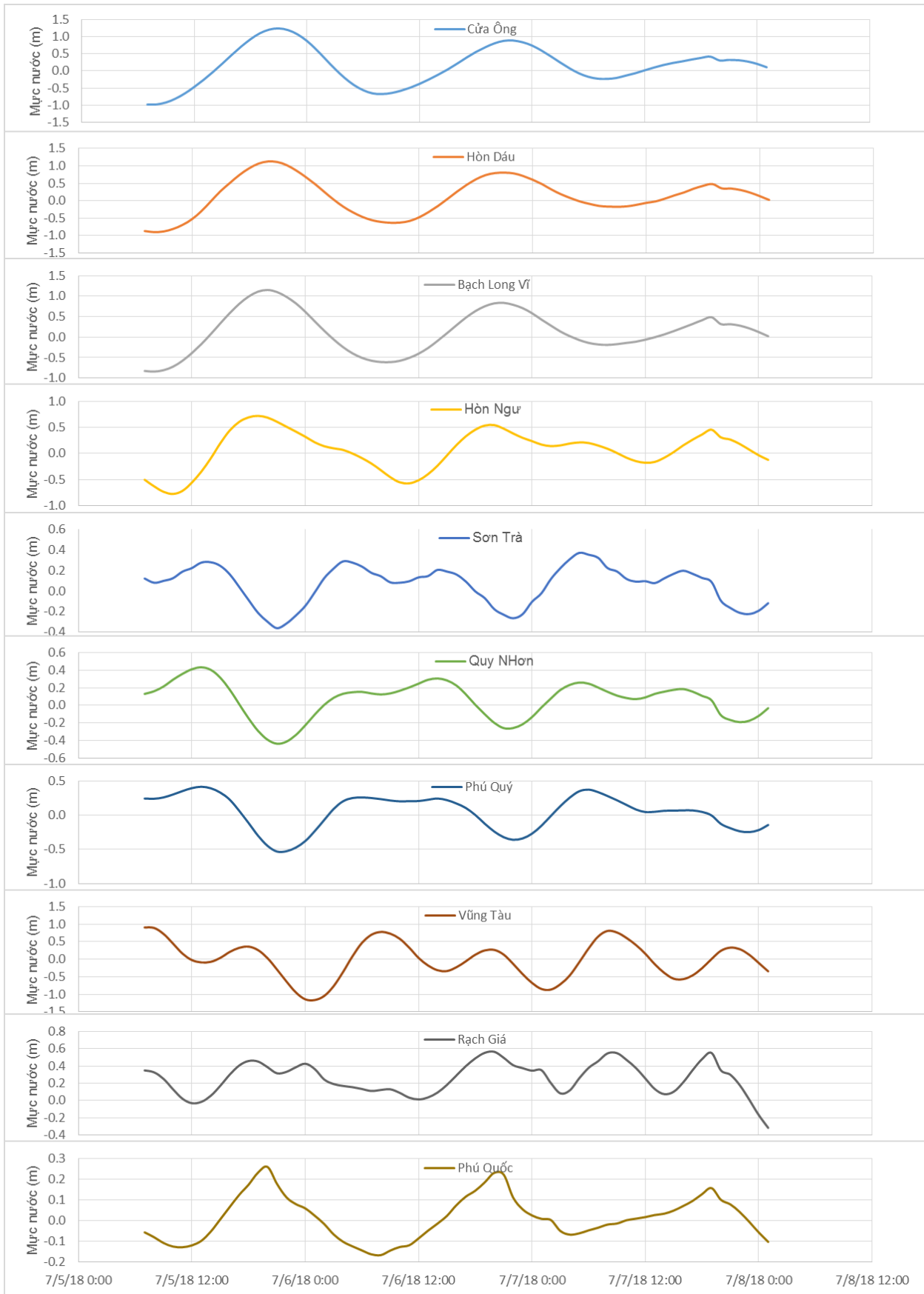
Thời điểm phát tin dự báo tiếp theo: 13 giờ 00 ngày 06/07/2018

Người xây dựng bản tin: Lê Đức Quyền

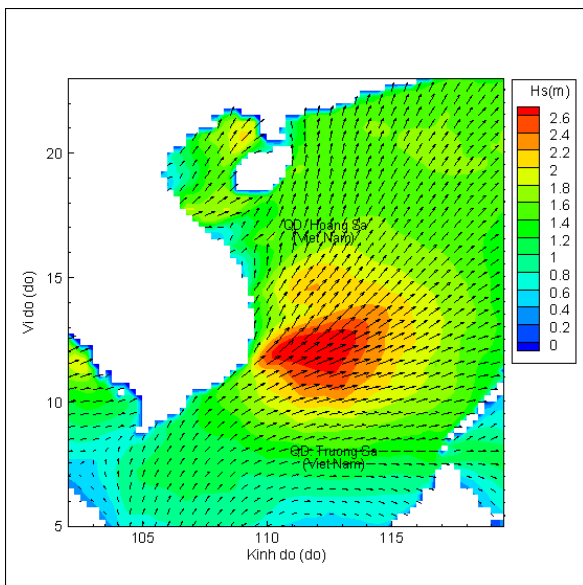
Người soát bản tin: Nguyễn Thị Thanh

Biên trình mực nước tổng cộng tại 10 trạm Hải vãn

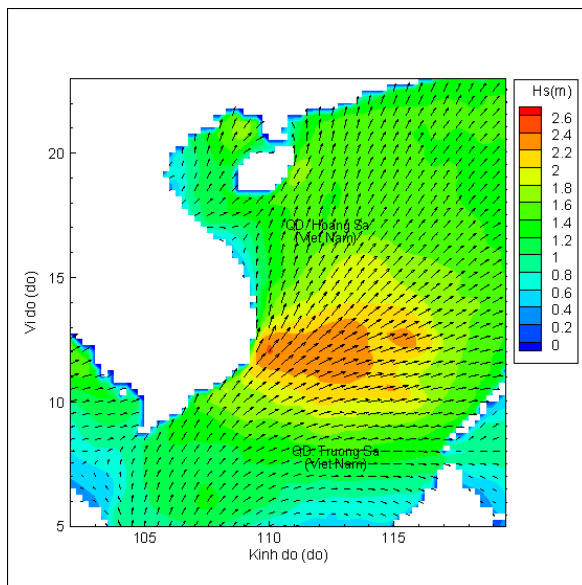
(Cửa Ông, Hòn Dấu, Bạch Long Vĩ, Hòn Ngư, Sơn Trà, Quy Nhơn, Phú Quý, Vũng Tàu, Rạch Giá, Phú Quốc)



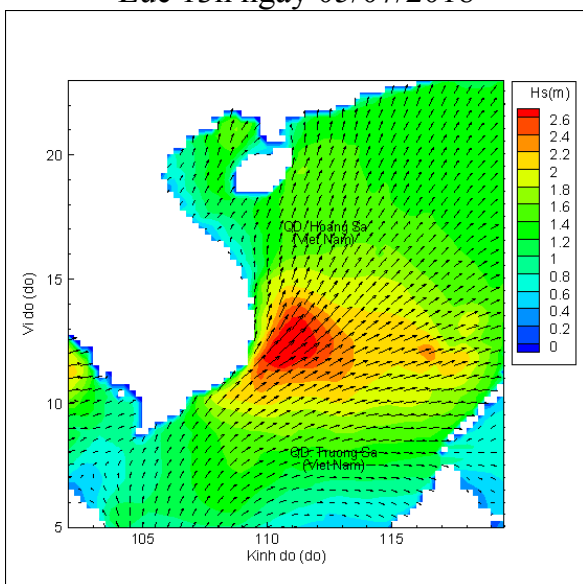
Phân bố độ cao sóng ven bờ và ngoài khơi biển Việt Nam



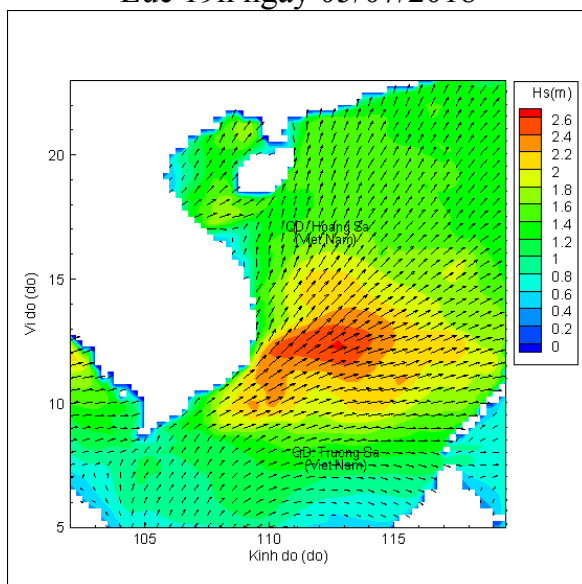
Lúc 13h ngày 05/07/2018



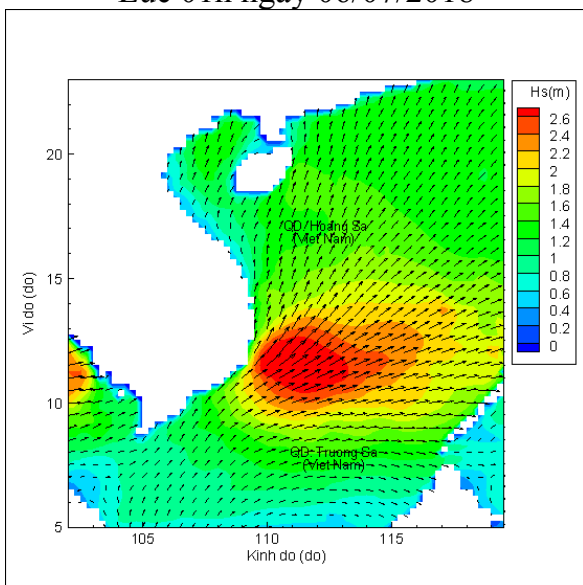
Lúc 19h ngày 05/07/2018



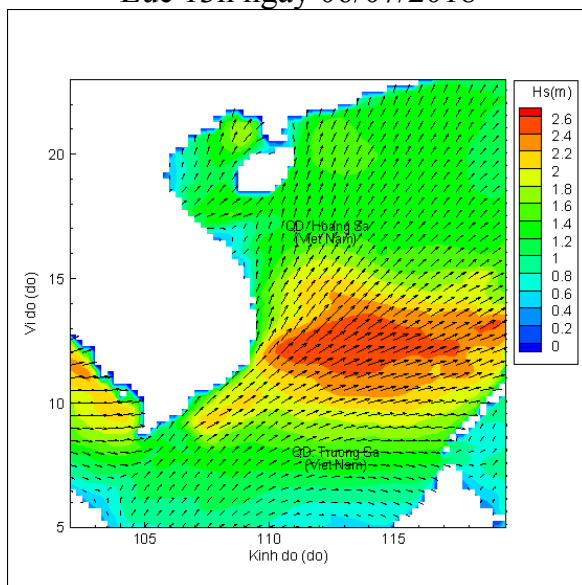
Lúc 01h ngày 06/07/2018



Lúc 13h ngày 06/07/2018



Lúc 01h ngày 07/07/2018



Lúc 13h ngày 07/07/2018

