

**BẢN TIN DỰ BÁO MỨC NƯỚC VÀ SÓNG BIỂN**

(Lúc 13 giờ – 06Z ngày 07/07/2018)

Tỉnh/ TP	Huyện	Mức nước tổng cộng dự báo trong 48 giờ (cm)								
		07/07		08/07				09/07		
		13h	19h	1h	7h	13h	19h	1h	7h	13h
Quảng Ninh	Đầm Hà	-61	15	50	43	-36	35	22	19	-5
	Cửa Ông	-48	7	54	38	-20	22	24	11	6
TP. Hải Phòng	Hòn Dấu	-38	-1	57	26	-13	18	32	10	12
	Bạch Long Vĩ	-35	3	56	21	-16	15	22	6	12
Thái Bình	Thái Thụy	-33	-2	57	23	-8	17	31	8	14
Nam Định	Hải Hậu	-21	-8	55	19	2	8	30	0	21
Ninh Bình	Kim Sơn	-19	-8	57	18	4	8	29	-1	21
Thanh Hóa	Quảng Xương	-15	-10	55	16	7	3	29	-1	23
Nghệ An	Diễn Châu	-9	-14	54	10	11	0	28	-6	26
	Hòn Ngư	-6	-14	52	8	14	-2	28	-7	29
Hà Tĩnh	Thạch Hà	1	-17	51	4	17	-7	32	-9	34
Quảng Bình	Quảng Trạch	5	-20	43	-5	22	-16	32	-13	39
	Quảng Ninh	10	-18	36	-7	28	-17	28	-12	40
Quảng Trị	Gio Linh	15	-13	31	-8	33	-15	27	-11	43
	Cồn Cỏ	16	-11	31	-7	33	-15	26	-11	45
Thừa Thiên Huế	Hương Trà	18	-5	22	-6	35	-10	23	-8	47
	Phú Lộc	20	-1	14	-5	36	-8	17	-5	48
TP. Đà Nẵng	Sơn Trà	21	5	7	-5	34	-9	11	-1	50
	Hoàng Sa	21	19	0	7	33	0	5	15	47
Quảng Nam	Tam Kỳ	24	10	1	0	38	-8	9	8	50
	Cù Lao Chàm	24	10	3	0	36	-6	10	6	50
Quảng Ngãi	TP. Quảng Ngãi	22	10	1	2	34	-12	6	6	46
	Lý Sơn	23	14	1	5	35	-7	6	10	48
Bình Định	Phú Mỹ	20	13	4	6	32	-10	8	12	46
	Quy Nhơn	15	11	3	2	27	-13	7	11	42
Phú Yên	TP. Tuy Hòa	14	10	2	5	32	-7	7	14	44
Khánh Hòa	TP. Nha Trang	28	19	9	10	41	-3	11	16	51
	Trường Sa	23	12	-3	-2	35	-10	-2	4	44
Ninh Thuận	TP. PR-Tháp Chàm	27	9	2	-1	47	-9	9	7	53
Bình Thuận	TP. Phan Thiết	48	-25	12	-35	57	-40	4	-11	56
	Phú Quý	31	3	0	-9	43	-18	0	1	50
Bà Rịa Vũng Tàu	Vũng Tàu	60	-23	-2	-41	40	-10	-48	13	17
	Côn Đảo	57	-13	1	-40	38	3	-51	8	18
TPHCM	Cần Giờ	57	-32	2	-46	36	-11	-49	6	11
Tiền Giang	Gò Công Tây	58	-40	4	-51	37	-14	-48	2	8
Bến Tre	Ba Tri	54	-35	6	-54	35	-13	-53	1	4
Trà Vinh	Duyên Hải	57	-27	4	-49	38	-3	-61	9	4
Sóc Trăng	Tân Phú	46	-15	0	-44	26	9	-67	10	-3
Bạc Liêu	TP. Bạc Liêu	30	9	-13	-38	5	30	-74	7	-13
Cà Mau	Năm Căn	16	21	-20	-33	-2	36	-62	-5	-7
	Trần Văn Thời	34	-2	13	-20	21	9	-2	-23	20
Kiên Giang	Rạch Giá	42	-4	42	0	44	15	46	18	26
	Phú Quốc	5	-4	7	-4	-6	3	10	-11	-7

Vùng Biển	Độ cao sóng biển dự báo trong 48 giờ		
	Độ cao sóng lớn nhất (m)	Hướng thịnh hành	Ghi chú
Bắc vịnh Bắc Bộ	0.3 - 1.3	Nam, Tây Nam	
Nam vịnh Bắc Bộ	0.4 - 1.1	Tây Nam, Nam	
Quảng Trị đến Quảng Ngãi	0.4 - 1.4	Nam, Tây Nam	
Bình Định đến Ninh Thuận	1.1 - 2.7	Tây Nam, Nam	Cảnh báo
Bình Thuận đến Cà Mau	0.3 - 2.3	Tây Nam	Cảnh báo
Cà Mau đến Kiên Giang	0.3 - 1.8	Tây	
Quần đảo Hoàng Sa	1.3 - 1.5	Nam, Tây Nam	
Quần đảo Trường Sa	1.5 - 2.8	Tây, Tây Nam	Cảnh báo
Bắc Biển Đông	1.1 - 1.9	Nam, Tây Nam	
Giữa Biển Đông	1.5 - 2.8	Tây Nam	Cảnh báo
Nam Biển Đông	0.7 - 2.7	Tây, Tây Nam	Cảnh báo

***Tin phát lúc: 13 giờ 00***

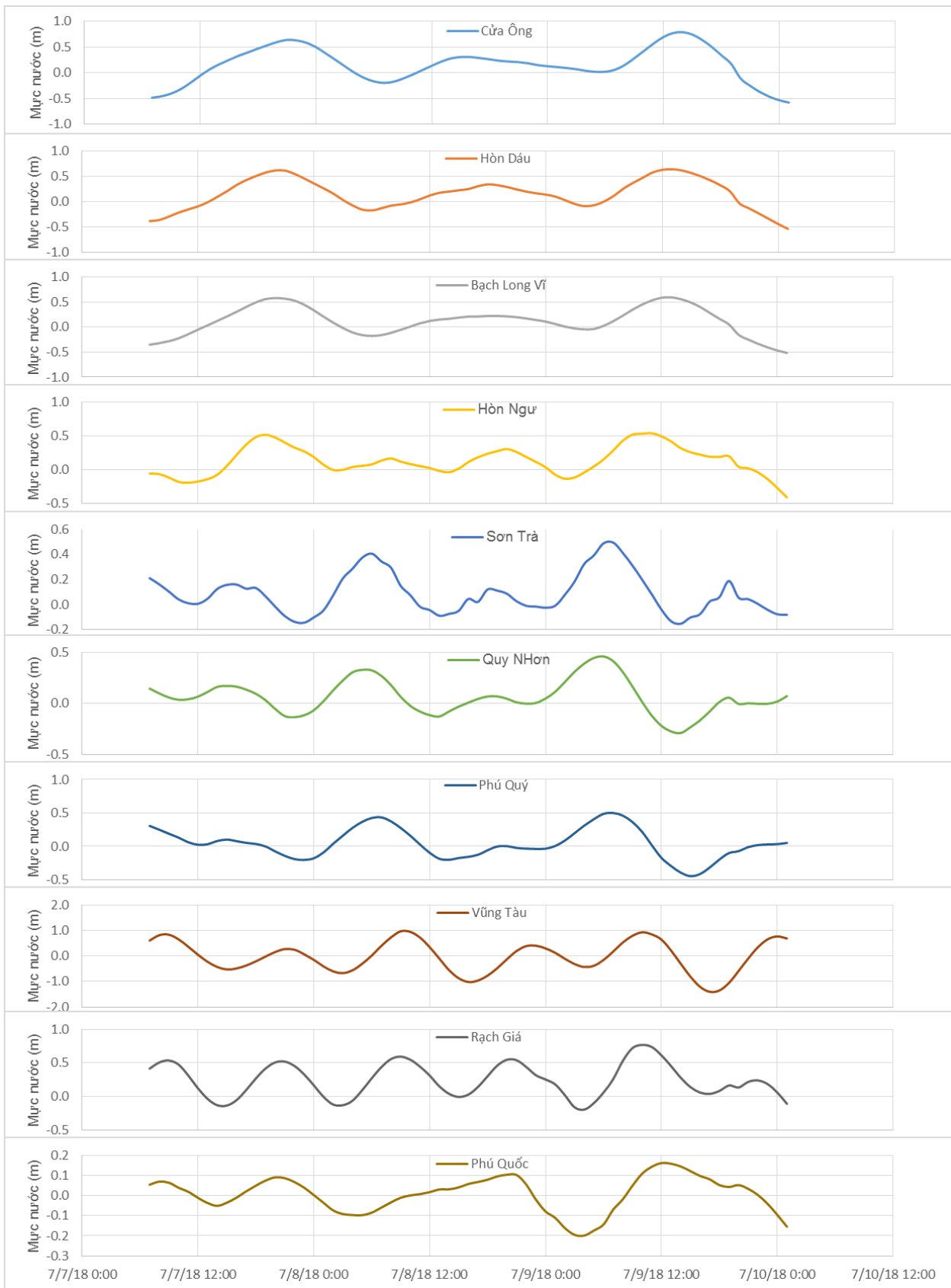
Thời điểm phát tin dự báo tiếp theo: 13 giờ 00 ngày 08/07/2018

Người xây dựng bản tin: Dương Ngọc Tiến

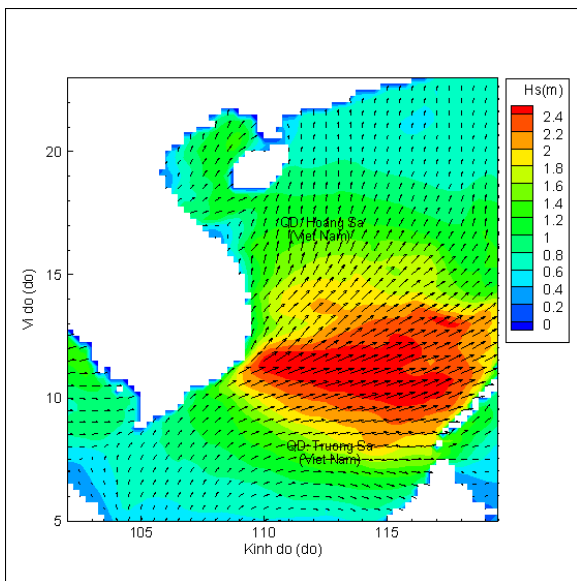
Người soát bản tin: Nguyễn Thị Thanh

## Biên trình mực nước tổng cộng tại 10 trạm Hải vãn

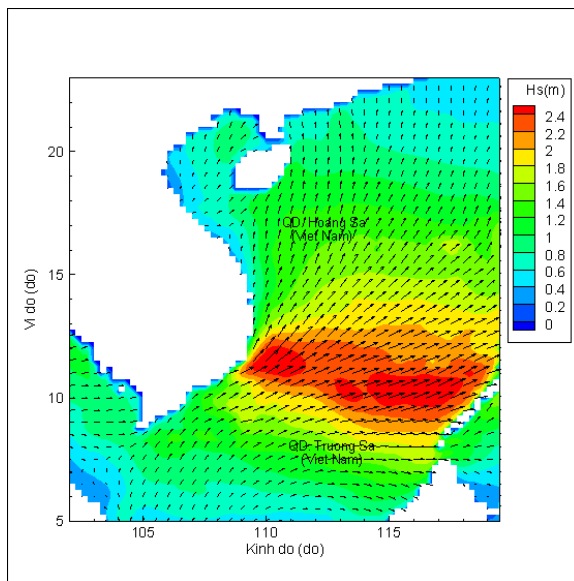
(Cửa Ông, Hòn Dấu, Bạch Long Vĩ, Hòn Ngự, Sơn Trà, Quy Nhơn, Phú Quý, Vũng Tàu, Rạch Giá, Phú Quốc)



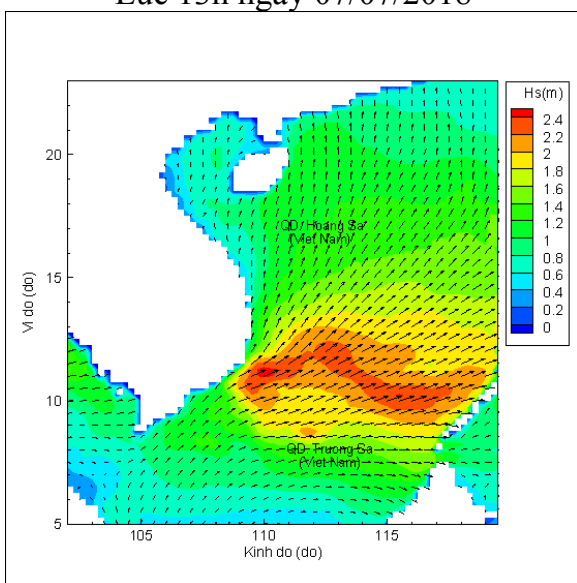
## Phân bố độ cao sóng ven bờ và ngoài khơi biển Việt Nam



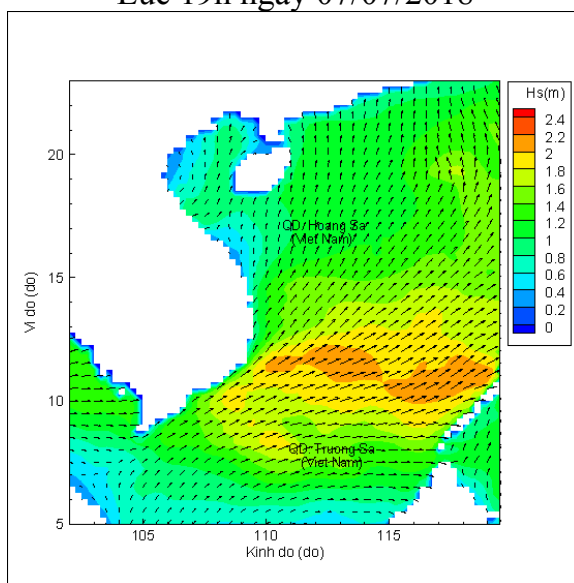
Lúc 13h ngày 07/07/2018



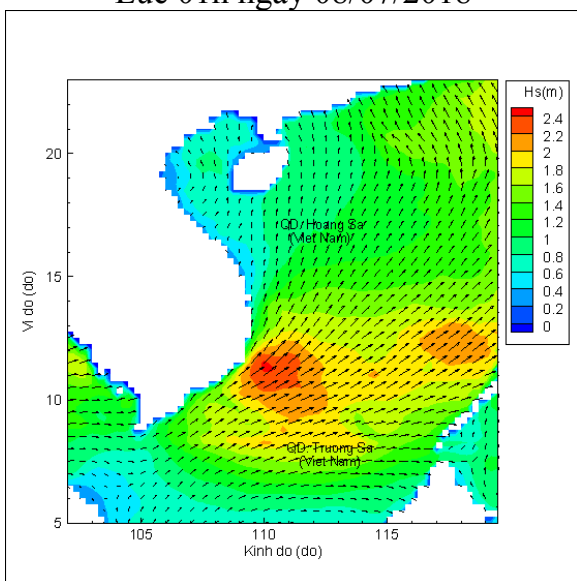
Lúc 19h ngày 07/07/2018



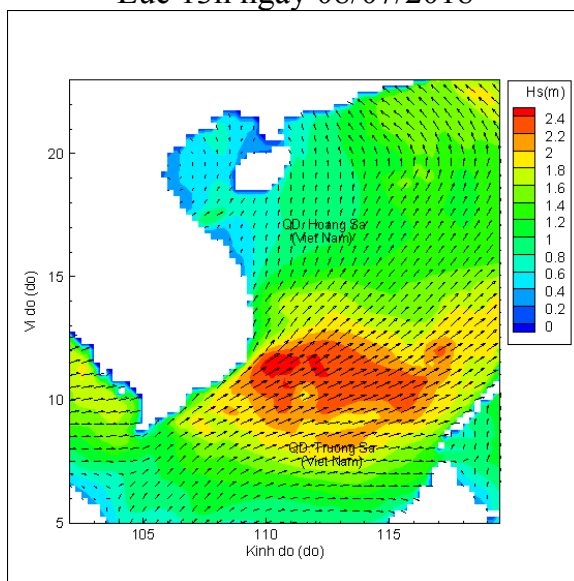
Lúc 01h ngày 08/07/2018



Lúc 13h ngày 08/07/2018



Lúc 01h ngày 09/07/2018



Lúc 13h ngày 09/07/2018