

BẢN TIN DỰ BÁO MỨC NƯỚC VÀ SÓNG BIỂN

(Lúc 13 giờ – 06Z ngày 10/07/2018)

Tỉnh/ TP	Huyện	Mức nước tổng cộng dự báo trong 48 giờ (cm)								
		10/07		11/07				12/07		
		13h	19h	1h	7h	13h	19h	1h	7h	13h
Quảng Ninh	Đầm Hà	-29	117	55	-85	-45	124	92	-111	-56
	Cửa Ông	-26	109	51	-71	-42	119	77	-95	-63
TP. Hải Phòng	Hòn Dấu	-25	106	42	-64	-49	126	66	-72	-73
	Bạch Long Vĩ	-12	102	25	-70	-34	120	46	-83	-51
Thái Bình	Thái Thụy	-24	106	38	-58	-49	126	57	-63	-74
Nam Định	Hải Hậu	-17	98	34	-47	-43	123	42	-49	-72
Ninh Bình	Kim Sơn	-18	97	30	-44	-44	122	37	-42	-74
Thanh Hóa	Quảng Xương	-16	94	29	-38	-43	118	35	-35	-74
Nghệ An	Diễn Châu	-13	87	28	-30	-37	103	33	-24	-65
	Hòn Ngư	-11	83	28	-31	-35	101	32	-26	-62
Hà Tĩnh	Thạch Hà	-3	68	31	-31	-29	87	34	-23	-55
Quảng Bình	Quảng Trạch	12	38	32	-27	-11	57	30	-16	-32
	Quảng Ninh	22	24	28	-19	2	41	21	-7	-15
Quảng Trị	Gio Linh	30	12	23	-10	20	28	12	-1	3
	Cồn Cỏ	32	13	20	-13	23	30	9	-4	7
Thừa Thiên Huế	Hương Trà	34	-1	17	0	36	13	4	8	25
	Phú Lộc	39	-13	11	7	47	-3	-3	14	41
TP. Đà Nẵng	Sơn Trà	46	-18	9	10	52	-15	-8	17	55
	Hoàng Sa	56	-25	-9	15	73	-26	-23	17	83
Quảng Nam	Tam Kỳ	51	-25	3	17	64	-25	-14	25	70
	Cù Lao Chàm	50	-22	4	15	60	-22	-12	22	65
Quảng Ngãi	TP. Quảng Ngãi	55	-31	-3	19	72	-31	-21	26	80
	Lý Sơn	55	-29	-3	19	71	-30	-20	23	80
Bình Định	Phú Mỹ	56	-34	-6	21	75	-34	-23	24	84
	Quy Nhơn	52	-38	-9	18	73	-35	-24	22	82
Phú Yên	TP. Tuy Hòa	49	-40	-12	18	72	-38	-32	17	78
Khánh Hòa	TP. Nha Trang	61	-31	-14	23	81	-26	-26	27	88
	Trường Sa	54	-29	-24	16	68	-28	-46	20	74
Ninh Thuận	TP. PR-Tháp Chàm	61	-36	-20	16	75	-32	-40	22	80
Bình Thuận	TP. Phan Thiết	48	-26	-70	43	49	-1	-109	56	32
	Phú Quý	57	-32	-32	20	69	-25	-57	28	70
Bà Rịa Vũng Tàu	Vũng Tàu	-10	48	-172	102	-10	87	-216	106	-20
	Côn Đảo	4	53	-155	65	0	89	-193	70	8
TPHCM	Cần Giờ	-21	53	-176	110	-17	92	-221	100	-35
Tiền Giang	Gò Công Tây	-24	53	-179	109	-23	94	-230	102	-43
Bến Tre	Ba Tri	-28	56	-180	95	-30	94	-232	103	-44
Trà Vinh	Duyên Hải	-19	60	-187	88	-26	103	-231	97	-25
Sóc Trăng	Tân Phú	-16	63	-185	67	-24	112	-217	77	-13
Bạc Liêu	TP. Bạc Liêu	-13	68	-160	30	-8	105	-179	21	15
Cà Mau	Năm Căn	3	59	-122	-9	9	84	-128	-28	32
	Trần Văn Thời	31	40	-42	-1	10	69	-35	-3	3
Kiên Giang	Rạch Giá	22	53	-29	57	12	94	30	61	-2
	Phú Quốc	-6	15	-7	-9	-26	26	20	-8	-24

Vùng Biển	Độ cao sóng biển dự báo trong 48 giờ		
	Độ cao sóng lớn nhất (m)	Hướng thịnh hành	Ghi chú
Bắc vịnh Bắc Bộ	0.3 - 1.0	Đông, Đông Bắc	
Nam vịnh Bắc Bộ	0.4 - 0.9	Bắc, Đông Bắc	
Quảng Trị đến Quảng Ngãi	0.6 - 2.0	Nam, Tây, Tây Nam	Cảnh báo
Bình Định đến Ninh Thuận	1.5 - 3.2	Tây Nam, Nam	Cảnh báo
Bình Thuận đến Cà Mau	0.3 - 2.9	Tây Nam, Tây	Cảnh báo
Cà Mau đến Kiên Giang	0.3 - 2.7	Tây	Cảnh báo
Quần đảo Hoàng Sa	1.3 - 1.9	Nam	
Quần đảo Trường Sa	2.1 - 2.6	Tây Nam, Tây	Cảnh báo
Bắc Biển Đông	1.1 - 2.1	Tây Nam, Nam	Cảnh báo
Giữa Biển Đông	1.3 - 3.0	Tây Nam	Cảnh báo
Nam Biển Đông	1.3 - 2.6	Tây, Tây Nam	Cảnh báo

Tin phát lúc: 13 giờ 00

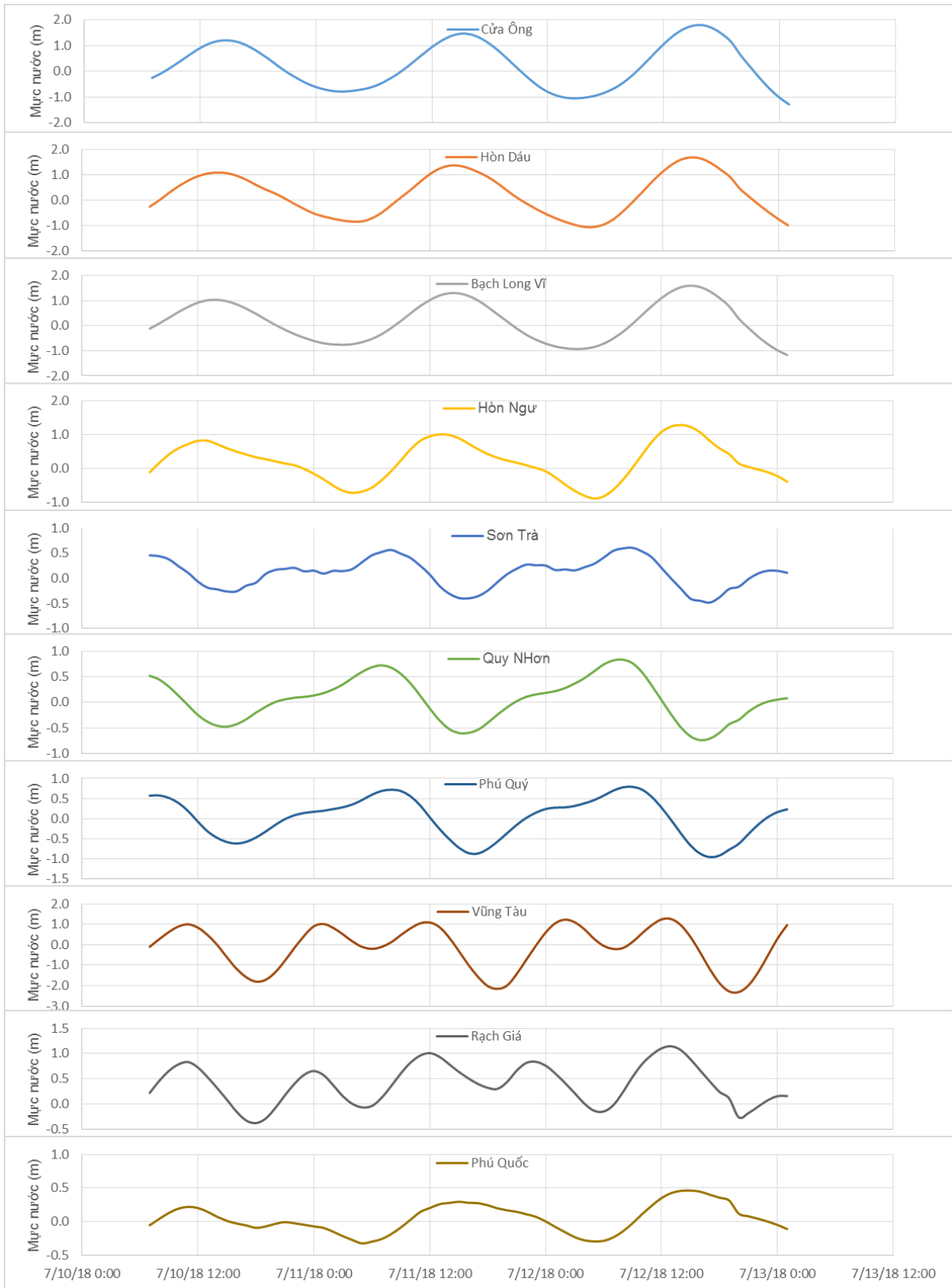
Thời điểm phát tin dự báo tiếp theo: 13 giờ 00 ngày 11/07/2018

Người xây dựng bản tin: Nguyễn Thị Phương

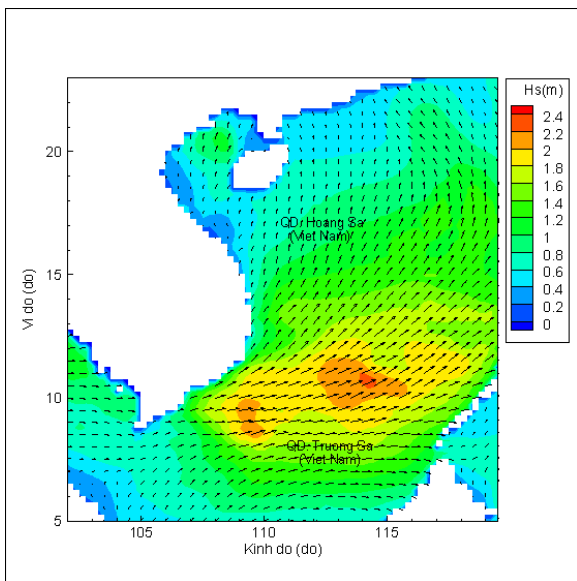
Người soát bản tin: Lê Quốc Huy

Biên trình mực nước tổng cộng tại 10 trạm Hải vãn

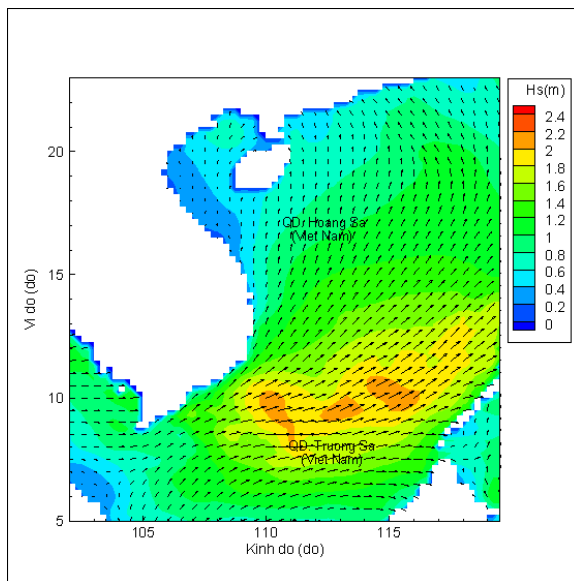
(Cửa Ông, Hòn Dấu, Bạch Long Vĩ, Hòn Ngự, Sơn Trà, Quy Nhơn, Phú Quý, Vũng Tàu, Rạch Giá, Phú Quốc)



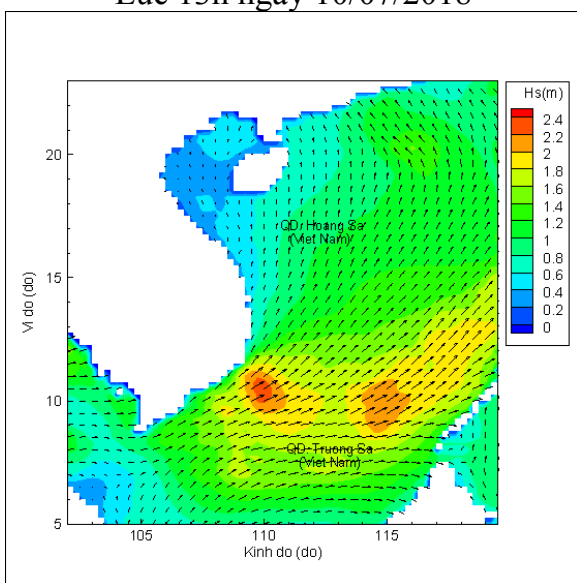
Phân bố độ cao sóng ven bờ và ngoài khơi biển Việt Nam



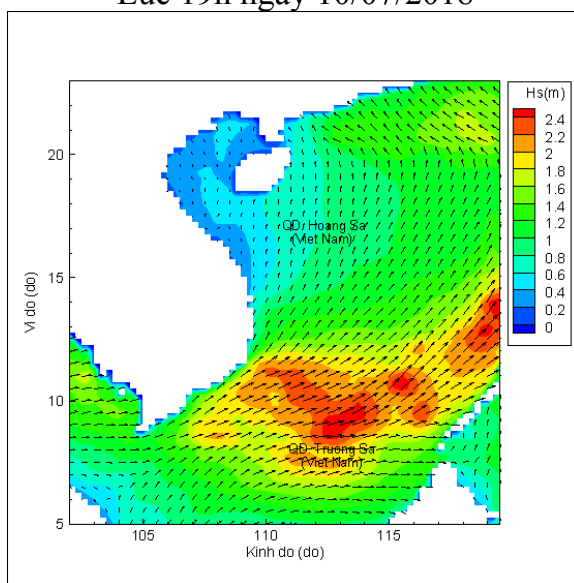
Lúc 13h ngày 10/07/2018



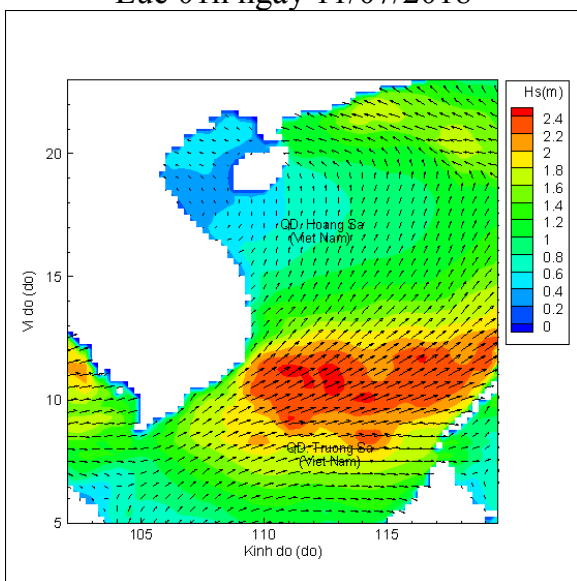
Lúc 19h ngày 10/07/2018



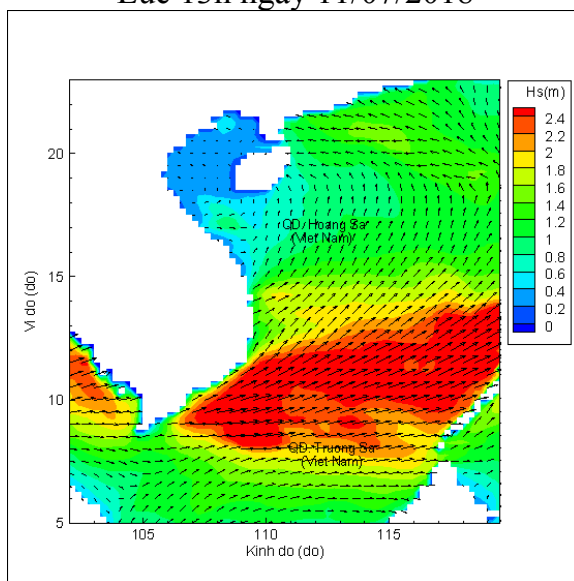
Lúc 01h ngày 11/07/2018



Lúc 13h ngày 11/07/2018



Lúc 01h ngày 12/07/2018



Lúc 13h ngày 12/07/2018