

BẢN TIN DỰ BÁO NƯỚC DÂNG VÀ SÓNG TRONG ATND

(Lúc 07 giờ – 00Z ngày 16/07/2018)

Bảng giá trị nước dâng trong ATND lớn nhất tại một số điểm ven biển

Tỉnh	Địa danh	NDDB lớn nhất		
		Giá trị (cm)	Giờ	Ngày / tháng
Quảng Ninh	Đầm Hà	64	14	18/7
	Cửa Ông	54	18	18/7
Hải Phòng	Hải An	68	18	18/7
	Kiến Thụy	51	18	18/7
	Hòn Dấu	51	18	18/7
	Bạch Long Vĩ	32	9	18/7
Thái Bình	Thái Thụy	52	18	18/7
Nam Định	Hải Hậu	43	19	18/7
Ninh Bình	Kim Sơn	40	19	18/7
Thanh Hóa	Quảng Xương	40	23	16/7
Nghệ An	Diễn Châu	43	0	18/7
Hà Tĩnh	Hòn Ngư	41	0	18/7
	Thạch Hà	37	12	17/7
Quảng Bình	Quảng Trạch	30	11	18/7
	Quảng Ninh	30	12	18/7
Quảng Trị	Gio Linh	29	12	18/7
	Cồn Cỏ	28	12	18/7

Vùng Biển	Độ cao sóng biển dự báo trong 48 giờ		
	Độ cao sóng (m)	Hướng thịnh hành	Ghi chú
Khu vực ven bờ			
Bắc vịnh Bắc Bộ	0.3 - 1.9	Đông, Đông Nam	
Nam vịnh Bắc Bộ	1.4 - 2.8	Tây Nam	Cảnh báo
Quảng Trị đến Quảng Ngãi	0.8 - 2.7	Nam, Tây Nam	Cảnh báo
Bình Định đến Ninh Thuận	1.5 - 2.9	Tây Nam, Nam	Cảnh báo
Bình Thuận đến Cà Mau	0.3 - 2.3	Tây Nam	Cảnh báo
Cà Mau đến Kiên Giang	0.3 - 2.7	Nam, Tây Nam	Cảnh báo
Khu vực ngoài khơi			
Quần đảo Hoàng Sa	2.5 - 3.1	Tây Nam, Nam	Cảnh báo
Quần đảo Trường Sa	1.4 - 3.2	Tây, Tây Nam	Cảnh báo
Bắc Biển Đông	2.0 - 4.3	Tây Nam	Cảnh báo
Giữa Biển Đông	2.0 - 3.5	Tây Nam	Cảnh báo
Nam Biển Đông	0.7 - 2.7	Tây Nam, Tây	Cảnh báo

Tin phát lúc: 07 giờ 00

Thời điểm phát tin dự báo tiếp theo: 13 giờ 00 ngày 16/07/2018

Người xây dựng bản tin: Dương Ngọc Tiến, Phạm Văn Chinh

Người soát bản tin: Lê Quốc Huy

Thông tin hình ảnh trực tuyến: http://222.254.32.12/ttbien/2018-07-15-18/anim_zeta.gif

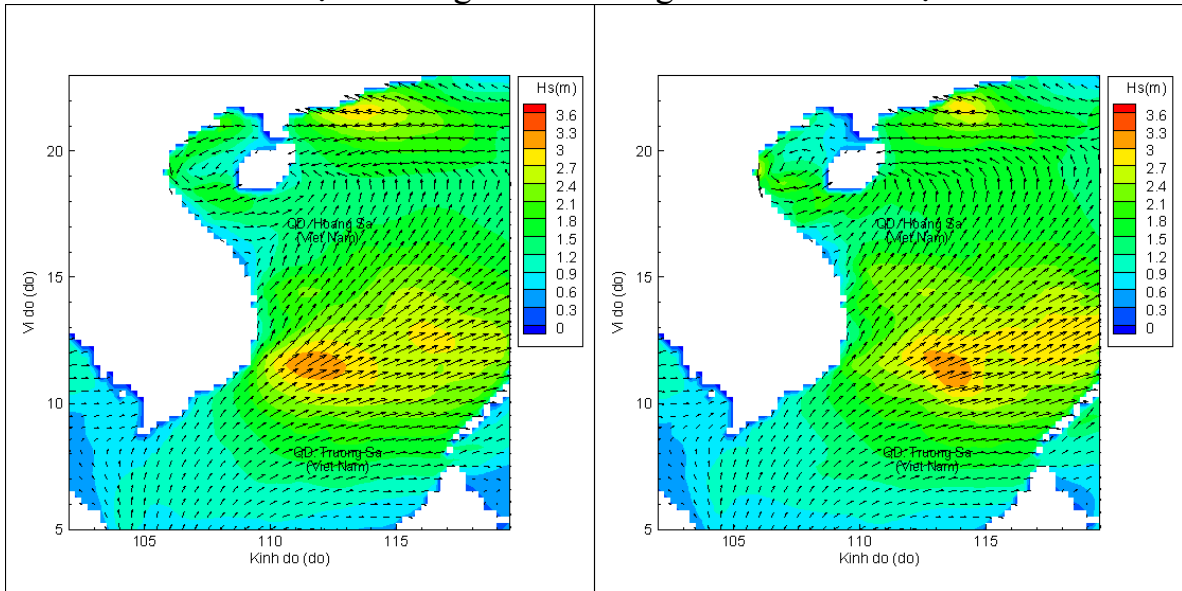
Nhận định: Hồi 1 giờ ngày 16/7, vị trí trung tâm vùng áp thấp ở vào khoảng 18,3 độ Vĩ Bắc; 107,6 độ Kinh Đông, thuộc khu vực giữa vịnh Bắc Bộ. Dự báo trong 12 giờ tới, vùng áp thấp ít di chuyển theo hướng Đông tiến tới ven bờ Đảo Hải Nam rồi đổi hướng di chuyển. Trong 12-36 giờ tới, áp thấp nhiệt đới dịch chuyển theo hướng Tây, khoảng 13h thứ 3 ngày 17/7 ATNĐ đổ bộ vào khu vực Nam Nghệ An – Bắc Hà Tĩnh. Do ảnh hưởng của áp thấp nhiệt đới, khu vực Nam Vịnh Bắc Bộ, sóng biển cao gần 3m;

Cùng thời điểm này, một vùng áp thấp ở phía Bắc biển Đông gây sóng biển tại khu vực Bắc Biển Đông cao 4m, Giữa Biển Đông (bao gồm vùng biển quần đảo Hoàng Sa) cao trên 3,3m.

Biến trình nước dâng do ATNĐ tại các vị trí ảnh hưởng của ATNĐ

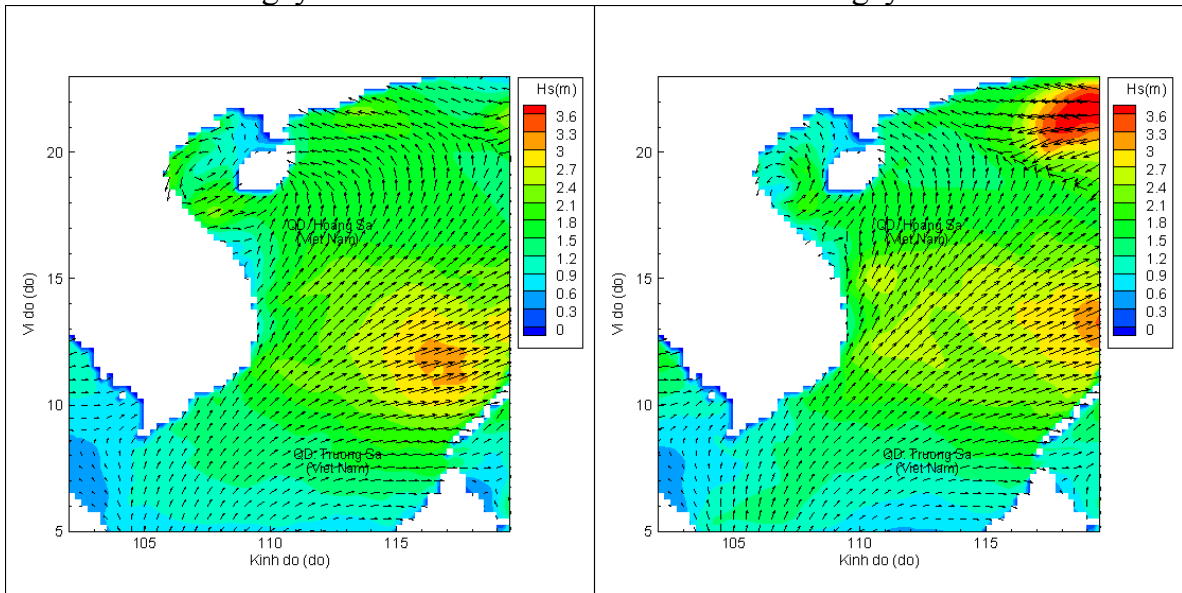


Phân bố độ cao sóng ven bờ và ngoài khơi biển Việt Nam



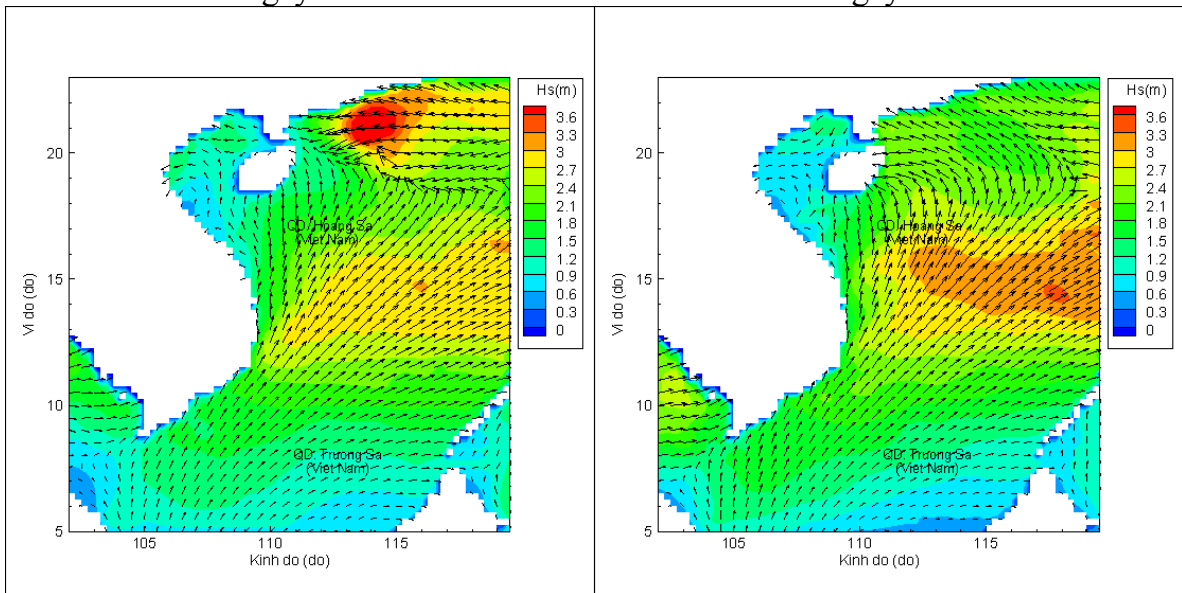
Lúc 07h ngày 16/07/2018

Lúc 13h ngày 16/07/2018



Lúc 19h ngày 16/07/2018

Lúc 07h ngày 17/07/2018



Lúc 19h ngày 17/07/2018

Lúc 07h ngày 18/07/2018