

**BẢN TIN DỰ BÁO NƯỚC DÂNG VÀ SỐNG TRONG ATND**

(Lúc 07 giờ – 01Z ngày 17/07/2018)

Bảng giá trị nước dâng trong ATND lớn nhất tại một số điểm ven biển

Tỉnh	Địa danh	NDDB lớn nhất		
		Giá trị (cm)	Giờ	Ngày / tháng
Quảng Ninh	Đầm Hà	67	10	19/7
	Cửa Ông	66	12	19/7
Hải Phòng	Hải An	78	4	19/7
	Kiến Thụy	69	3	19/7
	Hòn Dấu	69	3	19/7
	Bạch Long Vĩ	49	10	19/7
Thái Bình	Thái Thụy	73	3	19/7
Nam Định	Hải Hậu	86	2	19/7
Ninh Bình	Kim Sơn	103	2	19/7
Thanh Hóa	Quảng Xương	107	2	19/7
Nghệ An	Diễn Châu	64	6	19/7
Hà Tĩnh	Hòn Ngư	57	6	19/7
	Thạch Hà	50	6	19/7
Quảng Bình	Quảng Trạch	42	7	19/7
	Quảng Ninh	37	8	19/7
Quảng Trị	Gio Linh	36	7	19/7
	Cồn Cỏ	35	7	19/7

Vùng Biển	Độ cao sóng biển dự báo trong 48 giờ		
	Độ cao sóng (m)	Hướng thịnh hành	Ghi chú
<b>Khu vực ven bờ</b>			
Bắc vịnh Bắc Bộ	0.3 - 3.9	Đông, Đông Nam	Cảnh báo
Nam vịnh Bắc Bộ	1.2 - 3.3	Đông Nam, Nam	Cảnh báo
Quảng Trị đến Quảng Ngãi	0.9 - 3.0	Nam, Đông Nam	Cảnh báo
Bình Định đến Ninh Thuận	1.6 - 3.2	Tây Nam, Nam	Cảnh báo
Bình Thuận đến Cà Mau	0.3 - 2.3	Tây Nam, Nam	Cảnh báo
Cà Mau đến Kiên Giang	0.3 - 2.7	Tây, Tây Nam, Nam	Cảnh báo
<b>Khu vực ngoài khơi</b>			
Quần đảo Hoàng Sa	2.9 - 3.1	Nam, Tây Nam	Cảnh báo
Quần đảo Trường Sa	1.3 - 2.9	Tây Nam	Cảnh báo
Bắc Biển Đông	2.3 - 4.1	Nam, Tây Nam	Cảnh báo
Giữa Biển Đông	1.5 - 3.5	Tây Nam	Cảnh báo
Nam Biển Đông	0.7 - 2.4	Tây Nam, Tây	Cảnh báo

**Tin phát lúc: 07 giờ 00**

Thời điểm phát tin dự báo tiếp theo: 13 giờ 00 ngày 17/07/2018

Người xây dựng bản tin: Dương Ngọc Tiên, Lê Đức Quyền

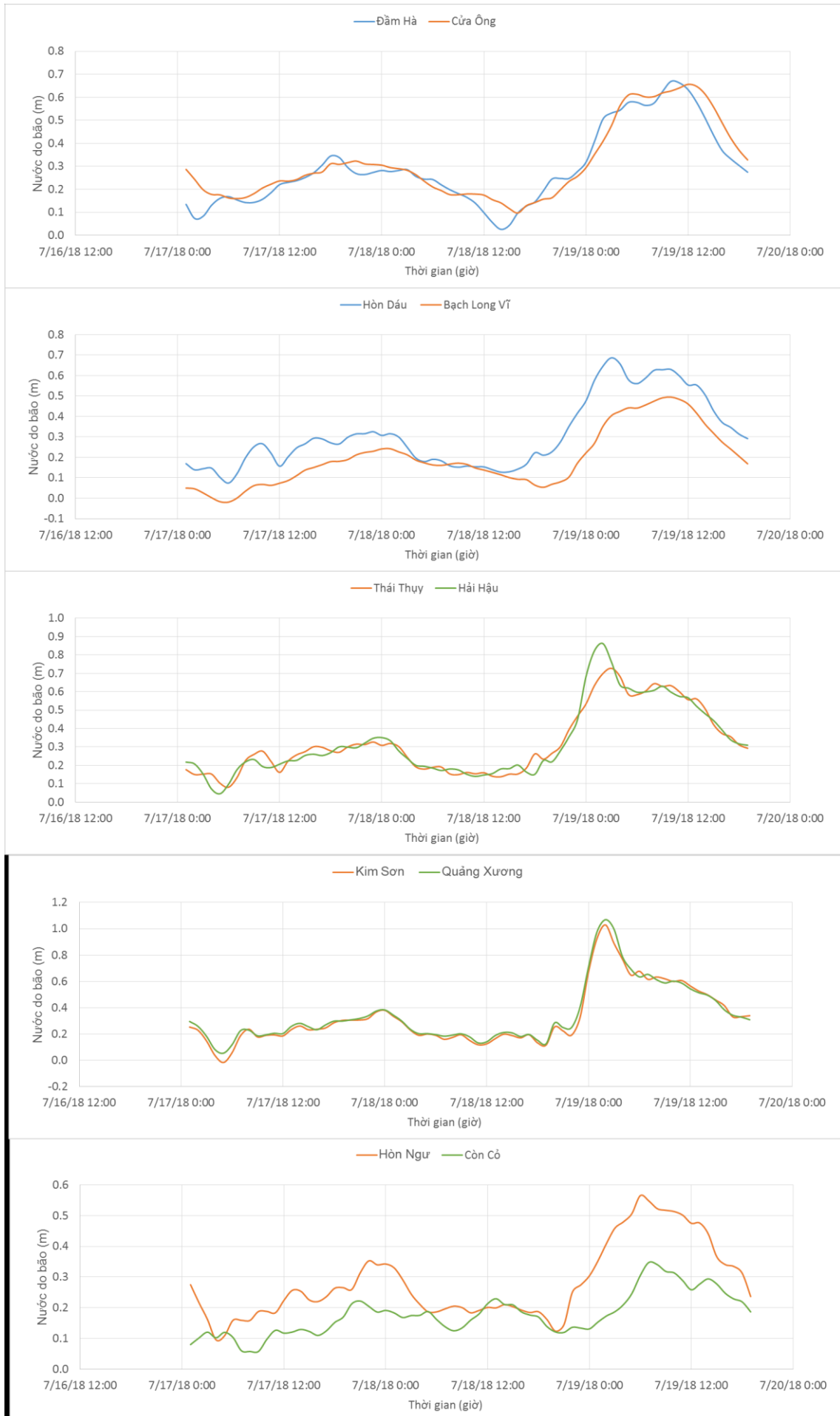
Người soát bản tin: Nguyễn Thị Thanh

Thông tin hình ảnh trực tuyến: [http://222.254.32.12/ttbien/2018-07-16-18/anim\\_zeta.gif](http://222.254.32.12/ttbien/2018-07-16-18/anim_zeta.gif)

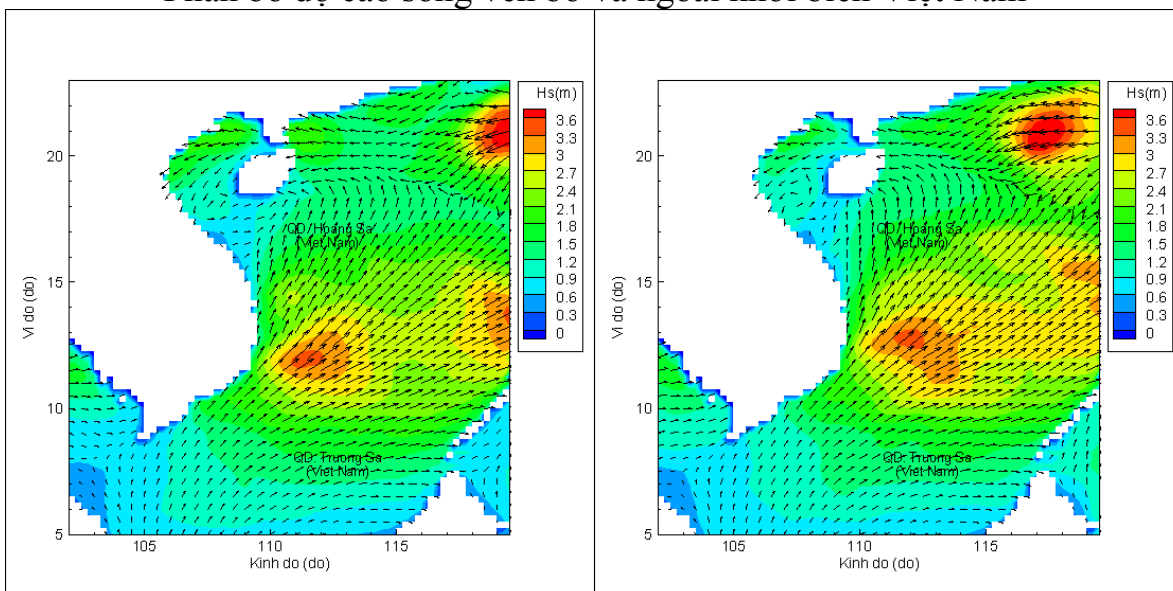
Nhận định: Hồi 07 giờ ngày 17/7, vị trí trung tâm ATNĐ ở vào khoảng 18,2 độ Vĩ Bắc; 106,1 độ Kinh Đông, thuộc khu vực ven bờ tỉnh Hà Tĩnh. Dự báo trong 6h tiếp theo, vùng áp thấp di chuyển vào đất liền và suy yếu. Do ảnh hưởng của áp thấp nhiệt đới, khu vực Nam Vịnh Bắc Bộ, sóng biển cao trên 2m; nước dâng do bão khoảng 30 – 40 cm.

Ngoài ra, ở phía Bắc biển Đông đang tồn tại một ATNĐ khác. Hồi 07 giờ ngày 17/7, vị trí trung tâm ATNĐ ở vào khoảng 19,0 độ Vĩ Bắc; 118,0 độ Kinh Đông đang di chuyển theo hướng Tây, sức gió mạnh nhất gần tâm bão cấp 8 - cấp 9. Trong 12 – 36h tiếp theo bão di chuyển theo hướng Tây mỗi giờ đi được khoảng từ 20 đến 30 km. Do ảnh hưởng của ATNĐ, sóng biển tại khu vực Bắc Biển Đông cao trên 4m, Giữa Biển Đông (bao gồm vùng biển quần đảo Hoàng Sa) cao trên 3m.

## Biến trình nước dâng do ATNĐ tại các vị trí ảnh hưởng của ATNĐ

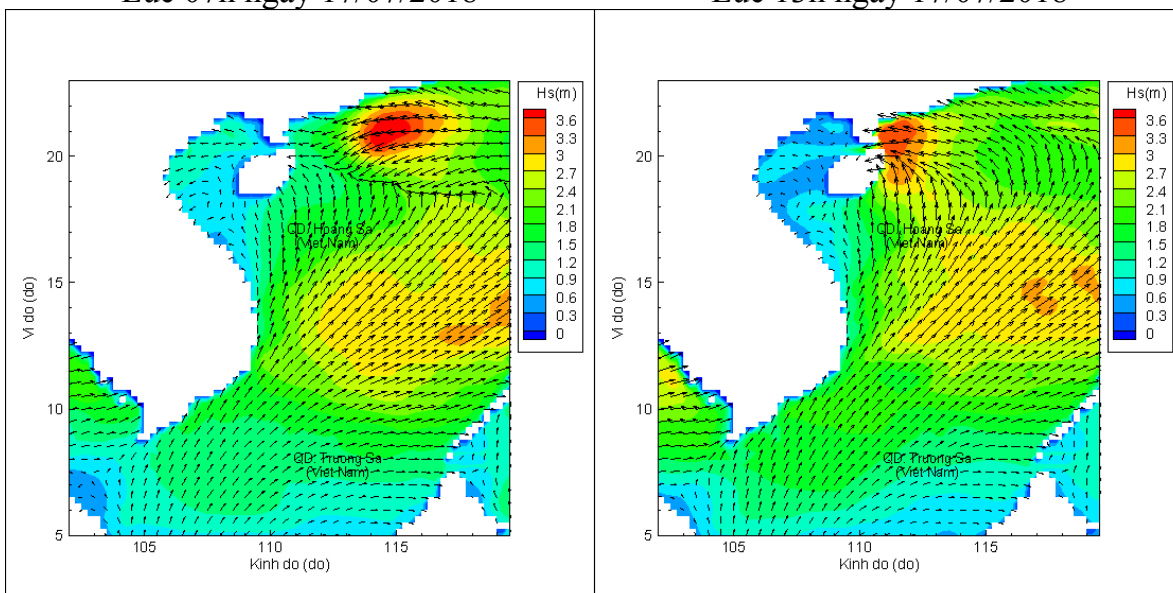


# Phân bố độ cao sóng ven bờ và ngoài khơi biển Việt Nam



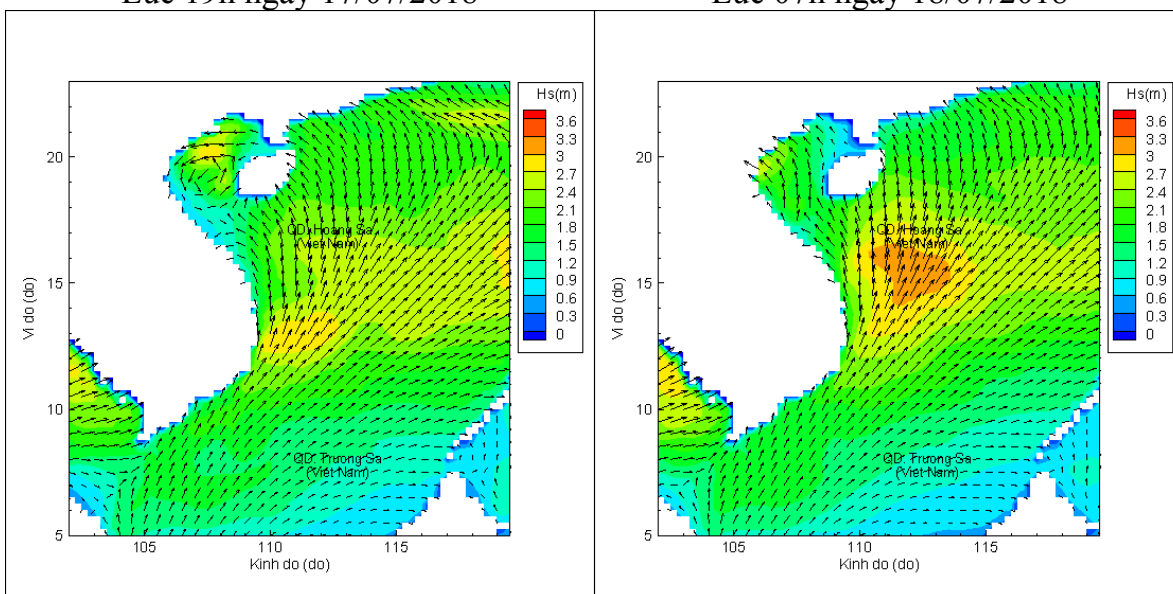
Lúc 07h ngày 17/07/2018

Lúc 13h ngày 17/07/2018



Lúc 19h ngày 17/07/2018

Lúc 07h ngày 18/07/2018



Lúc 19h ngày 18/07/2018

Lúc 07h ngày 19/07/2018